

Landshæðarkerfi Íslands ISH2004



Landshæðarkerfi Íslands ISH2004

Höfundar

Guðmundur Valsson
Þórarinn Sigurðsson
Jaakko Mäkinen
Jón Erlingsson
Theodór Theodórsson



EFNISYFIRLIT

Lykilsíða.....	2
Hæðarlistinn	3
Gerðir fastmerkja	4
Tilkoma hæðarkerfisins	4
Mælingar í hæðarkerfinu	4
Úrvinnsla mæligagna	6
Kort og punktlýsingar	7 - 369

Landmælingar Íslands

LYKILSÍÐA

Skýrsla nr.: LM-2011/01	Verknúmer: VE001081	Upplag:	Síður: 370	Dreifing: Opin
-----------------------------------	-------------------------------	----------------	----------------------	--------------------------

Heiti skýrslu/Aðal- og undirtitill:
Landshæðarkerfi Íslands ISH2004

Höfundar/aðild: Guðmundur Valsson Þórarinn Sigurðsson Guðni Hannesson Jaakko Mäkinen Veikko Saarainen Jón S. Erlingsson Theodór Theodórsson	Verkefnisstjóri: Guðmundur Valsson
	Svið: Svið mælinga og landupplýsinga

Unnið fyrir: Landmælingar Íslands, Vegagerðina og Landsvirkjun	Málsnúmer: V201101060
--	---------------------------------

Samstarfsaðilar:
Landmælingar Íslands, Finnish Geodetic Institute, Vegagerðin og Landsvirkjun

Úrdráttur:

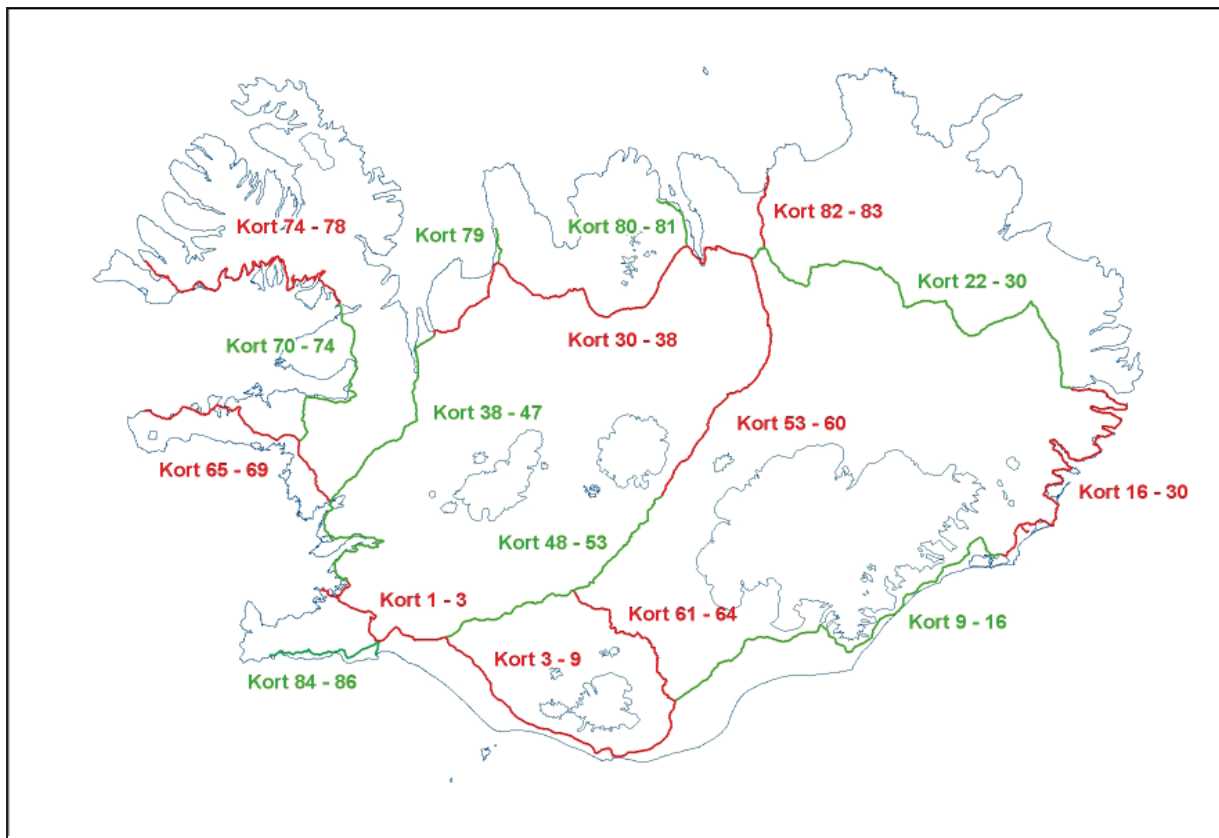
Í þessari skýrslu eru birtar hæðir á öllum varanlegum fastmerkjum sem reiknuð hafa verið í fyrstu útgáfu af Landshæðarkerfi Íslands ISH2004. Um 3000 fastmerki eru birt á 86 kortum og hverju korti fylgir tafla með upplýsingum um þau merki sem eru á kortinu. Auk hæðargildis er birt gróf staðsetning, tegund fastmerkis, númer í útreikningum og stutt leiðarlýsing sé hún til.

Efnisorð: Hæðarkerfi, ISH2004, Hæðarnet, finhallamælingar, hæðarmælingar, GPS mælingar, meðalsjávarhæð	ISBN-númer:
	Aðfanganúmer:

Landshæðarkerfi Íslands

Í þessari skýrslu eru birtar hæðir á öllum varanlegum fastmerkjum sem reiknuð hafa verið í fyrstu útgáfu af Landshæðarkerfi Íslands. Um 3000 fastmerki eru birt á 86 kortum og hverju korti fylgir tafla með upplýsingum um þau merki sem eru á kortinu. Auk hæðargildis er birt gróf staðsetning, tegund fastmerkis, númer í útreikningum og stutt leiðarlýsing sé hún til. Ekki eru birtar hæðir á fastmerkjum sem sett voru niður tímabundið eða vitað er að séu horfin. Mynd 1. sýnir yfirlitskort þar sem hægt er að sjá kortanúmer eftir landsvæðum.

Mögulegt er að einhver fastmerki sem birt eru í skýrslunni séu horfin. Einnig getur verið að staðsetning á fastmerkjunum sé það ónákvæm að það skeiki tugum metra. Þetta á sérstaklega við merki sem mæld voru fyrir 2000 þegar SA truflunin var ennþá við lýði í GPS kerfinu. Þá var staðsetningarnákvæmni kerfisins um 100 m fyrir venjuleg handtæki í stað u.þ.b. 10 m nákvæmni eftir að truflunin var tekin af í maí 2000. Verði notendur varir við að fastmerki sé horfið eða staðsetning mjög ónákvæm eru þeir beðnir að hafa samband við Landmælingar Íslands á netfangið Imi@Imi.is.



Mynd 1. Kortanúmer eftir landsvæðum

Gerðir fastmerkja

Algengustu gerðir fastmerkja í landshæðarnetinu eru: bolti, láréttur bolti, bolti í steini og bolti í röri. Þegar talað er um bolta er átt við fastmerki sem steipt er niður á stað sem talist getur varanlegur s.s. klöpp, brúarundirstöður o.fl. Þegar því er ekki komið við er reynt að finna mannvirki þar sem hægt er að setja láréttann bolta. Á landsvæðum þar sem lítið er um klappir og byggingar hefur reynst nauðsynlegt að setja bolta í jarðfasta steina eða reka niður galvaniserað rör og steypa bolta í það. Möguleiki er á að hæð þessara fastmerkja hafi breyst frá því að þeir voru mældir t.d. vegna frostlyftingar. Mælt er með því að notast sé við fastmerki á varanlegum stað sé þess kostur. Sé annað valið ber að kanna gaumgæfilega hvort ætla megi að fastmerkið hafi haggast síðan það var mælt. Á nokkrum stöðum var notast við skrúfur sem fastmerki. Hæð þessara fastmerkja miðast alltaf við hæsta punkt skrúfunnar og ber að haga mælingu eftir því. Þá hafa verið mældir þeir stöplar í grunnstöðvanetinu sem mögulegt var að tengja við hæðarkerfið með ásættanlegum tilkostnaði og fyrirhöfn.

Tilkoma Landshæðarkerfisins

Umræðan um sameiginlegt hæðarkerfi fyrir Ísland nær aftur til 1971 þegar Verkfræðingafélag Íslands ályktaði að æskilegt væri að mæla aðalhæðarnet fyrir Ísland með nákvæmni allt að 1 mm/km. Það var þó ekki fyrr en 1994 sem markviss vinna hófst við uppbyggingu á sameiginlegu hæðarkerfi fyrir Ísland. Vinna þessi hófst í kjölfar skýrslu landmælingahóps sem settur var á laggirnar af Umhverfisráðuneytinu í tengslum við „Tilraunaverkefni um gerð staðfræðikorta, gróðurkorta og landfræðilegs upplýsingakerfis“ árið 1991. Áætlun hópsins gerði ráð fyrir að mældir yrðu um 3000 km meðfram þjóðvegum og hálendisvegum og að hæðarnetið yrði tengt við þéttbýlisstaði, sjávarfallamæla og eldri hæðarnet. Ákveðið var að nákvæmni netsins svari til 2° hæðarnets (3.2 mm $\sqrt{\text{km}}$) og til verksins yrðu notaðir sjálflesandi fínhallamælar með beinni tölvuskráningu og invarstangir með þekktum hitastigs- og kvarðaleiðréttingarstuðlum. Gert var ráð fyrir að fjarlægð milli fastmerkja yrði 0.5-2 km, eftir aðstæðum. Einnig var gert ráð fyrir að framkvæma þyngdar- og GPS-mælingar í hæðarnetinu með 3-5 km bili. Áætlað var að verkið tæki 5 ár en mælingar standa enn yfir. Meginástæða þess er að ekki hafa verið gerðir út þrjár mæliþópar sumarlangt eins og gert var ráð fyrir auk þess sem að afköstin eru að jafnaði nær 2.5 km á dag í stað 3 km.

Vegagerðin hefur gert út mæliþóp frá árinu 1994. Landsvirkjun bættist svo í hópinn árið 1998 og tók þátt í verkefninu til 2005. Landmælingar Íslands hafa tekið þátt í verkefninu síðan 1999.

Mælingar í hæðarkerfinu

Að mestu leyti hefur verið farið eftir tillögu vinnuhópsins. Þó var mælingum bætt við á Austurlandi; í stað þess að fara upp úr Berufirði yfir Öxi til Egilsstaða var ákveðið að fara firðina og í gegnum Fagradal. Þessi breyting tengir fleiri byggðarkjarna við hæðarnetið auk þess sem mælingarnar nýttust í þeim stórframkvæmdum sem áttu sér stað á þessu svæði. Leiðinni yfir Sprengisand var einnig breytt þannig að í stað þess að koma upp í Skagafirði var ákveðið að fara í gegnum Bárðardal. Þetta var gert vegna þess að

Landsvirkjun hafði framkvæmt mælingar frá Fjórðungsvatni að Íshólsvatni á árunum 1998-2000 sem hægt var að nýta auk þess sem þessi breyting styrkti geometríu netsins.

Lokið var við mælingar á hringveginum árið 2002. Á árunum 2003 og 2004 var mælt yfir Sprengisand, Fjallabaksleið Nyrðri auk tengingar út á Snæfellsnes. Árið 2005 var hafist handa við að mæla tengingar við Skagaströnd, Húsavík og Dalvík auk þess mælingar hófust á Suðurstrandavegi til Grindavíkur. Mælingum var lokið til Skagastrandar og Húsavíkur árið 2005 en árið 2006 lauk mælingum til Dalvíkur. Tengingin við Grindavík kláraðist svo árið 2007. Árið 2006 hófust mælingar í átt að Patreksfirði. Farið var í gegnum Heydal og Skógarströnd inn í Dalina og þaðan sem leið liggur um Suðurfirðina til Patreksfjarðar. Þessum mælingum lauk árið 2008. Alls hafa verið mældir um 2800 km og um 4000 fastmerki. Yfirlit yfir mælingar hvers árs er að finna á mynd 2.



Mynd 2. Yfirlit yfir mælingar í landshæðarkerfinu.

Samhliða finhallamælingum hafa farið fram GPS og þyngdarmælingar í hæðarkerfinu. Bil milli þessara fastmerkja er 6-8 km en ekki 3-5 eins og í upphaflegum áætlunum. Búið er að GPS mæla á öllum mælinum nema á Suðurstrandavegi. Alls 316 punkta. Einnig hefur verið lokið við þyngdarmælingar á öllum mælinum nema Suðurstrandarvegi og Patreksfjarðarlínu. Alls hafa 278 punktar verið þyngdarmældir.

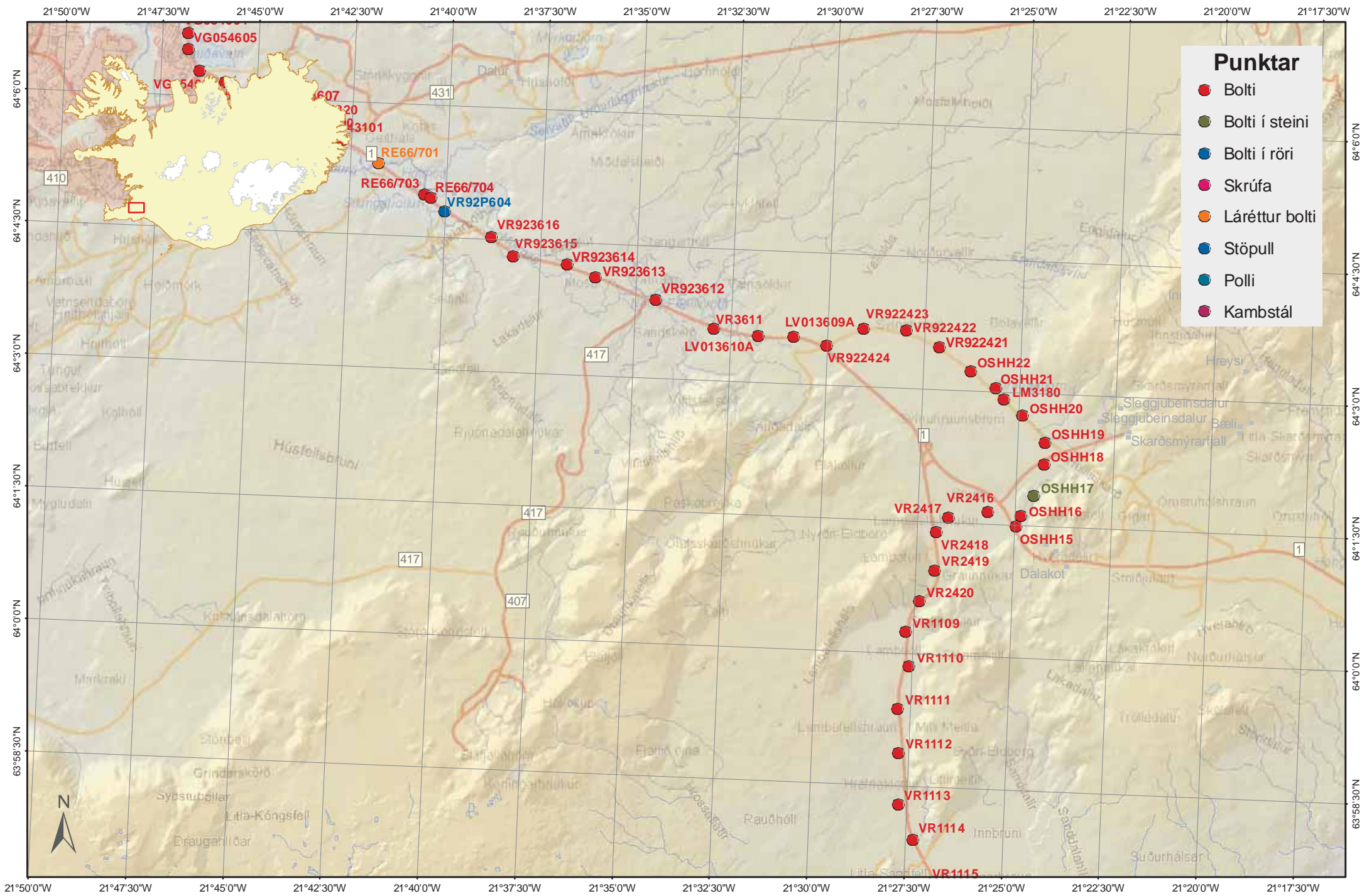
Úrvinnsla mæligagna

Haustið 2007 var ákveðið að skoða þann möguleika á að reikna fyrstu útgáfu af hæðarkerfi fyrir Ísland úr þeim mælingum sem höfðu þegar verið framkvæmdar þar sem ekki er fyrirséð hvenær mælingum á öllu netinu verði lokið. Eftir samráð við Jaakko Mäkinen sérfræðing í hæðarkerfum hjá Finnish Geodetic Institute var ákveðið að láta verða að þessu. FGI bauð fram aðstoð sína við útreikningana og var hún þegin með þökkum.

Undirbúningur hófst sumarið 2008. Fyrsta skrefið var að safna saman öllum frumgögnum og að ganga úr skugga um að öll gögn væru til staðar. Eftir það var öllum gögnum komið á samræmt form til úrvinnslu og töflur með öllum nauðsynlegum upplýsingum gerðar fyrir hverja mællínu. Samhliða töflugerðinni voru gögnin gæðaprófuð til að sannreyna hvort skrárbreytingin hafi gengið rétt fyrir sig og að samræmi væri á milli mælingar fram og tilbaka. Við töflugerðina kom í ljós að nöfn í mæliskrárm voru ekki einkvæm, þ.e. tvö eða fleiri mismunandi fastmerki höfðu sama nafn. Til að koma í veg fyrir vandræði í úrvinnslu var búið til númerakerfi með fljótandi númerum sem sett var inn í töfluna. Einnig var kannað hvort upplýsingar um mælistangir, hitastig og dagsetningu mælingar væru til staðar og þær settar inn ef á vantaði. Hæðir á fastmerkjum voru síðan grófreiknaðar og samanburður gerður í þeim merkjum sem hafa verið mæld með GPS til að ganga úr skugga um að öll mælibil séu tengd rétt saman í töflunni. Eftir það voru hallamæligögnin tilbúin til úrvinnslu. Fyrsta skrefið í úrvinnslunni var að framkvæma stangarleiðréttingu og leiðréttingu vegna hæðarbreytinga. Þá er keyrð fyrsta útjöfnun til að sjá hvernig mællínur passa saman. Næsta skref er að bæta þyngdarmælingum inn í útreikningana. Gert var þyngdarkort af Íslandi úr mælingum Orkustofnunar og DMA (U.S. Defense Mapping Agency) á árunum 1968-1985 auk þyngdarmælinga LMÍ í hæðarkerfinu. Þyngdargildi voru þá reiknuð fyrir öll fastmerki í hæðarkerfinu. Eftir það er hæðarmun milli fastmerkja breytt í geopotential-mun. Þá er framkvæmd útjöfnun og niðurstaðan er útjafnaður geopotential-munur milli allra fastmerkja í hæðarkerfinu.

Þá stendur eftir að ákvarða núllpunkt fyrir hæðarkerfið og hvers konar hæðir skuli reikna. Ákveðið var að fara nýstárlega leið í skilgreiningu á núllpunktinum sem byggir á grein eftir Jan Kouba í afmælisriti tileinkuðu Prof. Günter Seeber. Greinin fjallar um skilgreiningu hæðarkerfis þar sem ekki er hægt að líta á neinn punkt sem stöðugan og fjallar hann sérstaklega um Ísland í þessu tilfalli. Aðferðin byggir á að tengja hæðarkerfið við ITRF í gegnum ISN2004 með því að taka upp W_0 (núllgildi) sem fellur vel að meðalsjávarhæð hér við land og alþjóðlegu þyngdarsviðslíkani. Þetta er gert með því að velja fjölda viðmiðunarpunkta með góðri dreifingu þar sem framkvæmdar hafa verið GPS- og þyngdarmælingar. Ákveðið var að W_0 taki mið af meðal sjávarhæð í Reykjavík á tíma 2004.6, sem er sama tímaviðmiðun og fyrir ISN2004. Ákveðið var reikna normalhæðir fyrir nýtt landshæðarkerfi og við þá ákvörðun var horft til nýs sameiginlegs hæðarkerfis fyrir Evrópu EVRS, auk þess sem normalhæðir eru einfaldari í útreikningum heldur en orthómetrískar hæðir þar sem ekki þarf upplýsingar um eðlisþyngd jarðar undir hverjum mælipunkti þegar normalhæðir eru reiknaðar.

Nánari grein verður gerð fyrir þessu og öðrum úrvinnsluþáttum í sérstakri tækniskýrslu sem gefin verður út um hæðarkerfið.



Fastmerki í Landshæðarneti

Nr	Nafn	Tegund	Breidd [N]	Lengd [V]	Hæð [m]	Punktlýsing
1	RE66/701	Láréttur bolti	64°05'19.7"	21°41'47.1"	92.090	Láréttur bolti í norðausturvegg brúar yfir Hólmsá.
2	RE66/703	Bolti	64°04'59.4"	21°40'33.6"	93.723	Bolti í norðausturvæng ræsis, 1185 m austan Hólmsár.
3	RE66/704	Bolti	64°04'57.6"	21°40'23.4"	95.130	Bolti í hraunhelli 25 m norðan Suðurlandsvegar og 9 m austan afleggjara að sumarbústöðum við Elliðakot.
4	VR92P604	Bolti í röri	64°04'48.6"	21°40'01.2"	98.184	3/4" rör í hraunkatli „Tröllabarni“ 70 m austan afleggjara að sumarbústöðum við Gömlu Botna og 20 m sunnan Suðurlandsvegar. Boltinn er í eystra „Tröllabarni“, 1785 m austan Hólmsár.
5	VR923616	Bolti	64°04'32.4"	21°38'46.8"	135.352	Bolti í hraunhelli 16 m norðan Suðurlandsvegar við punkt nr. 2 frá VG, 2880 m austan Hólmsár og 90 m vestan varnargarðs.
6	VR923615	Bolti	64°04'19.8"	21°38'12.0"	146.645	Bolti í austanverðu klapparholti 45 m sunnan Suðurlandsvegar og 3500 m austan Hólmsár.
7	VR923614	Bolti	64°04'16.2"	21°36'48.0"	171.759	Bolti í hraunhelli 14 m norðan Suðurlandsvegar, ca. 22 m vestan punkts P10S og 140 m vestan háspennulínu sem liggur þvert yfir Suðurlandsveg. Punkturinn er 4620 m austan Hólmsár.
8	VR923613	Bolti	64°04'08.4"	21°36'04.2"	174.241	Bolti í hraunhelli 26 m norðan Suðurlandsvegar. Punkturinn er 5270 m austan Hólmsár og 1200 m vestan Bláfjallavegar.
10	VR923612	Bolti	64°03'54.6"	21°34'28.8"	175.367	Bolti í norðausturbrik brúar yfir Föelluvötn, 180 m austan Bláfjallavegar. Áletrun : 3612 VR92.
11	VR3611	Bolti	64°03'36.6"	21°32'57.6"	179.962	Bolti í klöpp 18 m sunnan Suðurlandsvegar og 1590 m austan Bláfjallavegar.
12	LV013610A	Bolti	64°03'32.9"	21°31'48.3"	204.231	Boltinn er í klöpp.
13	LV013609A	Bolti	64°03'33.4"	21°30'52.9"	227.764	Boltinn er í klöpp.
14	VR922424	Bolti	64°03'28.2"	21°30'01.8"	233.497	Bolti í hraunhelli 26 m austan gamla Suðurlandsvegarins og 105 m norðan núverandi Suðurlandsvegar, 12 m sunnan jarðsíma. Punkturinn er á bak við Litlu kaffistofuna.
15	VR922423	Bolti	64°03'40.8"	21°29'05.4"	242.710	Bolti í hraunhelli 7 m norðan gamla Suðurlandsvegarins og 7 m austan Landmælingapunkts 3179. Punkturinn er 955 m frá Suðurlandsveginum við Litlu kaffistofuna.

Kort 1 Hólmsá-Lambafellshraun

Fastmerki í Landshæðarneti

Nr	Nafn	Tegund	Breidd [N]	Lengd [V]	Hæð [m]	Punkt lýsing
16	VR922422	Bolti	64°03'40.8"	21°27'58.8"	249.085	Bolti í hraunhelli 5 m norðan gamla Suðurlandsvegarins og 1855 m frá Suðurlandsveginum við Litlu kaffistofuna.
17	VR922421	Bolti	64°03'30.0"	21°27'06.6"	252.229	Bolti í hraunhelli 12 m norðan gamla Suðurlandsvegarins og 2626 m frá Suðurlandsveginum við Litlu kaffistofuna.
18	OSHH22	Bolti	64°03'14.4"	21°26'16.8"	256.203	Um 2.5 km vestan við Kolviðarhól. Merkið er í sléttri 2 x 4 m klöpp 25 m norðan við gamla veginn um Svínahraun og 20 m vestan við slóð að mastri nr. 115 í Sogslínu I.
19	OSHH21	Bolti	64°03'03.6"	21°25'37.2"	259.463	Um 2 km vestan við Kolviðarhól. Merkið er 18 m norðan við gamla veginn um Svínahraun í 2 m háum hraunhól, um 5 m suðvestan við háhólinn. 0.3 m norðan við merkið er 0.3 m hár stallur.
20	LM3180	Bolti	64°02'56.0"	21°25'24.0"	259.911	Bolti í klöpp. 5 m frá gamla Suðurlandvegi 2.5 km frá Litlu kaffistofunni.
21	OSHH20	Bolti	64°02'45.6"	21°24'54.0"	254.199	Um 1.2 km vestan við Kolviðarhól. Merkið er 30 m norðan við gamla veginn um Svínahraun og 25 m sunnan við Sogslínu I. Merkið er í hraunhelli á miðri 5 m breiðri og 25 m langri hrauntotu sem liggur til austurs. Hrauntotan er 0.5 m hærrí en slétt graslendi austan hennar.
22	OSHH19	Bolti	64°02'27.6"	21°24'18.0"	256.471	Um 600 m vestan við Kolviðarhól. Merkið er 18 m sunnan við veginn, þar sem hrauntota liggur að honum úr suðri. Merkið er í 1.2 x 1.2 m sléttri hraunhelli.
23	OSHH18	Bolti	64°02'13.2"	21°24'18.0"	257.213	0.5 km sunnan við Kolviðarhól. Merkið er í 2 x 2.5 m hraunklöpp 37 m vestan við veginn að Kolviðarhóli. 20 m norðan við merkið er beygja á veginum til austurs. Gróið land er milli merkisins og vegarins. Vörðubrot er við merkið.
24	OSHH17	Bolti í steini	64°01'51.6"	21°24'32.4"	263.257	Austan við mitt Litla Reykjafell. Merkið er um 600 m norðan við Þjóðveginn og 10 m austan við veginn að Kolviðarhóli. Merkið er efst í 1.5 x 1.0 m og 0.3 m háum steini.

Kort 1 Hólmsá-Lambafellshraun

Fastmerki í Landshæðarneti

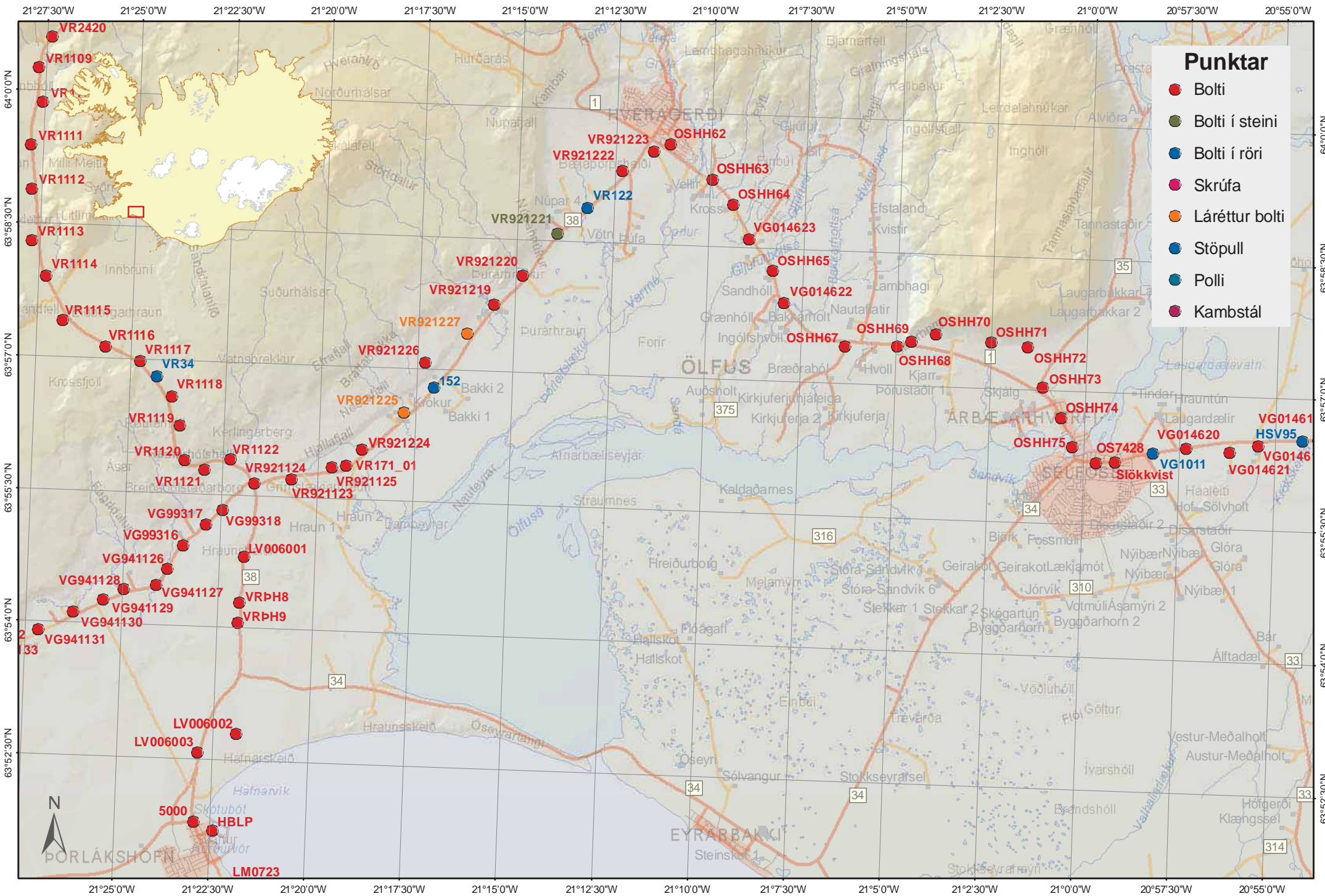
Nr	Nafn	Tegund	Breidd [N]	Lengd [V]	Hæð [m]	Punkt lýsing
25	OSHH16	Bolti	64°01'37.2"	21°24'50.4"	268.172	Merkið er við suðurenda Litla Reykjafells. Merkið er um 270 m norðaustan Þjóðvegur, 20 m austan við veginn að Kolviðarhóli og 10 m vestan við veg sem liggur með brekkurótum Stóra Reykjafells. Merkið er 35 m sunnan vegamóta tveggja síðasttöldu veganna. Merkið er efst í 1 x 2 m og 0.3 m hárrí klöpp. Vörðubrot er við punktinn.
26	OSHH15	Bolti	64°01'30.0"	21°24'57.6"	267.484	1.0 km norðvestan við Skíðaskálann í Hveradölum. Merkið er á jafnsléttu 40 m vestan við brekkurætur. Merkið er í 1.5 x 2 m klöpp 110m norðan við Þjóðveginn og 25m sunnan við eldri veg. Frá merkinu virðist liggja slóð til suðurs. Vörðubrot er við merkið.
27	VR2416	Bolti	64°01'39.0"	21°25'41.4"	265.729	Bolti í hraunklöpp, 19 m sunnan Suðurlandsvegur og 250 m vestan afleggjara að ÍR skíðaskálanum. Punkturinn er við skíðaskálaskilti, 1270 m fyrir austan austustu tengingu Þrengslavegar.
28	VR2417	Bolti	64°01'34.2"	21°26'42.6"	278.141	Bolti í hraunklöpp 18 m sunnan Suðurlandsvegur. Punkturinn er 1155 m vestan afleggjara að ÍR skíðaskálanum og 365 m fyrir austan austustu tengingar Þrengslavegar.
29	VR2418	Bolti	64°01'24.0"	21°27'00.0"	281.727	Bolti í hraunklöpp 18 m austan Þrengslavegar og 570 m sunnan Suðurlandsvegur, við gamlan punkt nr. 36. Punkturinn er 13630 m norðan Þorlákshafnarvegur.
30	VR2419	Bolti	64°00'58.2"	21°27'00.6"	275.118	Bolti í klöpp, 13 m vestan Þrengslavegar og 1375 m sunnan Suðurlandsvegur. Punkturinn er 12825 m norðan Þorlákshafnarvegur.
31	VR2420	Bolti	64°00'36.6"	21°27'22.8"	268.443	Bolti í hraunklöpp, 14 m austan Þrengslavegar, 2120 m sunnan Suðurlandsvegur og 12080 m norðan Þorlákshafnarvegur.
32	VR1109	Bolti	64°00'15.6"	21°27'42.0"	254.661	Bolti í hraunklöpp, 16 m vestan Þrengslavegar. Punkturinn er 2815 m sunnan Suðurlandsvegur og 11385 m norðan Þorlákshafnarvegur.
33	VR1110	Bolti	63°59'52.2"	21°27'34.2"	255.803	Bolti í hraunhellu 16 m austan Þrengslavegar. Punkturinn er 3600 m sunnan Suðurlandsvegur og 10600 m norðan Þorlákshafnarvegur.

Kort 1 Hólmsá-Lambafellshraun

Fastmerki í Landshæðarneti

Nr	Nafn	Tegund	Breidd [N]	Lengd [V]	Hæð [m]	Punkt lýsing
34	VR1111	Bolti	63°59'22.8"	21°27'49.8"	266.570	Bolti í hraunhelli 12 m vestan Þrengslavegar. Punkturinn er 4485 m sunnan Suðurlandsvegur og 9715 m norðan Þorlákshafnarvegur.
35	VR1112	Bolti	63°58'52.8"	21°27'46.2"	249.291	Bolti í hraunhelli 12 m vestan Þrengslavegar. Punkturinn er 5480 m sunnan Suðurlandsvegur og 8720 m norðan Þorlákshafnarvegur.
36	VR1113	Bolti	63°58'18.0"	21°27'42.6"	225.240	Bolti í hraunhelli 16 m vestan Þrengslavegar. Punkturinn er 6530 m sunnan Suðurlandsvegur og 7670 m norðan Þorlákshafnarvegur.
37	VR1114	Bolti	63°57'54.6"	21°27'18.6"	215.637	Bolti í hraunhelli 13 m vestan Þrengslavegar. Punkturinn er 7320 m sunnan Suðurlandsvegur og 6880 m norðan Þorlákshafnarvegur.

Kort 1 Hólmsá-Lambafellshraun



Fastmerki í Landshæðarneti

Nr	Nafn	Tegund	Breidd [N]	Lengd [V]	Hæð [m]	Punktlýsing
31	VR2420	Bolti	64°00'36.6"	21°27'22.8"	268.443	Bolti í hraunklöpp, 14 m austan Þrengslavegar, 2120 m sunnan Suðurlandsveggar og 12080 m norðan Þorlákshafnarveggar.
32	VR1109	Bolti	64°00'15.6"	21°27'42.0"	254.661	Bolti í hraunklöpp, 16 m vestan Þrengslavegar. Punkturinn er 2815 m sunnan Suðurlandsveggar og 11385 m norðan Þorlákshafnarveggar.
33	VR1110	Bolti	63°59'52.2"	21°27'34.2"	255.803	Bolti í hraunhellu 16 m austan Þrengslavegar. Punkturinn er 3600 m sunnan Suðurlandsveggar og 10600 m norðan Þorlákshafnarveggar.
34	VR1111	Bolti	63°59'22.8"	21°27'49.8"	266.570	Bolti í hraunhellu 12 m vestan Þrengslavegar. Punkturinn er 4485 m sunnan Suðurlandsveggar og 9715 m norðan Þorlákshafnarveggar.
35	VR1112	Bolti	63°58'52.8"	21°27'46.2"	249.291	Bolti í hraunhellu 12 m vestan Þrengslavegar. Punkturinn er 5480 m sunnan Suðurlandsveggar og 8720 m norðan Þorlákshafnarveggar.
36	VR1113	Bolti	63°58'18.0"	21°27'42.6"	225.240	Bolti í hraunhellu 16 m vestan Þrengslavegar. Punkturinn er 6530 m sunnan Suðurlandsveggar og 7670 m norðan Þorlákshafnarveggar.
37	VR1114	Bolti	63°57'54.6"	21°27'18.6"	215.637	Bolti í hraunhellu 13 m vestan Þrengslavegar. Punkturinn er 7320 m sunnan Suðurlandsveggar og 6880 m norðan Þorlákshafnarveggar.
38	VR1115	Bolti	63°57'24.6"	21°26'49.8"	202.768	Bolti í hraunhellu 20 m vestan Þrengslavegar. Punkturinn er 8270 m sunnan Suðurlandsveggar og 5480 m norðan Þorlákshafnarveggar.
39	VR1116	Bolti	63°57'07.8"	21°25'40.8"	206.060	Bolti í hraunhellu 8 m vestan Þrengslavegar. Punkturinn er 9330 m sunnan Suðurlandsveggar og 4870 m norðan Þorlákshafnarveggar.
40	VR1117	Bolti	63°56'58.8"	21°24'45.0"	198.019	Bolti í hraunhellu 11 m austan Þrengslavegar. Punkturinn er 10095 m sunnan Suðurlandsveggar og 4105 m norðan Þorlákshafnarveggar, við gamlan punkt nr. 32.
41	VR34	Bolti í röri	63°56'49.2"	21°24'18.0"	192.525	1" rör í hraunklöpp 420 m norðan við punkt 1118. Punkturinn er 10710 m sunnan Suðurlandsveggar og 3490 m norðan Þorlákshafnarveggar.
42	VR1118	Bolti	63°56'36.0"	21°23'54.0"	180.838	Bolti í hraunhellu 17 m austan Þrengslavegar. Punkturinn er 11130 m sunnan Suðurlandsveggar og 3070 m norðan Þorlákshafnarveggar.

Fastmerki í Landshæðarneti

Nr	Nafn	Tegund	Breidd [N]	Lengd [V]	Hæð [m]	Punkt lýsing
43	VR1119	Bolti	63°56'16.2"	21°23'39.0"	164.576	Bolti í hraunhellu 9 m austan Þrengslavegar. Punkturinn er 11740 m sunnan Suðurlandsvegar og 2460 m norðan Þorlákshafnarvegar við punkt nr. 390120.
44	VR1120	Bolti	63°55'52.8"	21°23'30.0"	131.757	Bolti í klöpp 14 m austan Þrengslavegar. Punkturinn er efst í brekkunni þegar komið er niður í Ölfus, 1730 m norðan Þorlákshafnarvegar og 12470 m sunnan Suðurlandsvegar.
45	VR1121	Bolti	63°55'46.8"	21°22'58.2"	98.805	Bolti í klöpp 21 m sunnan Þrengslavegar ofarlega í brekkunni þegar komið er niður í Ölfus. Punkturinn er 1310 m norðan Þorlákshafnarvegar og 12890 m sunnan Suðurlandsvegar.
46	VR1122	Bolti	63°55'54.6"	21°22'18.0"	65.805	Bolti í klöpp 16 m norðan Þrengslavegar, 740 m norðan Þorlákshafnarvegar og 13460 m sunnan Suðurlandsvegar.
47	VR921123	Bolti	63°55'39.0"	21°21'38.9"	47.599	Bolti í hraunklöpp, 27 m austan Þrengslavegar og 34 m norðan Þorlákshafnarvegar.
48	VR921124	Bolti	63°55'42.6"	21°20'40.8"	37.943	Bolti í klöpp 10 m austan Þorlákshafnarvegar, 0,5 m vestan girðingar og 820 m norðan Þrengslavegar.
49	VR921125	Bolti	63°55'51.6"	21°19'38.4"	19.396	Bolti í klöpp 11 m vestan Þorlákshafnarvegar, 1 m austan girðingar og 1710 m norðan Þrengslavegar.
50	VR171_01	Bolti	63°55'53.4"	21°19'16.2"	14.252	Bolti í klöpp. Polygonpunktur frá VG 8 m vestan Þorlákshafnarvegar og 2060 m norðan Þrengslavegar.
51	VR921224	Bolti	63°56'04.8"	21°18'52.2"	8.205	Bolti í hraunklöpp, 70 m vestan Þorlákshafnarvegar og 80 m sunnan afleggjara að námu. Punkturinn er 1090 m frá afleggjara að Hjöllum.
52	VR921225	Láréttur bolti	63°56'30.6"	21°17'48.6"	10.640	Láréttur bolti vestast í norðausturgafli vélaskemmu á Hjalla, við hliðina á íbúðarhúsi. Punkturinn er við hliðina á stórra hurð á vélageymslunni gegnt kirkjunni.
53	152	Bolti í röri	63°56'48.2"	21°17'03.1"	7.195	Bolti í 1" röri 8 m vestan Þorlákshafnarvegar og 120 m sunnan afleggjara að Hlið.

Fastmerki í Landshæðarneti

Nr	Nafn	Tegund	Breidd [N]	Lengd [V]	Hæð [m]	Punkt lýsing
54	VR921226	Bolti	63°57'05.2"	21°17'18.0"	11.872	Bolti í klöpp. Eknir eru 1750 m í suðvestur frá Þurá, þá eknir 130 m í vestur eftir afleggjara að sumarhúsi. Punkturinn er 25 m norðvestan við afleggjarann þar sem hann greinist í tvær áttir og er í stefnu við fyrrnefndan afleggjara niður á Þorlákshafnarveg. 3 m norðan við punktinn er girðing.
55	VR921227	Láréttur bolti	63°57'25.8"	21°16'13.2"	13.143	Láréttur bolti syðst í norðausturgafli svefnskála (nyrðra) húsi á barnaheimilinu Riftún. Boltinn er vinstra megin (austan) við kjallaradyr og er 825 m suðvestan við Þurá.
56	VR921219	Bolti	63°57'46.2"	21°15'33.0"	13.030	Bolti í norðvesturbrik brúar yfir Þurá.
57	VR921220	Bolti	63°58'06.6"	21°14'49.8"	18.320	Bolti í klöpp 7 m vestan Þorlákshafnarvegjar og 3 m austan girðingar. Punkturinn er 1010 m norðan brúar á Þurá og 7730 m norðaustan Þrengslavegar.
58	VR921221	Bolti í steini	63°58'36.0"	21°13'57.6"	13.843	Bolti í steini 7 m austan Þorlákshafnarvegjar. Punkturinn er 170 m suðvestan afleggjara að Núpi og 8780 m norðaustan Þrengslavegar.
59	VR122	Bolti í röri	63°58'54.3"	21°13'11.4"	13.163	Bolti í 1" röri 10 m norðan Þorlákshafnarvegjar. Ónýtur
60	VR921222	Bolti	63°59'19.8"	21°12'18.6"	21.361	Bolti í hrauni 40 m vestan Þorlákshafnarvegjar. Punkturinn er 970 m sunnan Suðurlandsvegjar og 10660 m norðaustan Þrengslavegar.
61	VR921223	Bolti	63°59'34.2"	21°11'30.0"	25.805	Bolti í klöpp við gamalt hæðarmerki P4 frá Vg. Punkturinn er 210 m austan Þorlákshafnarvegjar, 55 m norðan vegjar að Öxnalæk og ca. 150 m sunnan Suðurlandsvegjar.
62	OSHH62	Bolti	63°59'39.0"	21°11'04.2"	31.291	Í Hveragerði norðan Hringvegjar, hjá eystri innkeyrslu til bæjarins. Bolti í undirstöðu auglýsingaskiltis sunnan við veitingastaðinn „Húsið á sléttunni“ sem er skammt frá „Tívolí“ en báðir þessir staðir eru hættir þegar þetta er skrifað. Ekki traust merki, nota frekar VR1223. Við Hringveginn hjá Hveragerði.

Fastmerki í Landshæðarneti

Nr	Nafn	Tegund	Breidd [N]	Lengd [V]	Hæð [m]	Punktlýsing
64	OSHH63	Bolti	63°59'16.2"	21°09'56.4"	16.244	Við Hringveginn 1.6 km austan við vegamótin til Þorlákshafnar. Merkið er í klöpp í grasi, 17 m suðvestan Hringvegar og 13 m norðvestan lækjar. Girðing er bæði norðan merkis og austan. Við Hringveginn austan Hveragerðis.
65	OSHH64	Bolti	63°59'00.0"	21°09'22.2"	23.856	Við Hringveginn 2.3 km austan við vegamótin til Þorlákshafnar. Merkið er 15 m austan Hringvegar við Kross. Það er 20 m sunnan grettistaks, við girðingu og rétt austan hennar. Grasi gróið er í kring. Við Hringveginn austan við Hveragerði hjá Krossi
66	VG014623	Bolti	63°58'36.7"	21°08'56.3"	15.066	Bolti í klöpp við Gljúfurárholt 40 m norðaustan Gatnamóta Hringvegar og Hvammsvegar 374, 10 m inn eftir afleggjara að Gljúfurárholti.
67	OSHH65	Bolti	63°58'15.6"	21°08'16.8"	18.401	Við Hringveginn 4 km austan við vegamótin til Þorlákshafnar, við Kotströnd. Merkið er utan í hringlaga hól norðaustan við Kotströnd, 0.5 m yfir jafnsléttu og 10 m austan við Hringveginn. Við Hringveginn austan við Hveragerði hjá Kotströnd.
68	VG014622	Bolti	63°57'54.1"	21°07'58.0"	12.317	Bolti í suðausturhorni ræsis á Bakkarholtsá.
70	OSHH67	Bolti	63°57'26.4"	21°06'20.4"	34.469	Við vegamót Hringvegar og vegarins að Kirkjuferju. Merkið er í sléttri móbergsklöpp 150 m sunnan Hringvegar og 20 m austan Kirkjuferjuvegar. Klöppin er á lágum grónum hól. Við Hringveginn í Ölfusi suðvestan undir Ingólfsfjalli.
71	OSHH68	Bolti	63°57'27.6"	21°04'57.6"	50.033	Við Hringveginn milli Kögunarhóls og Ingólfsfjalls. Merkið er í móbergsklöpp á hól norðvestan í Kögunarhól, 60 m sunnan Hringvegar og um 5 m yfir honum. Við Hringveginn í Ölfusi utan í Kögunarhól suðvestan undir Ingólfsfjalli.
72	OSHH69	Bolti	63°57'31.2"	21°04'36.0"	49.406	Sunnan undir Ingólfsfjalli vestast. Merkið er í suðurhorni brúar á gömlum vegi undir Ingólfsfjalli, 100 m austan Silfurbergs. Eknir 0.1 km af Hringvegi milli Kögunarhóls og Ingólfsfjalls og eftir gamla veginum að lítilli brú.

Fastmerki í Landshæðarneti

Nr	Nafn	Tegund	Breidd [N]	Lengd [V]	Hæð [m]	Punktlýsing
73	OSHH70	Bolti	63°57'36.6"	21°03'58.2"	59.786	Undir Ingólfsfjalli, 0.7 km austan vegamóta við Silfurberg. Merkið er í jarðföstum móbergshnullungi, um 2 m í þvermál 8 m norðan gamla vegarins. Eknir 0.7 km af Hringvegi milli Kögunarhóls og Ingólfsfjalls austur eftir gamla veginum.
75	OSHH71	Bolti	63°57'32.4"	21°02'30.0"	51.261	Í steyptri þró undir Ingólfsfjalli. Merkið er í norðvesturhorni þróar sem er áföst við smáhýsi 25 m sunnan gamla vegarins undir Ingólfsfjalli. Ekið af Hringvegi eftir malarnámsvegi að gamla veginum og 1 km austur eftir honum, einnig má fara út af Hringveginum milli Kögunarhóls og Ingólfsfjalls og aka austur meðfram fjallinu.
76	OSHH72	Bolti	63°57'30.0"	21°01'32.4"	65.066	Við gamla veginn undir Ingólfsfjalli, vestan við þann stað þar sem vegurinn beygir í átt að Selfossi. Merkið í 1 m háum hnullungi 20 m norðan vegar á móts við afgirtan reit og beint upp af skurði sem nær upp undir veginn. Ekið af Hringvegi eftir malarnámsvegi að gamla veginum undir Ingólfsfjalli og 1.7 km austur eftir honum.
78	OSHH73	Bolti	63°57'03.0"	21°01'07.8"	42.887	1.2 km norðan við Ölfusárbrú hjá Selfossi, austan við Hringveginn 0.4 km norðan við Árbæjarvegamót. Merkið er í vesturhorni stéttar við hringlaga söfnunarþró og er fast (15 cm) við vegg. Ekið er til norðurs eftir gamla veginum og inn á afleggjara að söfnunarþrónni.
79	OSHH74	Bolti	63°56'42.6"	21°00'36.6"	30.345	Við Hringveginn 0.4 km norðan við Ölfusárbrú hjá Selfossi. Merkið er í undirstöðu auglýsingaskiltis við Shell-stöð, það er 15 cm austan við 5 m háan staur.
80	OSHH75	Bolti	63°56'22.8"	21°00'18.6"	17.883	Við Ölfusárbrú hjá Selfossi. Merkið er í sökklí fyrir strengi hægra megin Ölfusárbrúar norðan megin Ölfusár.
82	OS7428	Bolti	63°56'12.8"	20°59'40.6"	18.827	Bolti í tröppum eða á steyptri stétt (ca. 1 m hæð) á bak við Póst & Síma, við vegg sem snýr að íbúð.
83	Slökkvist	Bolti	63°56'13.4"	20°59'10.2"	18.244	Láréttur bolti í norðvesturhorni slökkvistöðvarinnar á Selfossi.

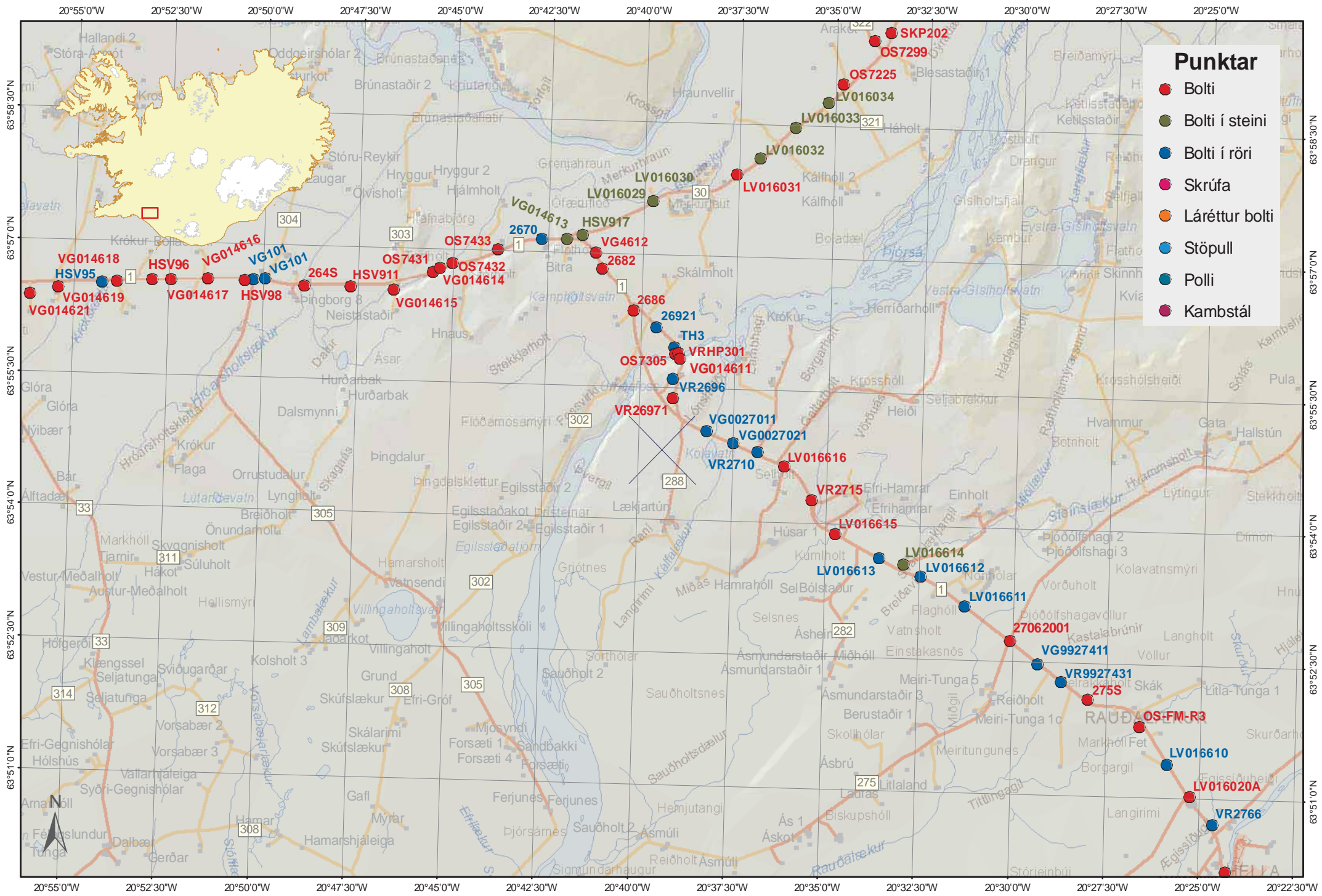
Fastmerki í Landshæðarneti

Nr	Nafn	Tegund	Breidd [N]	Lengd [V]	Hæð [m]	Punktlýsing
85	VG1011	Bolti í röri	63°56'20.5"	20°58'10.8"	20.925	3/4" rör 15 m sunnan Hringvegjar.
86	VG014621	Bolti	63°56'24.4"	20°57'19.2"	21.760	Bolti í hraunhelli, 18 m sunnan Hringvegjar og 3 m sunnan girðingar. Punkturinn er 210 m austan afleggjara að Laugardælum og 870 m austan Gaulverjabæjarvegjar.
87	VG014620	Bolti	63°56'22.3"	20°56'10.3"	23.797	Bolti í litlum hraunstapa 10 m vestan afleggjara að Uppsölum, 230 m sunnan Hringvegjar og 20 m sunnan slóða að útihúsum.
88	VG014619	Bolti	63°56'27.7"	20°55'26.4"	23.750	Bolti nyrst í litlum hraundrangi, 3 m austan afleggjara að Túni og 100 m sunnan Hringvegjar.
89	HSV95	Bolti í röri	63°56'31.8"	20°54'16.9"	25.265	3/4" rör 20 m sunnan Hringvegjar og 940 m austan afleggjara að Túni.
2810	LV006001	Bolti	63°54'48.7"	21°21'51.5"	44.917	Bolti 4 m austan við veg Nr. 38 Þorlákshafnarveg 1,5 km sunnan við vegamót Þorlákshafnar og Hveragerðisvegjar og Þrengslavegjar Nr 39.
2811	VRPH8	Bolti	63°54'17.7"	21°21'55.6"	30.642	Bolti í klöpp.
2812	VRPH9	Bolti	63°54'03.7"	21°21'57.4"	26.642	Bolti 8 m vestan við veg Nr.38 Þorlákshafnarvegjar og 2.8 km sunnan við vegamót Þorlákshafnarvegjar og Þrengslavegjar Nr.39.
2813	LV006002	Bolti	63°52'48.7"	21°21'53.2"	11.625	Bolti 5 m vestan við veg Nr.38 Þorlákshafnarvegjar, 4.2 km sunnan við vegamót Þorlákshafnarvegjar, Þrengslavegjar Nr.39 og Hveragerði beint á móti Eyrabakkavegi. Rétt hjá upplýsingasvæði um Suðurland.
2814	LV006003	Bolti	63°52'34.7"	21°22'53.0"	5.396	Bolti 10 m vestan við veg Nr.38 Þorlákshafnarvegjar og 6,2 km sunnan við vegamót Þorlákshafnarvegjar og Þrengslavegjar Nr.39 eða 2 km frá vegamótum Þorlákshafnarvegjar og Eyrabakkavegjar.
2815	5000	Bolti	63°51'47.6"	21°22'55.7"	7.025	
2816	HBLP	Láréttur bolti	63°51'42.1"	21°22'24.5"	3.693	Bolti lárétt í vegi í steiptu húsi á hafnarbakka í Þorlákshöfn.
8038	LM0723	Bolti	63°51'06.2"	21°21'57.8"	3.495	Punkturinn er sléttri klöpp á túni um 175 m suðaustan við beygju á Nesbraut þar sem hún beygir frá SSA til SSV. Varnargarður er 15 m austan við punktinn.

Fastmerki í Landshæðarneti

Nr	Nafn	Tegund	Breidd [N]	Lengd [V]	Hæð [m]	Punkt lýsing
3360	VG99318	Bolti	63°55'20.1"	21°22'27.8"	44.836	Bolti 10 m austan Krýsuvíkurvegar, 900 m vestan Þrengslavegamóta.
3362	VG99317	Bolti	63°55'09.8"	21°22'52.7"	38.897	Bolti 12 m austan Krýsuvíkurvegar, 1380m vestan Þrengslavegamóta.
3363	VG99316	Bolti	63°54'55.1"	21°23'27.6"	35.001	Bolti 2050 m vestan Þrengslavegamóta, 10 m austan Krýsuvíkurvegar.
3364	VG941126	Bolti	63°54'38.6"	21°23'50.9"	26.822	Bolti í klöpp 18 m sunnan Krýsuvíkurvegar og 1820 m austan gamla Þorlákshafnarvegarins. 2700 m vestan Þrengslavegamóta.
3365	VG941127	Bolti	63°54'27.4"	21°24'07.6"	20.501	Bolti í hraunhelli 18 m sunnan Krýsuvíkurvegar ca. 30 m austan lækjar er rennur við sumarbústað og 1370 m austan gamla Þorlákshafnarvegarins. 3150 m vestan Þrengslavegamóta.
3366	VG941128	Bolti	63°54'23.7"	21°24'57.4"	22.480	Bolti í hraunhelli 14 m sunnan Krýsuvíkurvegar og 650 m austan gamla Þorlákshafnarvegarins. 14850 m austan afleggjara að Strandakirkju.
3367	VG941129	Bolti	63°54'16.0"	21°25'29.2"	22.562	Bolti í hraunhelli 14 m sunnan Krýsuvíkurvegar og 140 m austan gamla Þorlákshafnarvegarins. 14320 m austan afleggjara að Strandakirkju.
3368	VG941130	Bolti	63°54'07.1"	21°26'15.5"	23.024	Bolti í hraunhelli 12 m norðan Krýsuvíkurvegar og 550 m vestan gamla Þorlákshafnarvegarins. 13620 m austan afleggjara að Strandakirkju.
3369	VG941131	Bolti	63°53'54.5"	21°27'08.9"	32.737	Bolti í hraunhelli 8 m norðan Krýsuvíkurvegar og 1440 m vestan gamla Þorlákshafnarvegarins. 12740 m austan afleggjara að Strandakirkju.

Kort 2 Krossfjöll-Selfoss



Fastmerki í Landshæðarneti

Nr	Nafn	Tegund	Breidd [N]	Lengd [V]	Hæð [m]	Punktlýsing
86	VG014621	Bolti	63°56'24.4"	20°57'19.2"	21.760	Bolti í hraunhelli, 18 m sunnan Hringvegjar og 3 m sunnan girðingar. Punkturinn er 210 m austan afleggjara að Laugardælum og 870 m austan Gaulverjabæjarvegjar.
87	VG014620	Bolti	63°56'22.3"	20°56'10.3"	23.797	Bolti í litlum hraunstapa 10 m vestan afleggjara að Uppsölum, 230 m sunnan Hringvegjar og 20 m sunnan slóða að útihúsum.
88	VG014619	Bolti	63°56'27.7"	20°55'26.4"	23.750	Bolti nyrst í litlum hraundrangi, 3 m austan afleggjara að Túni og 100 m sunnan Hringvegjar.
89	HSV95	Bolti í röri	63°56'31.8"	20°54'16.9"	25.265	3/4" rör 20 m sunnan Hringvegjar og 940 m austan afleggjara að Túni.
90	VG014618	Bolti	63°56'32.5"	20°53'52.5"	25.229	Bolti í 1" röri 13 m sunnan Hringvegjar og 24 m austan afleggjara að Arnarstöðum. Punkturinn er 3 m norðvestan hraunsteins.
91	HSV96	Bolti	63°56'34.2"	20°52'57.5"	25.890	Bolti í undirstöðu Búrfellslínu.
92	VG014617	Bolti	63°56'34.8"	20°52'27.4"	26.728	
93	VG014616	Bolti	63°56'36.0"	20°51'29.1"	27.624	
94	HSV98	Bolti	63°56'35.9"	20°50'30.3"	29.584	Bolti í hraunklöpp 35 m sunnan Hringvegjar og 180 m vestan vegar 305 Villingaholt. 1 m hátt kambstál er við punktinn.
95	VG101	Bolti í röri	63°56'36.3"	20°50'16.6"	28.488	Bolti í 1" röri 23 m sunnan Hringvegjar og 13 m austan vegar 305 Villingaholt. Punkturinn er 1.2 m norðan girðingar.
96	VG101	Bolti í röri	63°56'37.3"	20°49'58.5"	29.992	Bolti í 1" röri 5 m austan vegar að mjölverksmiðju 30 m norðan Hringvegjar.
97	264S	Bolti	63°56'33.3"	20°48'56.1"	31.926	Við Þingborg.
98	HSV911	Bolti	63°56'33.4"	20°47'42.6"	31.208	Bolti í steiptum sökkli 1 x 1 m og 28 cm hár. Punkturinn er 28 m sunnan Hringvegjar og 900 m vestan afleggjara að Ölvisholti.
99	VG014615	Bolti	63°56'32.3"	20°46'33.7"	32.485	Bolti í klapparholti sunnan við Kjartansstaði. Boltinn er nyrst í holtinu og 6 m vestan vegar að sumarhúsi. Punkturinn er 29 m sunnan hliðs að sumarhúsinu og 145 m sunnan Hringvegjar, mælt eftir afleggjaranum að Kjartansstöðum.

Kort 3 Arnarstaðir-Árbyrgi

Fastmerki í Landshæðarneti

Nr	Nafn	Tegund	Breidd [N]	Lengd [V]	Hæð [m]	Punkt lýsing
100	OS7431	Bolti	63°56'45.1"	20°45'33.1"	32.278	Bolti í norðurenda ræsis yfir Ytri-Mókeldu. Boltinn er 4 m vestan norðausturenda á vegg.
101	VG014614	Bolti	63°56'47.9"	20°45'22.1"	34.224	Bolti í litlum stalli neðst í klapparholti 170 m austan Ytri-Mókeldu og 5 m norðan Hringvegjar.
102	OS7432	Bolti	63°56'51.5"	20°45'01.5"	33.658	Bolti í norðurenda ræsis yfir Eystri-Mókeldu. Boltinn er 6 m vestan norðausturenda á vegg og 15 cm inn á veggnum.
103	OS7433	Bolti	63°57'01.7"	20°43'49.7"	39.995	Bolti í klöpp efst á klapparskeringu 7 m norðan Hringvegjar og 60 m austan afleggjara að Bitru.
104	2670	Bolti í röri	63°57'09.2"	20°42'41.6"	44.014	3/4" rör með múffu efst í hraunklöpp 14 m sunnan Hringvegjar. Stjörnuskúfa er steipt í rörið. Skinnan er bundin við rörið. 1 m hátt kambstál er 1.5 m austan punktsins.
105	VG014613	Bolti í steini	63°57'10.2"	20°42'01.3"	43.206	Bolti í jarðföstum steini, 12 m sunnan Hringvegjar gegnt eystri innkeyrslu á upplýsingaplan, 95 m vestan Skeiðavegjar.
106	HSV917	Bolti í steini	63°57'12.8"	20°41'37.2"	44.564	Bolti í hraunsteini í kverk á milli Skeiðavegjar og Hringvegjar. Punkturinn er 90 m norðan Hringvegjar og 70 m sunnan Skeiðavegjar. Við punktinn er 1 m hátt kambstál.
107	VG4612	Bolti	63°57'01.2"	20°41'14.7"	45.867	Bolti í hraunklöpp 10 m norðan Hringvegjar og 2 m innan (norðan) girðingar og 17 m austan Skeiðavegjar.
108	2682	Bolti	63°56'50.3"	20°41'04.5"	44.896	Bolti í hraungrýti.
109	2686	Bolti	63°56'22.8"	20°40'12.8"	45.458	Bolti í hrauni.
110	26921	Bolti í röri	63°56'11.7"	20°39'36.2"	46.170	Bolti í 1" röri 13 m sunnan gamla Hringvegjarins, 2 m norðan girðingar og 300 m austan afleggjara að Skálmholti/Heiðarbær.
111	TH3	Bolti í röri	63°55'58.1"	20°39'06.2"	43.933	1" rör rekið í jörð u.þ.b. 50 m sunnan Hringvegjar. Punkturinn er sunnan girðingar skammt austan hliðs á vesturbakka Þjórsár.
112	OS7305	Bolti	63°55'53.8"	20°39'04.9"	38.765	Bolti í klöpp á vesturbakka Þjórsár u.þ.b. 50 m sunnan brúar.
113	VG014611	Bolti	63°55'54.3"	20°39'00.1"	48.454	Punktur á enda Þjórsárbrúar, Selfoss megin.
114	VRHP301	Bolti	63°55'50.5"	20°38'57.1"	49.562	Punktur á enda Þjórsárbrúar, Hellu megin.

Fastmerki í Landshæðarneti

Nr	Nafn	Tegund	Breidd [N]	Lengd [V]	Hæð [m]	Punkt lýsing
115	VR2696	Bolti í röri	63°55'36.8"	20°39'07.7"	68.984	Bolti í röri, 400 m sunnan við Þjórsárbrú, 40 m vestan við Þjóðveg 1, Rétt hjá girðingu.
116	VR26971	Bolti	63°55'23.6"	20°39'06.6"	69.803	Punktur í steinklöpp 30 m vestan Þjóðvegjar 1, 700 m suður frá Þjórsárbrú.
117	VR270Ss(skp)	Rör	63°55'09.5"	20°38'49.7"	64.774	Bolti í klöpp ca. 50 m norðan Hringvegjar við háspennulínu. 1" kambstál við punktinn. 1,2 km suður frá Þjórsárbrú.
118	VG0027011	Bolti í röri	63°55'01.6"	20°38'12.6"	52.094	Punktur 10 m norðan Þjóðvegjar 1, 1.1 km vestan afleggjara að Króki.
119	VG0027021	Bolti í röri	63°54'54.2"	20°37'29.4"	55.479	Punktur 10 m norðan Þjóðvegjar 1, 500 m vestan afleggjara að Króki.
120	VR2710	Bolti í röri	63°54'48.5"	20°36'51.0"	66.056	Bolti í 1" röri. 30 m inn afleggjara að Króki og 10 m austan þess vegar.
121	LV016616	Bolti	63°54'39.0"	20°36'08.3"	67.749	Bolti í steinklöpp, 15 m vestan við Þjóðveg 1. Undir skilti Hamrahól 10 m frá afleggjara 288.
122	VR2715	Bolti	63°54'16.9"	20°35'23.0"	39.945	Bolti í steinklöpp, 900 m vestan LV016615 (ómerkt brú 200 m NV við afleggjara að Áshól) 30 m austan Þjóðvegjar 1.
123	LV016615	Bolti	63°53'54.4"	20°34'44.9"	16.126	Bolti í steypu á ómerktri brú (önnur gömul við hliðina). 200 m NV við afleggjara að Áshól.
124	LV016613	Bolti í röri	63°53'38.6"	20°33'34.1"	28.198	Bolti ofan á röri. 3.1 km NV við vegamót að Galtarlæk. 15 m NA við Þjóðveg 1.
125	LV016614	Bolti í steini	63°53'34.4"	20°32'56.0"	35.068	Bolti í steini. 100m innan afleggjara að Sumarliðabæ. 5 m sunnan vegar.
126	LV016612	Bolti í röri	63°53'26.8"	20°32'28.6"	54.642	Bolti ofan á röri. 2.2 km NV við vegamót að Galtarlæk. 15 m NA við Þjóðveg 1.
127	LV016611	Bolti í röri	63°53'07.4"	20°31'17.0"	55.400	Bolti í 1" röri, 3 m norðan Hringvegjar og 5 m sunnan skurðbakka. Punkturinn er 660 m austan afleggjara að Þjóðólshaga/Áshildarmýri.

Kort 3 Arnarstaðir-Árbyrgi

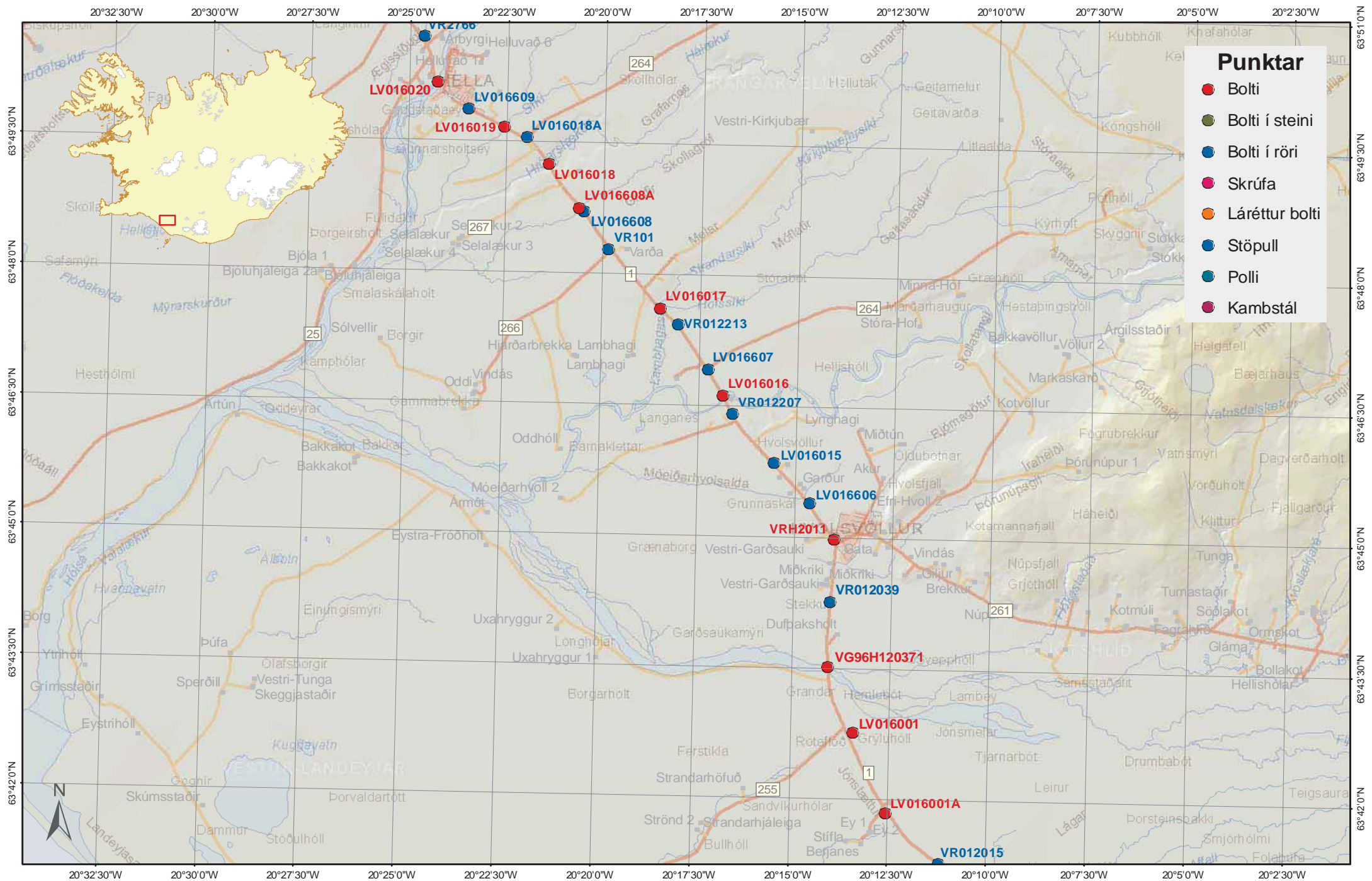
Fastmerki í Landshæðarneti

Nr	Nafn	Tegund	Breidd [N]	Lengd [V]	Hæð [m]	Punktlýsing
128	27062001	Bolti	63°52'44.8"	20°30'04.4"	55.131	
129	VG9927411	Bolti í röri	63°52'29.3"	20°29'19.8"	50.115	Bolti í 1" röri, 9 m sunnan Hringvegjar og 875 m vestan afleggjara að Syðri-Rauðalæk. Punkturinn er 840 m austan Landvegjar og 1.5 m norðan skurðbakka.
130	VR9927431	Bolti í röri	63°52'17.3"	20°28'41.8"	49.241	Bolti í 1" röri, 9 m sunnan Hringvegjar og 220 m vestan afleggjara að Syðri-Rauðalæk. Punkturinn er 1.5 km austan Landvegjar og 1.5 m norðan girðingar.
131	275S	Bolti	63°52'06.1"	20°27'59.8"	55.133	Bolti í klöpp, á holti 30 m norðan Hringvegjar og 475 m austan afleggjara að Syðri-Rauðalæk. Á holtinu sem er norðan við beygju á Hringvegjunum er farið að sjást að Rauðalæk vestan megin frá.
132	OSFMR3	Bolti	63°51'47.9"	20°26'36.1"	34.539	OS FM R3 bolti í brú yfir gamla Rauðalæk. Fyrir framan Toyota verkstæði, 90 m vestan nýju brúarinnar.
133	LV016610	Bolti í röri	63°51'22.8"	20°25'52.1"	41.615	Bolti ofan á röri. Um 5 m vestan við Þjóðveg 1 og 900 m norðan við Lyngá II rétt hjá afleggjara til vesturs.
134	LV016020A	Bolti	63°51'01.3"	20°25'14.5"	42.746	Bolti í hliðsteypusúlu við Lyngás II framan við bílaverkstæði. Merki er lárétt.
135	VR2766	Bolti í röri	63°50'42.5"	20°24'38.4"	41.862	Bolti ofan á steypuröri, um 1.0 km frá Ytri-Rangárbrú í Hellu 50 m austan við gamla ónýta brú og 120 m norðan við Þjóðveg 1. Uppi á hól.
2120	LV016029	Bolti í steini	63°57'37.4"	20°39'45.7"	47.914	Bolti í steini 20 m sunnan við veg 30 á leið til Flúða ca. 2.4 km frá Þjóðvegi 1.
2121	LV016030	Bolti í steini	63°57'44.8"	20°38'32.5"	47.285	Bolti í steini 20 m sunnan við veg 30 á leið til Flúða ca. 3.3 km frá Þjóðvegi 1. 100 m vestan afleggjara að Skálholtshrauni.
2122	LV016031	Bolti	63°57'56.6"	20°37'33.8"	50.005	Bolti í hraunklöpp, 12 m norðan við veg 30 á leið til Flúða ca. 4.2 km frá Þjóðvegi 1. Um 5 m NV er skilti sem á stendur Áshildarmýri.

Kort 3 Arnarstaðir-Árbyrgi

Fastmerki í Landshæðarneti

Nr	Nafn	Tegund	Breidd [N]	Lengd [V]	Hæð [m]	Punktlýsing
2123	LV016032	Bolti í steini	63°58'08.0"	20°36'57.1"	50.962	Bolti í steini 14 m norðan við veg 30 á leið til Flúða, ca. 500 m frá Áshildarmýri.
2124	LV016033	Bolti í steini	63°58'29.6"	20°36'03.2"	53.582	Bolti í stórum steini 10 m sunnan við veg 30 á leið til Flúða, ca. 1.5 km frá Áshildarmýri eða 700 m að Borgakoti.
2125	LV016034	Bolti í steini	63°58'46.9"	20°35'11.5"	52.948	Bolti í steini sunnan við veg 30 á leið til Flúða, ca. 150 m frá afleggjara við Borgarkot.
2126	OS7225	Bolti	63°59'00.0"	20°34'48.0"	54.030	Við heimreið að Löngumýri á Skeiðum. Merkið er efst á mannhæðarháum strýtulaga hraunhól, 45 m vestan Skeiðavegar og 40 m sunnan heimreiðar að Löngumýri. Frá Skeiðavegamótum 15 km austan Selfoss eru eknir 7.2 km eftir vegi 30 Flúðir.
2127	OS7299	Bolti	63°59'30.0"	20°34'00.0"	53.181	
2128	SKP202	Bolti	63°59'36.0"	20°33'34.1"	53.423	Bolti í steiptum brunni líklega frá RARIK rétt hjá afleggjara að Hlemmiskeið. 1 km frá hótél Brjánsstöðum.



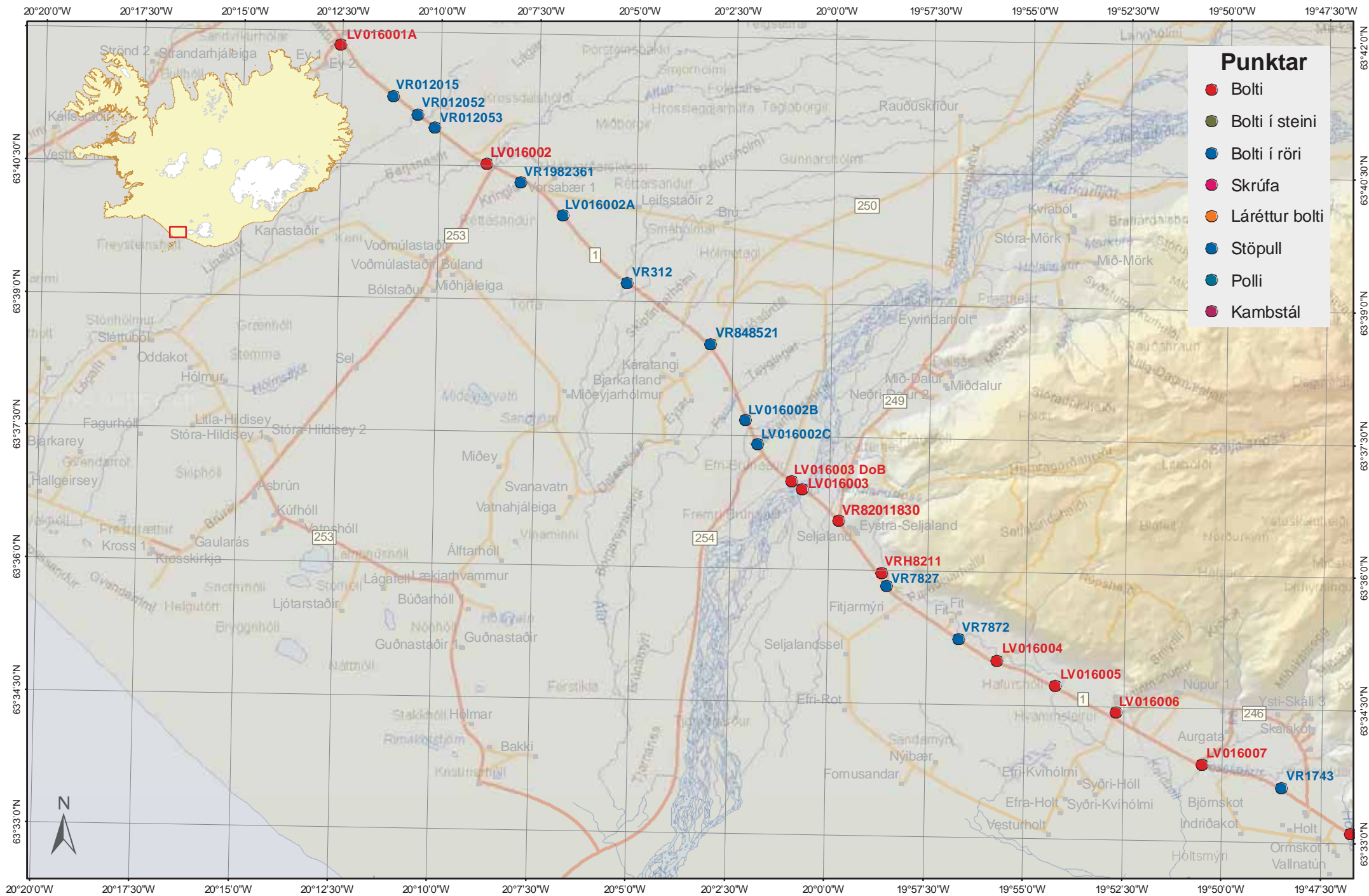
Fastmerki í Landshæðarneti

Nr	Nafn	Tegund	Breidd [N]	Lengd [V]	Hæð [m]	Punktlýsing
136	LV016020	Bolti	63°50'10.7"	20°24'17.0"	27.584	Boltinn er í brúnni yfir Ytri-Rangá. Í Hellu-merki, er í norðvestur horninu.
137	LV016609	Bolti í röri	63°49'52.6"	20°23'28.8"	33.076	Boltinn er ofan á röri, 800 m vestan við Gaddstaðarskika. Á móti Flugbjörgunarsveitinni á Hellu 15 m suðvestur við Þjóðveg 1.
138	LV016019	Bolti	63°49'40.9"	20°22'33.7"	27.510	Bolti í brú yfir Gaddstaðarskika. Utan Hellu í átt að Hvolsvelli.
139	LV016018A	Bolti í röri	63°49'33.7"	20°21'59.0"	34.470	Boltinn er ofan á röri NV við Þjóðveg 1. Rétt hjá afleggjaranum að Gunnarsholti.
140	LV016018	Bolti	63°49'15.5"	20°21'24.2"	20.344	Boltinn er í brúnni yfir Hróarslæk utan Hellu. Milli Hellu og Hvolsvallar.
141	LV016608A	Bolti	63°48'45.5"	20°20'37.4"	26.116	Boltinn er í hitaveitustokk, 60 m vestur af Þjóðvegi 1. Um 8.2 km frá Hvolsvelli og er suðvestur af vetrarvegi rétt við hestaslóð.
142	LV016608	Bolti í röri	63°48'43.4"	20°20'29.3"	28.054	Boltinn er ofan á röri, 1.2 km suðaustur frá Hróarslæk. Rétt við vetrarveg.
143	VR101	Bolti í röri	63°48'17.3"	20°19'51.6"	33.299	Boltinn er ofan á röri við afleggjarann að Odda. 7.0 km frá Hvolsvelli.
144	LV016017	Bolti	63°47'37.3"	20°18'30.6"	25.653	Boltinn er í Strandasíkisbrú.
145	VR012213	Bolti í röri	63°47'26.6"	20°18'02.3"	29.941	Boltinn er í röri. 1.7 km frá Eystri-Rangá, norðanmegin við Þjóðveg 1.
146	LV016607	Bolti í röri	63°46'56.0"	20°17'16.0"	26.823	Boltinn er ofan á röri, 700m frá Eystri-Rangá að Hellu. 10m norðan Þjóðveg 1 og merkið er við afleggjarann að Keldum (264).
147	LV016016	Bolti	63°46'38.1"	20°16'52.3"	22.826	Boltinn er í brúnni yfir Eystri-Rangá, 3.9 km frá Hvolsvelli í átt að Hellu.
148	VR012207	Bolti í röri	63°46'25.4"	20°16'36.5"	32.337	Boltinn er ofan á röri. 120 m norðvestur frá afleggjaranum að Móeiðarhvoli, 10 m norðan við Þjóðveg 1.
149	LV016015	Bolti í röri	63°45'52.3"	20°15'32.7"	32.896	Boltinn er ofan á röri. 2 km norðan Hvolsvallar. 10 m austan við Þjóðveg 1.
150	LV016606	Bolti í röri	63°45'24.5"	20°14'36.8"	32.478	Boltinn er ofan á röri, 1 km frá Hvolsvelli að Hellu.
151	VRH2011	Bolti	63°44'59.8"	20°13'59.1"	31.988	Boltinn er í steypu við 1111 undir merkinu VÍS. 50 m frá Pósthúsinu.
152	VR012039	Bolti í röri	63°44'16.6"	20°14'03.1"	26.837	Boltinn er ofan á röri. 1.2km austan Hvolsvallar til Víkur. 20 m vestan við Þjóðveg 1.
153	VG96H120 371	Bolti	63°43'31.8"	20°14'04.4"	28.265	Boltinn er í steypu norðan í Þverárbrú 2.6 km austan Hvolsvallar við Þjóðveg 1.
154	LV016001	Bolti	63°42'46.9"	20°13'24.1"	32.113	Boltinn er lárétt við veginn framan við fjárhúsið við Hemlu 4 km frá Hvolsvelli til Víkur.

Kort 4 Hella-Berjanes

Fastmerki í Landshæðarneti

Nr	Nafn	Tegund	Breidd [N]	Lengd [V]	Hæð [m]	Punktlýsing
155	LV016001A	Bolti	63°41'51.7"	20°12'32.9"	26.600	Boltinn er framan við bílskúr að Eylandi, 5.8km frá Hvolsvelli.
156	VR012015	Bolti í röri	63°41'16.9"	20°11'11.4"	28.649	Boltinn er ofan á röri. 7.3 km austan Hvolsvallar í áttina að Vík. 15 m vestan við Þjóðveg 1.



Kort 5 Krossdalshöfði - Holt

Fastmerki í Landshæðarneti

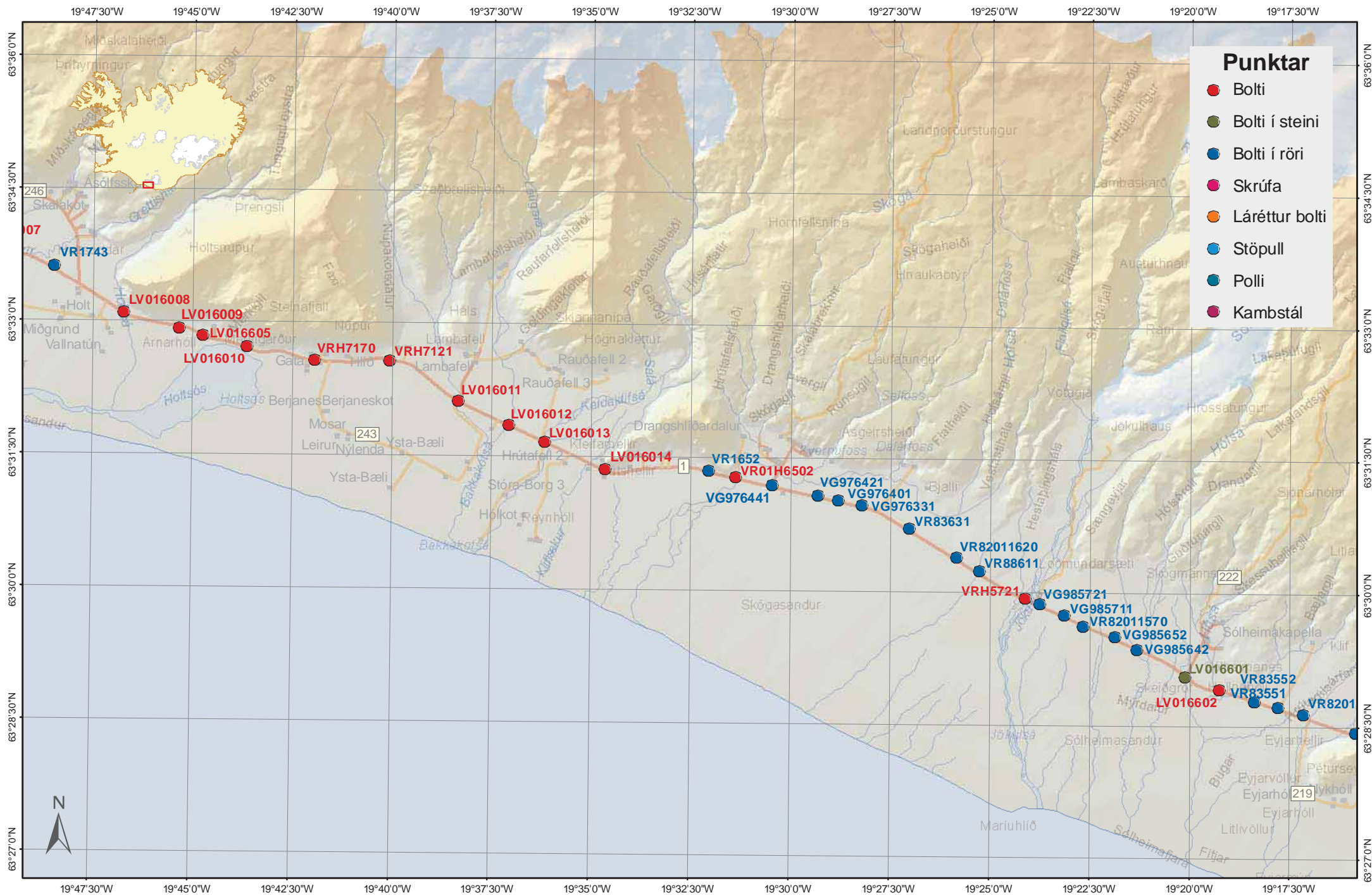
Nr	Nafn	Tegund	Breidd [N]	Lengd [V]	Hæð [m]	Punktlýsing
155	LV016001A	Bolti	63°41'51.7"	20°12'32.9"	26.600	Boltinn er framan við bílskúr að Eylandi, 5.8 km frá Hvolsvelli.
156	VR012015	Bolti í röri	63°41'16.9"	20°11'11.4"	28.649	Boltinn er ofan á röri um 7.3 km austan Hvolsvallar í áttina að Vík . 15 m vestan við Þjóðveg 1.
157	VR012052	Bolti í röri	63°41'05.0"	20°10'34.0"	26.894	Akið um 7.9 km austur fyrir Hvolsvöll eftir Þjóðvegi 1. Boltinn er á röri 10 cm upp úr jörðu 10 m vestan Þjóðveggar 1.
158	VR012053	Bolti í röri	63°40'56.4"	20°10'08.4"	27.947	Akið um 8.3 km austur fyrir Hvolsvöll eftir Þjóðvegi 1. Boltinn er á röri 0.5 m upp úr jörðu 15 m vestan Þjóðveggar 1.
159	LV016002	Bolti	63°40'32.1"	20°08'48.0"	28.640	Boltinn er í Affallsbrú um 9.6 km frá Hvolsvelli. Boltinn er í SV-enda brúarinnar. Rétt hjá er skilti sem á stendur V-Landeyjahreppur.
160	VR1982361	Bolti í röri	63°40'20.4"	20°07'56.2"	29.439	Boltinn er rétt hjá hliði. Um 4.0 km norðvestur frá afleggjaranum að Múlakoti F250.
161	LV016002A	Bolti í röri	63°39'58.4"	20°06'50.9"	33.168	Boltinn er ofan á röri 5 cm upp úr jörðu, um 10 m austan við Þjóðveg 1.
162	VR312	Bolti í röri	63°39'13.1"	20°05'12.2"	33.361	Gamall bolti sem er í Álarbrú. Boltinn er í NA-enda hennar, ca. 13.5 km frá Hvolsvelli í austur eftir Þjóðvegi 1.
163	VR848521	Bolti í röri	63°38'32.5"	20°03'03.8"	33.356	Boltinn er ofan á röri um 30 cm háu. 100 m austan Þjóðveggar 1 og um 27 m frá F250 að Múlakoti. Um 15.5 km austan Hvolsvallar.
164	LV016002B	Bolti í röri	63°37'41.5"	20°02'09.2"	32.812	Boltinn er í röri 20 m vestan Þjóðveggar 1, rétt hjá hliði á girðingu um 17.2 km austan Hvolsvallar. Eða um 1.5 km norðan Markarfljótsbrúarinnar.
165	LV016002C	Bolti í röri	63°37'25.4"	20°01'50.6"	30.193	Boltinn er ofan á röri 10 m austan Þjóðveggar. Um 1.1km norðan nýju Markarfljótsbrúarinnar.
166	LV016003	Bolti	63°37'00.2"	20°00'57.5"	33.372	Boltinn er norðan megin í Markarfljótsbrúnni.
167	LV016003 DoB	Bolti	63°36'55.4"	20°00'41.4"	33.361	Boltinn er í steypu sunnan megin í Markarfljótsbrúnni.
168	VR82011830	Bolti	63°36'33.9"	19°59'44.8"	29.263	Boltinn er í klöpp með 1" teini. Rétt við Þjóðveg 1 og við afleggjara F249 til Þórsmekur. Boltinn er í suðvesturenda bílaplansins.
169	VRH8211	Bolti	63°35'59.0"	19°58'38.9"	20.950	Boltinn er í steypri gangstétt fyrir utan heimavistaraskólann, við norðvesturhorn hússins.

Kort 5 Krossdalshöfði-Holt

Fastmerki í Landshæðarneti

Nr	Nafn	Tegund	Breidd [N]	Lengd [V]	Hæð [m]	Punktlýsing
171	VR7872	Bolti í röri	63°35'15.1"	19°56'41.0"	14.009	Boltinn er ofan á röri um 10 m austan Þjóðveg 1, um 800 m norðan v afleggjarann að Sauðhúsvöllum, eða um 3.0 km frá nýju Markarfljótsbrúnni.
172	LV016004	Bolti	63°35'01.0"	19°55'42.6"	12.635	Boltinn er í gamalli brú við afleggjarann að Sauðhúsvöllum. Um 4.0 km nýju Markarfljótsbrúnni.
173	LV016005	Bolti	63°34'44.1"	19°54'13.3"	9.296	Boltinn er í klöpp um 40 m norðan Þjóðveg 1 og um 50 m áður en ko er að brúnni yfir Fitjará, keyrt frá Hvolsvelli.
174	LV016006	Bolti	63°34'26.6"	19°52'41.6"	8.958	Boltinn er í klöpp um 150 m austan Þjóðveg 1. Aka afleggjarann að Hvammi. Beint á móti afleggjara til Fornusanda (247).
175	LV016007	Bolti	63°33'52.1"	19°50'30.6"	7.831	Boltinn er í NV-hluta Írárbrúarinnar. Við Holtshverfi .
176	VR1743	Bolti í röri	63°33'37.1"	19°48'29.9"	11.239	Boltinn er í röri á miðju túni um 30 m austan við Þjóðveg 1, og um 1.6 frá Írárbrúnni til austurs.

Kort 5 Krossdalshöfði-Holt



- ### Punktar
- Bolti
 - Bolti í steini
 - Bolti í röri
 - Skrúfa
 - Láréttur bolti
 - Stöpull
 - Polli
 - Kambstál

Fastmerki í Landshæðarneti

Nr	Nafn	Tegund	Breidd [N]	Lengd [V]	Hæð [m]	Punktlýsing
176	VR1743	Bolti í röri	63°33'37.1"	19°48'29.9"	11.239	Bolti í röri á miðju túni um 30 m austan Þjóðveggar 1 og um 1.6 km frá Írárbrunni til austurs.
177	LV016008	Bolti	63°33'06.1"	19°46'44.6"	13.319	Bolti í NV-enda brúarinnar yfir Holtsá.
178	LV016009	Bolti	63°32'55.8"	19°45'21.7"	5.893	Bolti í klöpp neðan við 30 m háan berghamar um 70 m sunnan við Þjóðveg 1. Um 1.1 km sunnan brúarinnar yfir Holtsá.
179	LV016605	Bolti	63°32'51.1"	19°44'46.1"	9.363	Bolti í jökulbergi um 5 m norðan Þjóðveggar 1. Sunnan megin er skilti sem á stendur Holtsós.
180	LV016010	Bolti	63°32'43.9"	19°43'39.1"	8.482	Bolti í klöpp í gróinni hlíð 10 m norðan við hellisop, um 25 m austan við Þjóðveg 1. 1.2 km norðvestur frá Bensinstöð Steina.
181	VRH7170	Bolti	63°32'34.7"	19°41'57.1"	17.997	Bolti í stétt fyrir utan Steina-bensinstöð (ESSO). Boltinn er vestan megin rétt við díseldælu.
182	VRH7121	Bolti	63°32'34.7"	19°40'04.4"	21.750	Bolti í steypu plani við gamalt verkstæði (Norðdekk) til móts við Núpakot. Um 800 m austan við Bensinstöð Steina.
183	LV016011	Bolti	63°32'08.2"	19°38'21.5"	18.738	Bolti í steypu. Boltinn er í NV-enda brúarinnar yfir Svaðbælisá.
184	LV016012	Bolti	63°31'52.0"	19°37'04.5"	16.093	Bolti í steypu. Boltinn er í NV-enda brúarinnar yfir Bakkakotsá.
185	LV016013	Bolti	63°31'40.9"	19°36'10.4"	20.031	Bolti í steypu. Boltinn er í NV-enda brúarinnar yfir Kaldaklifsá.
186	LV016014	Bolti	63°31'22.4"	19°34'39.4"	19.928	Bolti í klöpp 10 m austan Þjóðveggar 1, um 100 m sunnan við gamalt hús, beint á móti bænum Hrútafelli.
187	VR1652	Bolti í röri	63°31'22.2"	19°32'03.4"	19.152	Bolti er ofan á röri, um 25 m austan Þjóðveggar 1. Um 1.6 km frá gamalli Olís-bensinstöð sem hefur verið lögð niður eða um 2.0 km frá Hrútafelli.
188	VR01H6502	Bolti	63°31'17.6"	19°31'24.0"	20.891	Bolti í steiptum brúarvæng. Austan megin brúarinnar yfir Skógá.
189	VG976441	Bolti í röri	63°31'12.4"	19°30'28.0"	26.714	Boltinn er ofan á röri, um 25 m norðan Þjóðveggar 1 og um 60 m austan við afleggjarann að Skógum.
190	VG976421	Bolti í röri	63°31'05.6"	19°29'19.0"	33.780	Boltinn er ofan á röri. Um 900 m frá afleggjaranum að Skógarfossi. Um 15 m austan Þjóðveggar 1.
191	VG976401	Bolti í röri	63°31'02.5"	19°28'48.5"	36.640	Boltinn er ofan á röri við háspennulínu um 30 m norðan Þjóðveggar 1. Um 1.3 km frá afleggjaranum að Skógum.

Kort 6 Holt-Pétursey

Fastmerki í Landshæðarneti

Nr	Nafn	Tegund	Breidd [N]	Lengd [V]	Hæð [m]	Punktlýsing
192	VG976331	Bolti í röri	63°30'59.2"	19°28'13.9"	40.054	Bolti í röri, við háspennulínu um 2.7 km frá afleggjara að Skógum.
193	VR83631	Bolti í röri	63°30'43.7"	19°27'02.3"	56.695	Bolti ofan á röri, um 2.7 km norðan frá Jökulsá á Sólheimasandi. Inni í lúpínu. Um 50 m austan Þjóðveg 1.
194	VR82011620	Bolti í röri	63°30'24.0"	19°25'50.4"	68.869	Bolti ofan á röri um 70 m austan Þjóðveg 1. Um 50 m vestan háspennulínu. Um 1.6 km norðan brúar yfir Jökulsá.
195	VR88611	Bolti í röri	63°30'14.9"	19°25'16.6"	61.229	Bolti ofan á röri, um 1.2 km norðan Jökulsár. Er inni í lúpínu.
196	VRH5721	Bolti	63°29'56.4"	19°24'07.9"	56.581	Boltinn er í norðvesturenda brúarinnar yfir Jökulsá á Sólheimasandi.
197	VG985721	Bolti í röri	63°29'52.9"	19°23'45.9"	57.627	Boltinn er ofan á röri um 25 m norðan Þjóðveg 1. Um 60 m austan við afleggjarann að Sólheimajökli.
198	VG985711	Bolti í röri	63°29'45.2"	19°23'08.6"	60.961	Boltinn er ofan á röri 700 m austan brúarinnar yfir Jökulsá á Sólheimasandi. Um 15 m norðan Þjóðveg 1.
199	VR82011570	Bolti í röri	63°29'37.7"	19°22'40.3"	59.255	Bolti ofan á röri. Um 40 m sunnan Þjóðveg 1. 1.1 km austan við brú yfir Jökulsá á Sólheimasandi.
200	VG985652	Bolti í röri	63°29'30.7"	19°21'52.8"	54.236	Boltinn er ofan á röri. Um 40 m norðan Þjóðveg 1. 1.8 km austan brúarinnar yfir Jökulsá á Sólheimasandi.
201	VG985642	Bolti í röri	63°29'22.1"	19°21'19.6"	47.071	Boltinn er ofan á röri. Er um 20 m sunnan Þjóðveg 1. Er um 2.4 km austan brúarinnar yfir Jökulsá á Sólheimasandi.
202	LV016601	Bolti í steini	63°29'03.8"	19°20'07.5"	39.744	Boltinn er ofan á stórum steini, um 25 m sunnan við Þjóðveg 1. Er um 30 m frá afleggjaranum að Mýrdalsjökli.
203	LV016602	Bolti	63°28'55.0"	19°19'16.2"	32.806	Boltinn er í jökulbergi við læk, er um 30 m norðan við Þjóðveg 1. Er um 350 m vestan Sólheimatungu.
204	VR83552	Bolti í röri	63°28'46.9"	19°18'22.9"	40.155	Boltinn er ofan á röri 400 m austan Sólheimatungu. Er um 15 m sunnan við Þjóðveg 1.
205	VR83551	Bolti í röri	63°28'43.3"	19°17'47.6"	45.683	Boltinn er ofan á röri. Er um 10 m norðan Þjóðveg 1. Rétt hjá afleggjaranum að Eystri-Sólheimum.
206	VR82011550	Bolti í röri	63°28'38.5"	19°17'09.4"	50.844	Boltinn er í steypu með plaströri. Er um 1.4 km austan Sólheimatungu, um 100 m vestan afleggjara að Pétursey (F219) eða um 1.8 km vestan afleggjarans að Fellsmörk.

Kort 6 Holt-Pétursey



- ### Punktar
- Bolti
 - Bolti í steini
 - Bolti í röri
 - Skrúfa
 - Láréttur bolti
 - Stöpull
 - Polli
 - Kambstál

Fastmerki í Landshæðarneti

Nr	Nafn	Tegund	Breidd [N]	Lengd [V]	Hæð [m]	Punktlýsing
206	VR82011550	Bolti í röri	63°28'38.5"	19°17'09.4"	50.844	Bolti í steypu með plaströri. 1.4 km austan Sólheimatungu, 100 m vestan afleggjara að Pétursey (F219) eða 1.8 km vestan afleggjara að Fellsmörk.
207	VR82011540	Bolti í röri	63°28'25.7"	19°15'51.2"	55.343	Bolti ofan á röri, ca. 1 km vestan Símakofa. 25 m norðan Þjóðvegur 1 eða 1 km austan afleggjara að Pétursey. 700 m vestan afleggjara að Fellsmörk.
208	VR83534	Bolti í röri	63°28'16.4"	19°15'12.1"	50.658	Bolti ofan á röri. 12 m norðan Þjóðvegur 1, 150 m vestan við Símakofa eða 100 m vestan afleggjara að Fellsmörk.
209	VRH5301	Bolti	63°27'40.9"	19°13'42.2"	36.476	Bolti í NA-hluta brúar yfir Klifandi.
210	VR82011530	Bolti í röri	63°27'34.6"	19°13'20.2"	35.082	Bolti í 1" röri á gömlum vegi 12 m norðan Hringvegur og 270 m austan eystri enda brúar yfir Klifanda.
211	VR88521	Bolti í röri	63°27'06.3"	19°12'28.6"	33.928	Bolti í 1" röri 6 m austan Hringvegur, 2 m vestan skurðbakka og 330 m norðan afleggjara að Steig. Punkturinn er 1390 m austan eystri enda brúar yfir Klifanda.
212	LV016604	Bolti í röri	63°26'37.6"	19°12'00.2"	26.223	Bolti ofan á röri 900 m vestan afleggjara að Skeiðflöt. Um 5 m norðan Þjóðvegur 1.
213	LV016603	Bolti	63°26'15.4"	19°11'25.7"	24.965	Bolti í steypu við fánastöng við bæinn Skeiðflöt. Ekið eftir heimreið ca. 250 m.
214	VR015110	Bolti í röri	63°25'57.5"	19°11'19.6"	16.044	Bolti ofan á röri 500 m frá afleggjaranum að Skeiðflöt, til Víkur.
215	VG014608	Bolti	63°25'55.1"	19°10'42.4"	17.583	Bolti í klöpp undir nokkuð stórum stapa 23 m austan afleggjarans að Litla-Hvammi gegnt vegi að Dyrhólaey.
217	VG001332	Bolti	63°26'15.0"	19°09'30.4"	62.252	Bolti í klöpp 7 m norðan Hringvegur í skeringu og í svipaðri hæð og vegurinn, 440 m vestan afleggjara að Rauðhálsi.
218	VG014607	Bolti	63°26'26.3"	19°08'48.9"	33.633	Bolti í klöpp 11 m sunnan Hringvegur og 10 m vestan afleggjara inn á tún í brekku, 450 m vestan afleggjara að Brekkum III.
220	VG014606	Bolti í steini	63°26'50.3"	19°07'41.1"	10.208	Bolti í jarðföstum steini 5 m sunnan Hringvegur á austurbakka Brandslækjar, 460 m austan afleggjara að Hótel Dyrhólaey og 235 m vestan afleggjara að Skagnesi I II.
222	VRH4161	Bolti	63°27'04.4"	19°06'04.3"	22.268	Skrúfa í suðausturhorni á rotþró, 12 m suðvestur af bænum Skammadal.

Kort 7 Pétursey-Hjörleifshöfði

Fastmerki í Landshæðarneti

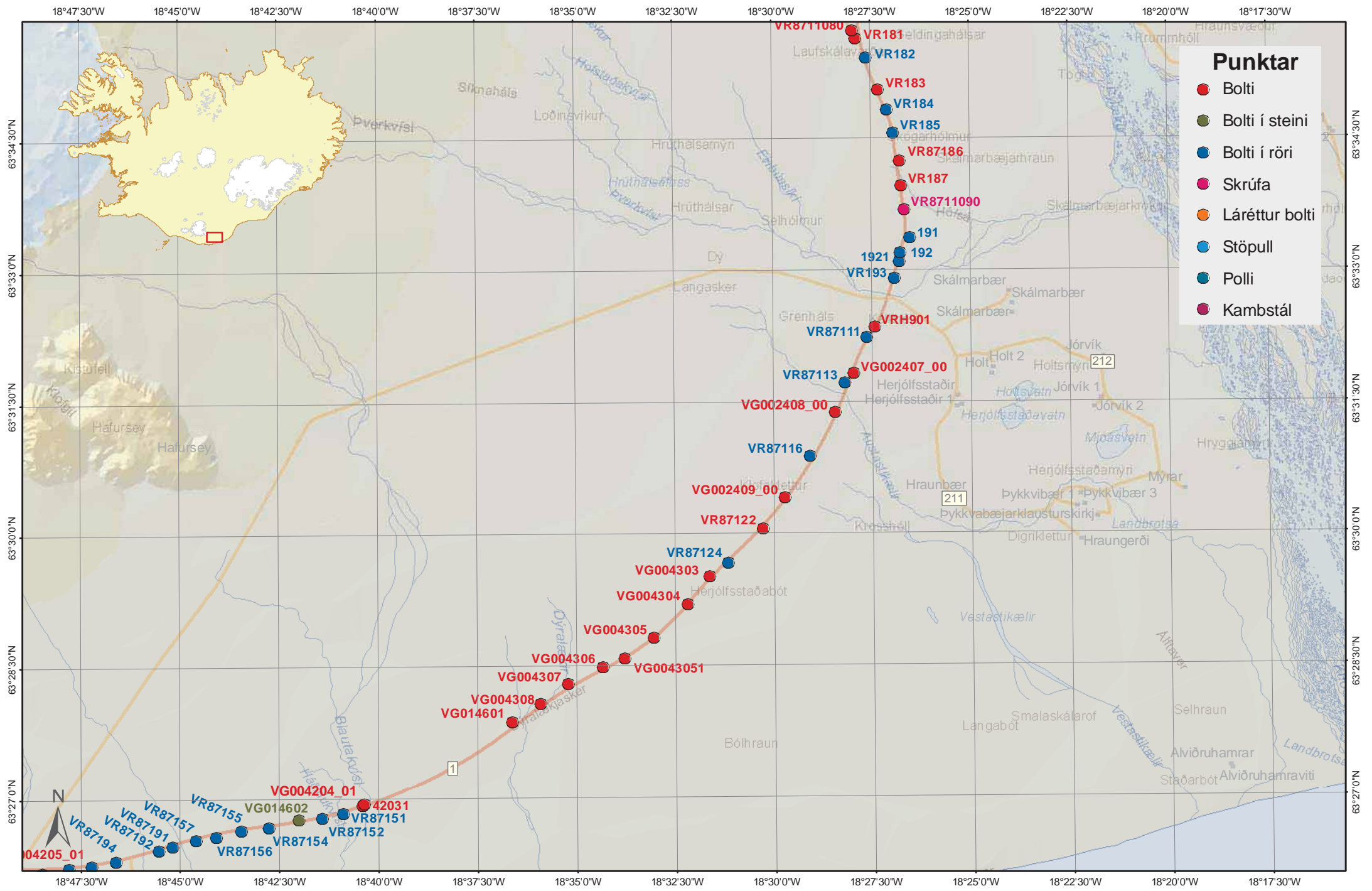
Nr	Nafn	Tegund	Breidd [N]	Lengd [V]	Hæð [m]	Punktlýsing
223	VG001331	Bolti	63°27'05.3"	19°05'44.8"	21.036	Bolti í austurenda steyptrar undirstöðu fyrir hlið að Skammadalshól, 17 m norðan Hringvegjar.
225	VG001330	Bolti	63°27'21.6"	19°04'55.3"	27.985	Við bæinn Giljar. Bolti í austurenda veggs sem er 1 m á hæð við suðausturhorn á íbúðarhúsi númer 2 sem komið er eftir heimreið.
227	VG014605	Bolti	63°27'09.2"	19°03'39.6"	55.251	Bolti í klöpp 24 m sunnan Hringvegjar efst í krappri beygju 230 m sunnan afleggjara að Götum.
228	VG001329	Bolti	63°27'14.4"	19°03'22.4"	84.011	Bolti í klöpp, 12 m sunnan Hringvegjar og 530 m austan afleggjara að Götum.
229	VR11407	Bolti í röri	63°27'15.3"	19°03'06.7"	98.470	Bolti í 1" röri 13 m norðan Hringvegjar og 765 m austan afleggjara að Götum og 160 m vestan Reynishverfisvegjar.
232	VR11405	Bolti í röri	63°26'25.4"	19°01'52.2"	119.752	Bolti í 1" röri 42 m norðan Hringvegjar og 1200 m austan afleggjara að Heiðarvatni.
233	VG001328	Bolti	63°26'11.1"	19°01'36.5"	105.277	Bolti í klöpp 4 m norðan Hringvegjar og 1.7 km austan afleggjara að Heiðarvatni.
234	VG014604	Bolti	63°26'00.5"	19°01'16.8"	91.099	Bolti í klöpp 18 m norðan Hringvegjar, 2125 m austan afleggjara að Heiðarvatni.
235	VG014603	Bolti	63°25'41.6"	19°01'11.9"	69.328	Bolti í klöpp 13 m norðan Hringvegjar á gilbarmi.
236	VG001327	Bolti	63°25'22.2"	19°00'56.4"	36.626	Bolti í eystri undirstöðu fyrir upplýsingaskilti vestan Víkur, 6 m sunnan Hringvegjar.
237	VG001326	Bolti	63°25'16.8"	19°00'46.0"	22.800	Bolti í stétt, 50 m ofan vegar, 400 m frá VG001325.
238	VG001325	Bolti	63°25'10.3"	19°00'26.4"	6.388	Bolti í austurhorni brúar yfir Víkurá.
240	VG001323	Bolti	63°25'00.9"	18°59'26.2"	5.383	Bolti í norðausturhorni stéttar hjá Vegagerðinni í Vík.
241	VG001322	Bolti	63°25'04.4"	18°59'19.2"	5.955	Bolti í syðri undirstöðu fyrir upplýsingaskilti austan Víkur, 3 m norðan Hringvegjar.
244	VG004112	Bolti	63°25'10.3"	18°56'49.1"	7.339	Bolti í SA-horni brúar yfir Uxarfótarlæk, 2.0 km austan afleggjara að Vegagerðinni.
245	VG004111	Bolti	63°25'13.7"	18°56'05.3"	6.451	Bolti austast í klapparstapa 22 m norðan Hringvegjar, 1300 m V brúar yfir Kerlingardalsá og 2.65 km austan afleggjara að Vegag.

Kort 7 Pétursey-Hjörleifshöfði

Fastmerki í Landshæðarneti

Nr	Nafn	Tegund	Breidd [N]	Lengd [V]	Hæð [m]	Punktlýsing
246	VG004110	Bolti	63°25'23.6"	18°55'08.1"	9.655	Bolti í klöpp 27 m sunnan vegar að Fagradal. 280 m eknir eftir þeim vegi.
249	VG0041072	Bolti	63°25'28.0"	18°54'12.7"	13.487	Bolti í steyptri undirstöðu skiltis „Hótel Höfðabrekka“ við afleggjara að Höfðabrekku, 3000 m V Múlakvíslar.
250	VG0041071	Bolti	63°25'36.9"	18°53'26.0"	18.365	Bolti í steyptri undirstöðu á lokunarskilti í suðurvegkanti Hringvegjar, 300 m vestan varnargarðs, 2300 m V Múlakvíslar.
252	VR87233	Bolti	63°25'52.8"	18°52'31.0"	25.537	Bolti í 1" röri á malarbakka við suðurenda túns 80 m sunnan Hringvegjar, 1400 m V Múlakvíslar
253	VR87232	Bolti	63°26'08.6"	18°51'52.1"	28.637	Bolti í 1" röri 15 m sunnan Hringvegjar, 600 m V Múlakvíslar.
254	VG004109	Bolti	63°26'16.5"	18°51'35.5"	32.726	Bolti í klöpp undir klettabelti ca. 100 m norðan Hringvegjar og 15 m norðan gamla vegarins. Punkturinn er 300 m vestan vestari enda brúar yfir Múlakvísl.
255	VG004107	Bolti	63°26'15.2"	18°51'11.3"	33.609	Bolti í norðvesturvæng brúar yfir Múlakvísl.
256	VG004106	Bolti	63°26'15.5"	18°51'01.9"	33.627	Bolti í norðausturvæng brúar yfir Múlakvísl.
257	VR87198	Bolti í röri	63°26'14.9"	18°50'11.9"	34.938	Bolti í 1" röri á malarbakka 15 m sunnan Hringvegjar og 700m A Múlakvíslar.
258	VG004205	Bolti	63°26'13.6"	18°49'12.8"	38.287	Bolti í suðausturhorni á steyptri plötu (vestari) 18 m sunnan Hringvegjar. Punkturinn er 2470 m vestan afleggjara að Hjörleifshöfða og 1530 m austan brúar yfir Múlakvísl.
259	VR87197	Bolti í röri	63°26'09.6"	18°48'28.1"	37.663	Bolti í 1" röri 110 m sunnan Hringvegjar á smáhól, 7000 m V brúar yfir Blautukvísl.
260	VR87196	Bolti í röri	63°26'12.5"	18°47'48.0"	37.871	Bolti í 1" röri 60 m sunnan Hringvegjar, 6350 m V brúar yfir Blautukvísl.
261	VR87195	Bolti í röri	63°26'14.3"	18°47'13.5"	38.210	Bolti í 1" röri, 5900 m V brúar yfir Blautukvísl.
262	VR87194	Bolti í röri	63°26'17.3"	18°46'37.1"	37.400	Bolti í 1" röri, 5400 m V brúar yfir Blautukvísl.
263	VR87192	Bolti í röri	63°26'24.9"	18°45'32.6"	37.930	Bolti í 1" röri, 4450 m V brúar yfir Blautukvísl.
264	VR87191	Bolti í röri	63°26'27.7"	18°45'11.7"	41.971	Bolti í 1" röri, 4100 m V brúar yfir Blautukvísl.
265	VR87157	Bolti í röri	63°26'31.9"	18°44'36.2"	37.740	Bolti í 1" röri, 3600 m V brúar yfir Blautukvísl.

Kort 7 Pétursey-Hjörleifshöfði



Fastmerki í Landshæðarneti

Nr	Nafn	Tegund	Breidd [N]	Lengd [V]	Hæð [m]	Punktlýsing
262	VR87194	Bolti í röri	63°26'17.3"	18°46'37.1"	37.400	Bolti í 1" röri, 5400 m V brúar yfir Blautukvísl.
263	VR87192	Bolti í röri	63°26'24.9"	18°45'32.6"	37.930	Bolti í 1" röri, 4450 m V brúar yfir Blautukvísl.
264	VR87191	Bolti í röri	63°26'27.7"	18°45'11.7"	41.971	Bolti í 1" röri, 4100 m V brúar yfir Blautukvísl.
265	VR87157	Bolti í röri	63°26'31.9"	18°44'36.2"	37.740	Bolti í 1" röri, 3600 m V brúar yfir Blautukvísl.
266	VR87156	Bolti í röri	63°26'34.3"	18°44'05.4"	41.208	Bolti í 1" röri, 3200 m V brúar yfir Blautukvísl.
267	VR87155	Bolti í röri	63°26'38.2"	18°43'28.3"	34.450	Bolti í 1" röri, 2600 m V brúar yfir Blautukvísl.
268	VR87154	Bolti í röri	63°26'40.7"	18°42'46.0"	33.231	Bolti í 1" röri, 2000 m V brúar yfir Blautukvísl.
269	VG014602	Bolti í steini	63°26'45.7"	18°42'01.6"	35.371	Bolti í steini 13 m norðan Hringvegjar, 1400 m V brúar yfir Blautukvísl.
270	VR87152	Bolti í röri	63°26'46.7"	18°41'25.9"	29.576	Bolti í 1" röri 900 m V brúar yfir Blautukvísl.
271	VR87151	Bolti í röri	63°26'50.3"	18°40'53.8"	26.652	Bolti í 1" röri 400 m V brúar yfir Blautukvísl.
272	VG004204	Bolti	63°26'55.8"	18°40'24.9"	26.068	Bolti í norðvesturvæng brúar yfir Blautukvísl.
273	42031	Bolti	63°26'56.5"	18°40'22.3"	26.066	Bolti í norðausturvæng brúar yfir Blautukvísl.
277	VG014601	Bolti	63°27'52.4"	18°36'38.2"	26.490	Bolti í klöpp 85 m norðan Hringvegjar, 400 m V veðurstöðvar VG.
278	VG004308	Bolti	63°28'04.7"	18°35'55.5"	28.518	Bolti í klöpp 45 m norðan Hringvegjar, 300 m austan veðurstöðvar VG, 6900 m vestan brúar yfir Vestastakæli.
279	VG004307	Bolti	63°28'18.4"	18°35'13.5"	32.841	Bolti í klöpp 65m norðan Hringvegjar, 200m austan áningarstaðar, 6200m vestan brúar yfir Vestastakæli.
280	VG004306	Bolti	63°28'29.6"	18°34'20.1"	35.321	Bolti í klöpp 14 m norðan Hringvegjar 5540 m vestan brúar yfir Vestastakæli.
281	VG0043051	Bolti	63°28'35.4"	18°33'46.8"	37.203	Bolti í klöpp 45 m sunnan Hringvegjar, 5040 m vestan brúar yfir Vestastakæli.
282	VG004305	Bolti	63°28'49.6"	18°33'03.3"	39.528	Bolti í klöpp 20 m sunnan Hringvegjar, 4240 m vestan brúar yfir Vestastakæli.
283	VG004304	Bolti	63°29'12.6"	18°32'11.8"	39.681	Bolti í klöpp 20 m suðaustan Hringvegjar, 3240 m vestan brúar yfir Vestastakæli.

Kort 8 Blautakvísl-Geldingahálsar

Fastmerki í Landshæðarneti

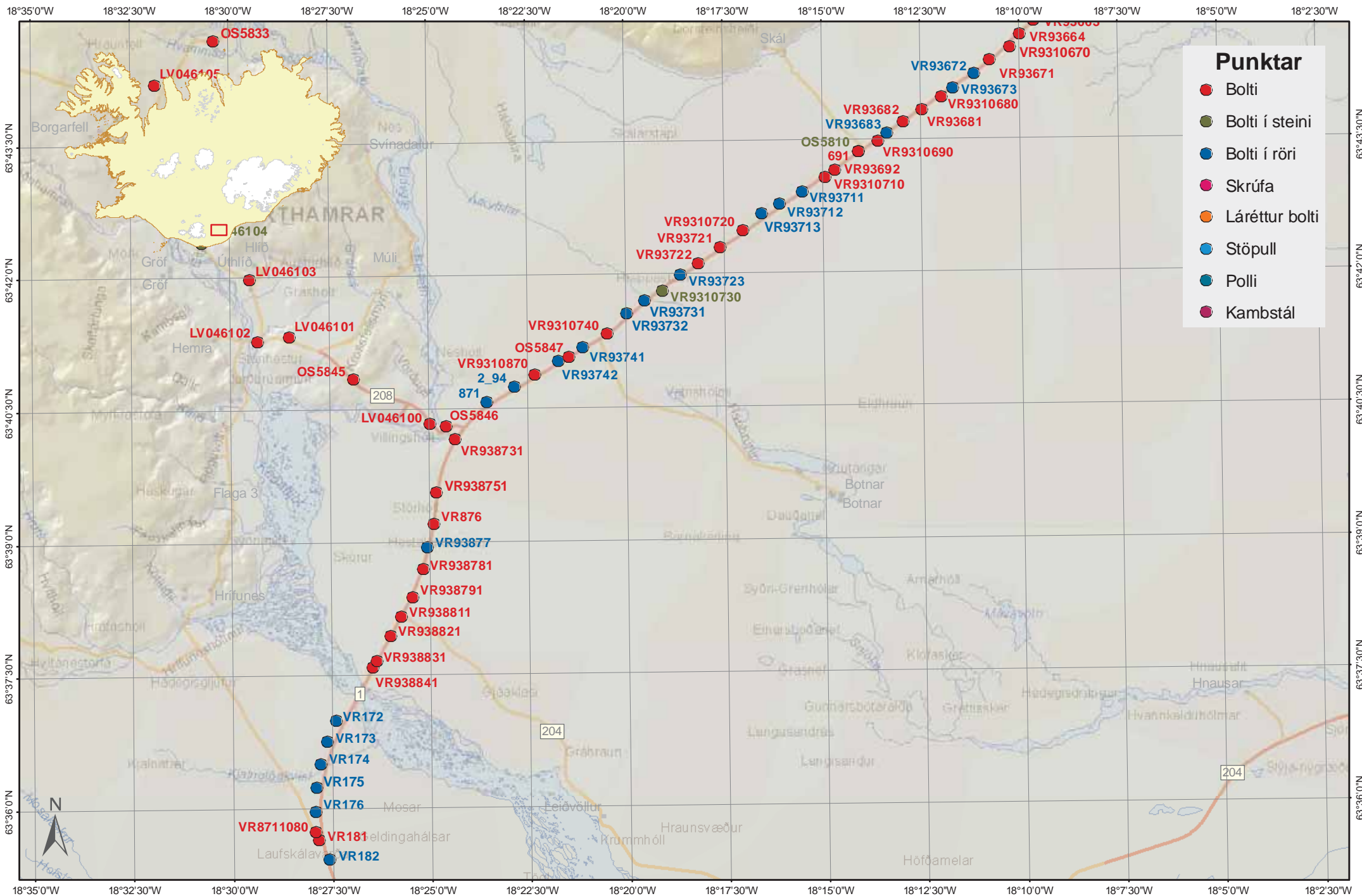
Nr	Nafn	Tegund	Breidd [N]	Lengd [V]	Hæð [m]	Punktlýsing
284	VG004303	Bolti	63°29'31.3"	18°31'38.3"	42.404	Bolti í klöpp 10 m norðvestan Hringvegjar, 2520 m vestan brúar yfir Vestastakæli.
285	VR87124	Bolti í röri	63°29'40.8"	18°31'10.3"	42.939	Bolti í 1" röri 50 m suðaustan Hringvegjar, 1860 m vestan brúar yfir Vestastakæli.
286	VR87122	Bolti	63°30'04.3"	18°30'16.5"	42.823	Bolti í klöpp 55 m suðaustan Hringvegjar á vesturbrún holtsins, 830 m vestan brúar yfir Vestastakæli.
287	VG002409	Bolti	63°30'25.2"	18°29'42.8"	41.569	Bolti í norðvestur væng brúar yfir Vestastakæli.
288	VR87116	Bolti í röri	63°30'53.4"	18°29'05.3"	41.295	Bolti í 1" röri, ca. 100 m norðan Hringvegjar, 3800 m V Álfanesvegjar.
289	VG002408	Bolti	63°31'23.5"	18°28'26.9"	41.988	Bolti í klöpp 20 m vestan Hringvegjar við stóran stein, 2700 m V Álfanesvegjar.
290	VR87113	Bolti í röri	63°31'43.8"	18°28'11.7"	42.920	Bolti í 1" röri, ca. 100 m norðan Hringvegjar.
291	VG002407	Bolti	63°31'49.9"	18°27'57.2"	43.392	Bolti í klöpp 60 m austan Hringvegjar og 1650 m vestan Álftaversvegjar.
292	VR87111	Bolti í röri	63°32'14.5"	18°27'38.2"	47.667	Bolti í 1" röri 25 m vestan Hringvegjar á skeringarbrún, 900 m vestan Álftaversvegjar.
293	VRH901	Bolti	63°32'21.6"	18°27'25.0"	46.304	Bolti í hraunklöpp 12 m austan Hringvegjar. Punkturinn er í skeringu 700 m sunnan brúar yfir Skálm og 15055 m norðan brúar yfir Blautukvísl. 4050 m sunnan punktsins er brú.
295	VR193	Bolti í röri	63°32'55.2"	18°26'55.3"	42.669	Bolti í 1" röri 30 m austan Hringvegjar.
296	1921	Bolti í röri	63°33'06.5"	18°26'47.9"	43.024	Bolti í 1" röri 30 m austan Hringvegjar.
297	192	Bolti í röri	63°33'12.3"	18°26'46.3"	43.708	Bolti í 1" röri 15 m austan Hringvegjar.
298	191	Bolti í röri	63°33'22.8"	18°26'31.5"	44.661	
299	VR8711090	Skrúfa	63°33'41.7"	18°26'39.2"	46.334	Skrúfa í hraunklöpp nyrst á hól 17 m austan Hringvegjar. Punkturinn er 1810 m norðan brúar yfir Skálm.
300	VR187	Bolti	63°33'58.4"	18°26'44.0"	44.852	Bolti í 1" röri 28 m austan Hringvegjar.
301	VR87186	Bolti	63°34'15.4"	18°26'46.4"	44.133	Bolti í 1" röri 60 m austan Hringvegjar.

Kort 8 Blautukvísl-Geldingahálsar

Fastmerki í Landshæðarneti

Nr	Nafn	Tegund	Breidd [N]	Lengd [V]	Hæð [m]	Punktlýsing
302	VR185	Bolti í röri	63°34'34.4"	18°26'55.8"	46.803	Bolti í 1" röri 17 m austan Hringvegjar.
303	VR184	Bolti í röri	63°34'50.1"	18°27'05.0"	49.986	Bolti í 1" röri 30 m austan Hringvegjar.
304	VR183	Bolti	63°35'04.3"	18°27'18.6"	53.311	Bolti í 1" röri 35 m austan Hringvegjar.
305	VR182	Bolti í röri	63°35'25.9"	18°27'36.0"	56.322	Bolti í 1" röri 40 m austan Hringvegjar.
306	VR181	Bolti	63°35'39.4"	18°27'51.7"	58.313	Bolti í klöpp 75 m norðvestan Hringvegjar og 30 m austan Hrífunesvegjar.

Kort 8 Blautakvísl-Geldingahálsar



Fastmerki í Landshæðarneti

Nr	Nafn	Tegund	Breidd [N]	Lengd [V]	Hæð [m]	Punktlýsing
305	VR182	Bolti í röri	63°35'25.9"	18°27'36.0"	56.322	Bolti í 1" röri 40 m austan Hringvegjar.
306	VR181	Bolti	63°35'39.4"	18°27'51.7"	58.313	Bolti í klöpp 75 m norðvestan Hringvegjar og 30 m austan Hrifunesvegjar.
307	VR8711080	Bolti	63°35'44.8"	18°27'57.0"	58.782	Bolti í klöpp vestast í hraunklapparhrygg er liggur í austur/vestur við Laufskálavörðu, 28 m vestan gamla Suðurlandsvegjarins. Punkturinn er 5180 m sunnan brúar yfir Hólmsá, 4940 m sunnan afleggjara inná Öldufellsleið og 320 m norðan tengingar við Hringveginn.
308	VR176	Bolti í röri	63°35'58.6"	18°27'56.1"	57.634	Bolti í 1" röri 100 m norðan Hringvegjar.
309	VR175	Bolti í röri	63°36'14.7"	18°27'54.7"	56.889	Bolti í 1" röri 110 m norðan Hringvegjar.
310	VR174	Bolti í röri	63°36'30.8"	18°27'48.8"	55.041	Bolti í 1" röri 125 m norðan Hringvegjar.
311	VR173	Bolti í röri	63°36'45.8"	18°27'38.6"	52.599	Bolti í 1" röri 140 m norðan Hringvegjar.
312	VR172	Bolti í röri	63°37'00.0"	18°27'25.0"	51.938	Bolti í 1" röri 160 m norðan Hringvegjar.
318	VR938841	Bolti	63°37'35.7"	18°26'28.6"	50.394	
319	VR938831	Bolti	63°37'40.2"	18°26'22.0"	54.420	
320	VR938821	Bolti	63°37'57.0"	18°26'01.5"	56.499	
321	VR938811	Bolti	63°38'10.4"	18°25'44.2"	57.339	
322	VR938791	Bolti	63°38'23.6"	18°25'27.4"	62.382	Bolti í hrauni 30 m sunnan Hringvegjar á skeringarbrún.
323	VR938781	Bolti	63°38'42.3"	18°25'10.8"	66.740	Bolti í hrauni 25 m sunnan Hringvegjar.
324	VR93877	Bolti í röri	63°38'57.0"	18°25'04.7"	65.025	Bolti í 1" röri 15 m norðan Hringvegjar.
325	VR876	Bolti	63°39'13.2"	18°24'54.1"	70.006	Bolti í hrauni 12 m sunnan Hringvegjar.
326	VR938751	Bolti	63°39'34.0"	18°24'50.1"	70.508	Bolti í hrauni 21 m norðan Hringvegjar.
327	VR938741	Bolti	63°39'52.7"	18°24'37.9"	71.882	
328	VR938731	Bolti	63°40'10.3"	18°24'21.6"	75.501	Bolti í hrauni 13 m norðan Hringvegjar.
330	871	Bolti í röri	63°40'35.0"	18°23'32.7"	80.442	1" rör við girðingarhorn 7 m sunnan Suðurlandsvegjar, 1.05 km frá Eldvatni.
331	2_94	Bolti í röri	63°40'45.6"	18°22'50.7"	80.502	1" rör á barði 29 m sunnan Suðurlandsvegjar, 1.75 km frá Eldvatni.
332	VR9310870	Bolti	63°40'53.5"	18°22'19.8"	78.910	Bolti í berggangi 21 m sunnan Suðurlandsvegjar, 2 m norðan girðingar.

Kort 9 Geldingahálsar-Eldhraun

Fastmerki í Landshæðarneti

Nr	Nafn	Tegund	Breidd [N]	Lengd [V]	Hæð [m]	Punktlýsing
333	VR93742	Bolti í röri	63°41'02.6"	18°21'43.4"	80.181	1" rör í sandhól með hraunsteinum í, 21 m sunnan Suðurlandsvegur 2 m norðan girðingar, 2.85 km frá Eldvatni.
334	OS5847	Bolti	63°41'05.2"	18°21'27.1"	80.603	Punkturinn er í góðri hraunklöpp um meters hárrí, 15 m sunnan Suðurlandsvegur og um 20 m austan afleggjara til suðurs inn á tún. Afleggjari til norðvesturs er um 40 m austar. Punkturinn er í vestari hraunjaðri Nýja Eldhrauns (þar sem vegurinn kemur inn á það).
335	VR93741	Bolti í röri	63°41'11.6"	18°21'06.4"	84.726	1" rör 10 m sunnan Suðurlandsvegur, 2 m austan slóða er liggur í suður ca. 370 m vestan afleggjara að Botnum.
336	VR9310740	Bolti	63°41'21.0"	18°20'28.6"	89.562	Bolti í hraunklöpp ca. 35 m sunnan Suðurlandsvegur og 250 m austan afleggjara að Botnum.
337	VR93732	Bolti í röri	63°41'34.1"	18°19'59.2"	89.043	Bolti vestast í stökum hraunhól 23 m sunnan Suðurlandsvegur ca. 850 m austan afleggjara að Botnum.
338	VR93731	Bolti í röri	63°41'43.1"	18°19'32.3"	88.263	1" rör í sandi ca. 1.3 km austan afleggjara að Botnum, 20 m sunnan Suðurlandsvegur og ca. 100 m vestan brúar yfir Djúpabrest.
339	VR9310730	Bolti í steini	63°41'49.4"	18°19'04.6"	89.423	Bolti í hraunsteini 75 m suðaustur á garði er liggur 45° í suðaustur frá Suðurlandsvegi. Punkturinn er rétt norðvestur af vörðu, 0.3 km austan brúar yfir Djúpabrest.
340	VR93723	Bolti í röri	63°42'00.2"	18°18'37.0"	88.393	1" rör í lágum sandhól, 21 m sunnan Suðurlandsvegur, 0.8 km austan brúar yfir Djúpabrest.
341	VR93722	Bolti	63°42'07.5"	18°18'10.0"	87.540	Bolti í klöpp 14 m sunnan Suðurlandsvegur, 1.3 km austan brúar yfir Djúpabrest.
342	VR93721	Bolti	63°42'18.5"	18°17'36.8"	87.606	Bolti í klöpp 22 m sunnan Suðurlandsvegur 1.9 km austan brúar yfir Djúpabrest.
343	VR9310720	Bolti	63°42'29.6"	18°17'02.2"	87.526	Bolti í hraunklöpp 26 m sunnan Suðurlandsvegur, 2.5 km austan brúar yfir Djúpabrest.
344	VR93713	Bolti í röri	63°42'40.9"	18°16'33.4"	85.881	1" rör 15 m sunnan Suðurlandsvegur, 3.1 km austan brúar yfir Djúpabrest.

Kort 9 Geldingahálsar-Eldhraun

Fastmerki í Landshæðarneti

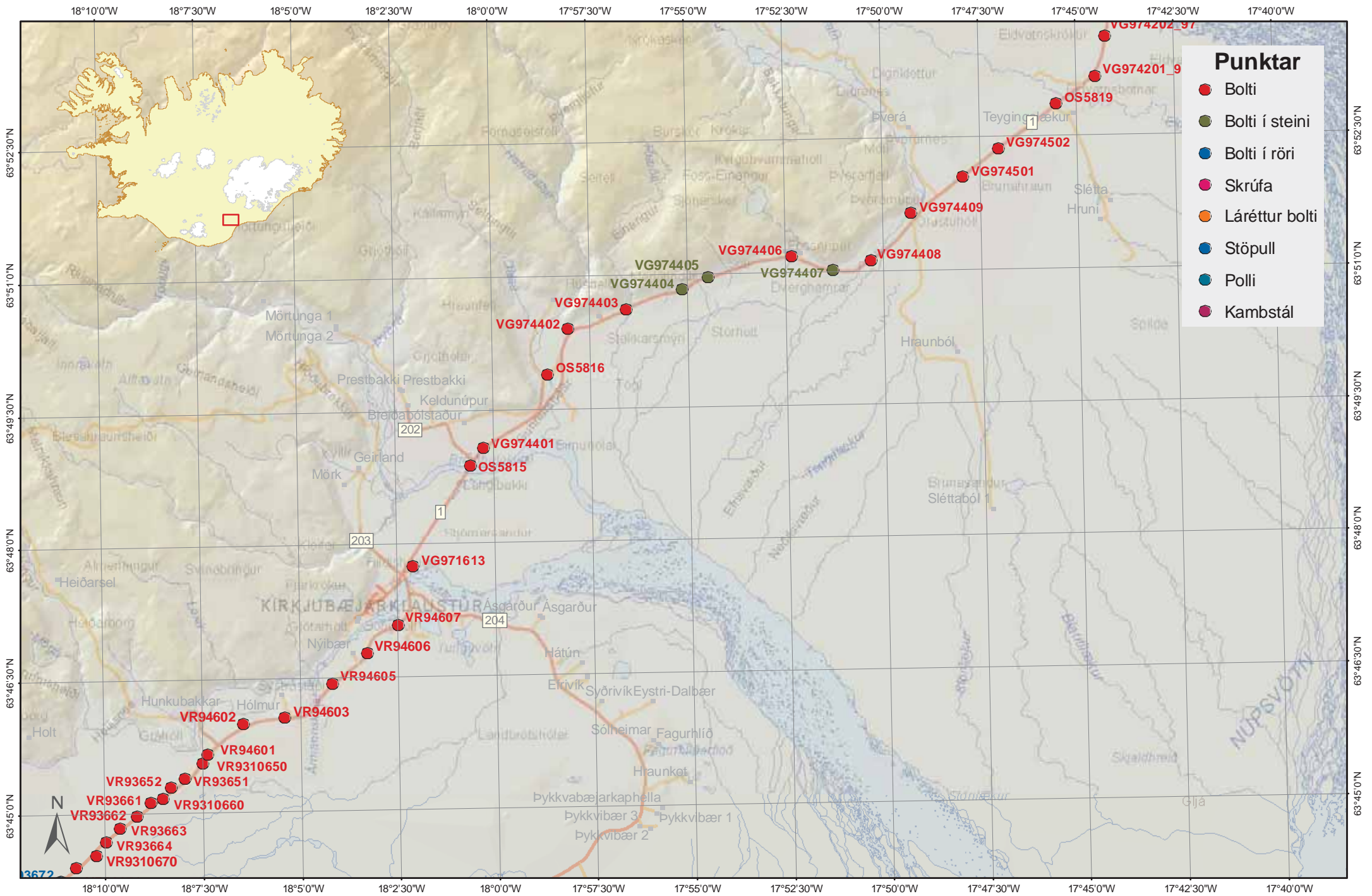
Nr	Nafn	Tegund	Breidd [N]	Lengd [V]	Hæð [m]	Punkt lýsing
345	VR93712	Bolti í röri	63°42'47.7"	18°16'05.8"	85.334	1" rör 13 m sunnan Suðurlandsvegjar, 3.5 m austan brúar yfir Djúpabrest.
346	VR93711	Bolti í röri	63°42'55.6"	18°15'30.8"	84.321	1" rör 12 m sunnan Suðurlandsvegjar, 4.1 km austan brúar yfir Djúpabrest.
347	VR9310710	Bolti	63°43'05.1"	18°14'56.2"	85.454	Bolti í klöpp, 28 m sunnan Suðurlandsvegjar 1.2 km vestan Skálarafleggjara.
348	VR93692	Bolti	63°43'10.1"	18°14'41.2"	83.231	Bolti í klöpp, 12 m sunnan Suðurlandsvegjar, 0.8 km vestan Skálarafleggjara.
349	OS5810	Bolti í steini	63°43'22.6"	18°14'05.3"	82.601	Boltinn er í losaralegum niðurgröfnum steini, um 5 m norðan Þjóðvegjar og um 150 m vestan Skálarafleggjara, um 11 km austan brúar á Eldvatni. Rúmlega mannhæðar hraunhöll, sem jarðýta hefur að mestu leyti búið til með því að ýta í kringum hann, er um 15 m norðaustan við merkið.
350	691	Bolti	63°43'22.6"	18°14'05.3"	82.922	Bolti í klöpp, 13 m sunnan Suðurlandsvegjar, 0.1 km vestan Skálarafleggjara.
351	VR9310690	Bolti	63°43'29.5"	18°13'34.9"	84.261	Bolti í klöpp, 39 m sunnan Suðurlandsvegjar, 350 m austan Skálarafleggjara.
352	VR93683	Bolti í röri	63°43'34.6"	18°13'21.3"	81.435	1" rör 13 m sunnan Suðurlandsvegjar, 0.6 km austan Skálarafleggjara.
353	VR93682	Bolti	63°43'42.4"	18°12'56.4"	79.897	Bolti í klöpp, 9 m sunnan Suðurlandsvegjar, 1.05 km austan Skálarafleggjara.
354	VR93681	Bolti	63°43'50.3"	18°12'28.6"	79.294	Bolti í klöpp, 23 m sunnan Suðurlandsvegjar, 1.5 km austan Skálarafleggjara.
355	VR9310680	Bolti	63°43'58.7"	18°11'58.2"	80.198	Bolti í klöpp 40 m sunnan Suðurlandsvegjar, 2.0 km austan Skálarafleggjara.
356	VR93673	Bolti í röri	63°44'05.1"	18°11'40.8"	77.336	1" rör 15 m sunnan Suðurlandsvegjar, 2.35 km austan Skálarafleggjara.

Kort 9 Geldingahálsar-Eldhraun

Fastmerki í Landshæðarneti

Nr	Nafn	Tegund	Breidd [N]	Lengd [V]	Hæð [m]	Punktlýsing
357	VR93672	Bolti í röri	63°44'14.7"	18°11'08.2"	77.084	1" rör 15 m sunnan Suðurlandsvegjar, 2.9 km austan Skálarafleggjara.
358	VR93671	Bolti	63°44'23.8"	18°10'44.4"	73.414	Bolti í klöpp, 14 m sunnan Suðurlandsvegjar, 4.1 km vestur af Holtsvegi.
359	VR9310670	Bolti	63°44'32.0"	18°10'13.2"	74.282	Bolti í klöpp, 62 m sunnan Suðurlandsvegjar, 3.5 km vestur af Holtsvegi.
360	VR93664	Bolti	63°44'40.8"	18°09'59.0"	67.875	Bolti í klöpp, 19 m sunnan Suðurlandsvegjar, 3.3 km vestur af Holtsvegi.
2481	OS5846	Bolti	63°40'16.9"	18°24'33.6"	78.000	Gamall bolti frá OS Norðan við brú Tungufljót yfir Eldvatn.
2482	LV046100	Bolti	63°40'20.7"	18°24'59.3"	89.634	Bolti í mastursökkli um 400 m norðan búarinnar yfir Eldvatn eftir F208 og um 30 m vestan vegar.
2483	OS5845	Bolti	63°40'51.4"	18°26'54.2"	108.369	Bolti á klöpp 2.5 km norðan við brú yfir Eldvatn eftir F208. Um 25 m austan vegar.
2484	LV046101	Bolti	63°41'20.2"	18°28'31.4"	92.342	Bolti í klöpp 3.7 km norðan við brúna yfir Eldvatn eftir F208. Um 70 m austan vegar.
2485	LV046102	Bolti	63°41'17.3"	18°29'18.9"	56.878	Bolti í klöpp um 35 m sunnan vegamóta F208 og F209. Um 5 m norðan vegar.
2486	LV046103	Bolti	63°41'58.9"	18°29'30.1"	59.768	Bolti í jökulbergi 1.2 km sunnan vegamóta á F208 og F209. Um 15 m vestan vegar og 100 m suður frá Úthlíð.

Kort 9 Geldingahálsar-Eldhraun



Kort 10 Gráhöll - Eldvatnskrókur

Fastmerki í Landshæðarneti

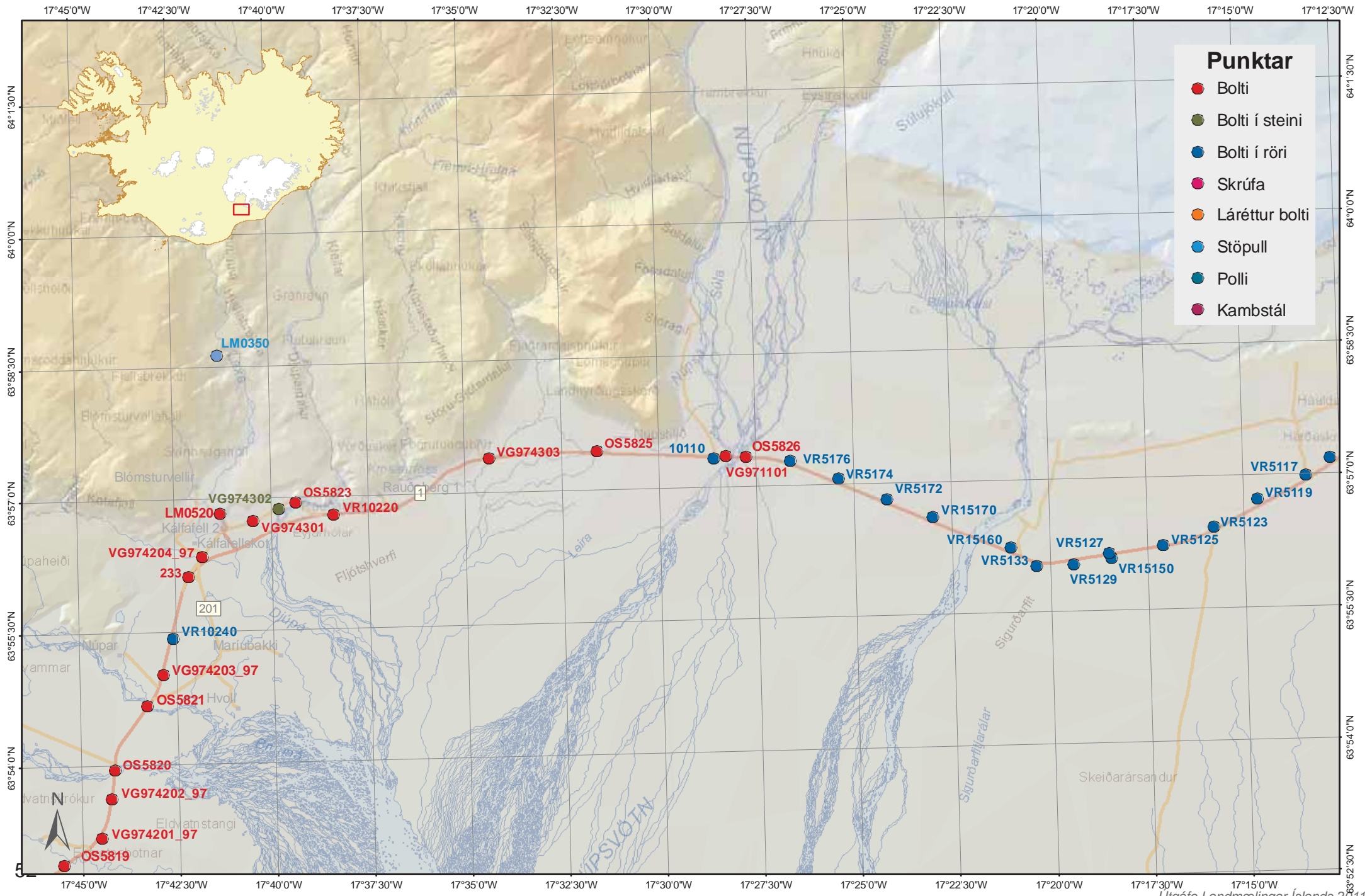
Nr	Nafn	Tegund	Breidd [N]	Lengd [V]	Hæð [m]	Punkt lýsing
359	VR9310670	Bolti	63°44'32.0"	18°10'13.2"	74.282	Bolti í klöpp, 62 m sunnan Suðurlandsvegjar, 3.5 km vestur af Holtsvegi.
360	VR93664	Bolti	63°44'40.8"	18°09'59.0"	67.875	Bolti í klöpp, 19 m sunnan Suðurlandsvegjar, 3.3 km vestur af Holtsvegi.
361	VR93663	Bolti	63°44'50.3"	18°09'37.5"	65.297	Bolti í klöpp, 20 m sunnan Suðurlandsvegjar, 2.9 km vestur af Holtsvegi
362	VR93662	Bolti	63°44'58.3"	18°09'11.2"	58.017	Bolti í klöpp, 19 m sunnan Suðurlandsvegjar, 2.4 km vestur af Holtsvegi.
363	VR93661	Bolti	63°45'07.6"	18°08'50.2"	60.045	Bolti í klöpp, 6 m sunnan Suðurlandsvegjar, 2.0 km vestur af Holtsvegi.
364	VR9310660	Bolti	63°45'09.7"	18°08'31.4"	60.729	Bolti í hrauni 50 m sunnan Hringvegjar.
365	VR93652	Bolti	63°45'17.4"	18°08'19.1"	59.827	Bolti í klöpp, 11 m sunnan Suðurlandsvegjar, 1.5 km vestur af Holtsvegi.
366	VR93651	Bolti	63°45'23.4"	18°07'57.1"	58.399	Bolti í klöpp, 14 m sunnan Suðurlandsvegjar, 1.1 km vestur af Holtsvegi.
367	VR9310650	Bolti	63°45'33.8"	18°07'30.1"	58.384	Bolti í klöpp, 30 m sunnan Suðurlandsvegjar, 0.5 km vestur af Holtsvegi.
368	VR94601	Bolti	63°45'39.8"	18°07'21.8"	43.749	Bolti í klöpp 16 m sunnan Suðurlandsvegjar, 0.3 km vestur af Holtsvegi.
369	VR94602	Bolti	63°46'00.1"	18°06'27.7"	43.105	Bolti í klöpp 18 m norðan Suðurlandsvegjar, 3.0 km vestur af Nýjabæ.
370	VR94603	Bolti	63°46'03.8"	18°05'23.8"	43.343	Bolti í hraunklöpp 9 m norðan Hringvegjar og 6 m sunnan girðingar. Punkturinn er 4350 m vestan afleggjara að Kirkjubæjarklaustri og 110 m vestan afleggjara að bænum Hólmi. Teinn og hæll.
372	VR94605	Bolti	63°46'26.6"	18°04'10.4"	38.996	Bolti í hraunklöpp 10 m norðan Hringvegjar og 3 m sunnan girðingar. Punkturinn er 1220 m austan afleggjara að Hólmi, 3020 m vestan afleggjara að Kirkjubæjarklaustri og 680 m vestan afleggjara að Nýjabæ. Áletrun: Teinn og hæll.

Fastmerki í Landshæðarneti

Nr	Nafn	Tegund	Breidd [N]	Lengd [V]	Hæð [m]	Punktlýsing
373	VR94606	Bolti	63°46'46.7"	18°03'16.6"	32.108	Bolti í hraunklöpp 15 m sunnan Hringvegjar, 0.5 m sunnan girðingar. Punkturinn er 290 m austan afleggjara að Nýjabæ og 2050 m vestan afleggjara að Kirkjubæjarklaustri. Teinn og hæll.
374	VR94607	Bolti	63°47'06.0"	18°02'29.2"	28.432	Bolti í hraunklöpp 11 m sunnan Hringvegjar og 13 m norðan girðingar. Punkturinn er 1245 m austan afleggjara að Nýjabæ og 1095 m vestan afleggjara að Kirkjubæjarklaustri. Teinn og hæll.
376	VG971613	Bolti	63°47'45.3"	18°02'05.5"	23.241	Bolti í norðvesturhorni á steiptum vegg umhverfis flaggstöng við aðsetur RARIK 365 m austan Kirkjubæjarklausturs, 115 m sunnan Hringvegjar.
380	OS5815	Bolti	63°48'53.4"	18°00'35.9"	20.742	OS punktur í norðausturvæng brúar yfir Breiðbalakvísl. 2800 m austan afleggjara að Kirkjubæjarklaustri.
381	VG974401	Bolti	63°49'05.4"	18°00'14.8"	20.316	Bolti í norðausturhorni ræsis, 3280 m austan afleggjara að Kirkjubæjarklaustri og 3270 m vestan afleggjara að Múlakoti.
385	OS5816	Bolti	63°49'54.2"	17°58'34.9"	26.062	OS punktur í norðausturhorni brúarinnar yfir Hörgsá.
387	VG974402	Bolti	63°50'24.9"	17°58'03.5"	35.215	
389	VG974403	Bolti	63°50'37.8"	17°56'33.4"	31.462	Bolti í suðausturhorni haughúss sem er austasta bygging við Hörglandskot.
391	VG974404	Bolti í steini	63°50'50.5"	17°55'07.4"	43.295	Bolti í jarðföstum steini við girðingu 7 m norðan Hringvegjar. Punkturinn er 9670 m austan afleggjara að Kirkjubæjarklaustri og 3945 m vestan brúar yfir Fossála. Teinn og hæll.
392	VG974405	Bolti í steini	63°50'58.7"	17°54'27.6"	43.524	Bolti í jarðföstum steini, 6 m sunnan girðingar og 4 m norðan Hringvegjar. Punkturinn er 3335 m vestan brúar yfir Fossála og 10280 m vestan afleggjara að Kirkjubæjarklaustri. Teinn og hæll.
394	VG974406	Bolti	63°51'11.9"	17°52'19.9"	43.022	Bolti í norðurenda ræsis 15 m vestan afleggjara að Fossá á Síðu.
395	VG974407	Bolti í steini	63°51'02.0"	17°51'16.7"	33.549	Bolti í jarðföstum steini 9 m norðan Hringvegjar og 3 m norðan girðingar. Punkturinn er 590 m vestan brúar yfir Fossála. Teinn og hæll.

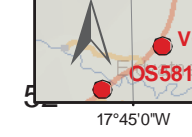
Fastmerki í Landshæðarneti

Nr	Nafn	Tegund	Breidd [N]	Lengd [V]	Hæð [m]	Punktlýsing
396	VG974408	Bolti	63°51'08.3"	17°50'18.8"	35.218	Bolti í sléttri hraunklöpp 11 m sunnan Hringvegjar og 10 m norðan girðingar. Punkturinn er 265 m austan brúar Fossála og 1240 m vestan afleggjara að Sléttubóli o.fl. bæja. Teinn og hæll.
398	VG974409	Bolti	63°51'40.0"	17°49'15.8"	48.476	Bolti í suðausturhorni gamallar brúar (vestari brúin) yfir Fossála sem er 150 m norðan Hringvegjar. Punkturinn er 110 m austan afleggjara að Sléttubóli o.fl. bæja og 630 m vestan við afleggjara að Þverá.
400	VG974501	Bolti	63°52'04.0"	17°47'56.1"	48.722	Bolti í mosavaxinni hraunklöpp 11 m sunnan Hringvegjar og 2 m norðan girðingar. Sprunga er vestan punktsins. Punkturinn er 640 m austan afleggjara að Þverá og 2280 m vestan afleggjara að Teygingalæk. Teinn og hæll.
401	VG974502	Bolti	63°52'22.2"	17°47'01.1"	47.286	Bolti í mosavaxinni hraunklöpp 15 m sunnan Hringvegjar og 7 m norðan girðingar. Punkturinn er 1615 m austan afleggjara að Þverá og 1305 m vestan afleggjara að Teygingalæk. Teinn og hæll.
403	OS5819	Bolti	63°52'52.5"	17°45'30.8"	40.193	OS punktur í hraunklöpp 6 m norðan Hringvegjar og 9 m sunnan girðingar Punkturinn er 135 m austan afleggjara að Teygingalæk og 2605 m vestan austurenda brúar yfir Hverfisfljót.
404	VG974201	Bolti	63°53'10.5"	17°44'31.1"	39.533	Bolti í hraunklöpp á hraunbrún 3 m sunnan Hringvegjar. Punkturinn er 1240 m austan afleggjara að Teygingalæk og 1500 m vestan austurenda brúar yfir Hverfisfljót. Vestan punktsins er gjóta.
405	VG974202	Bolti	63°53'37.5"	17°44'14.5"	50.387	Bolti í hrauni við sprungu, 4.5 m sunnan Hringvegjar.



Punktar

- Bolti
- Bolti í steini
- Bolti í röri
- Skrúfa
- Láréttur bolti
- Stöpull
- Polli
- Kambstál



Fastmerki í Landshæðarneti

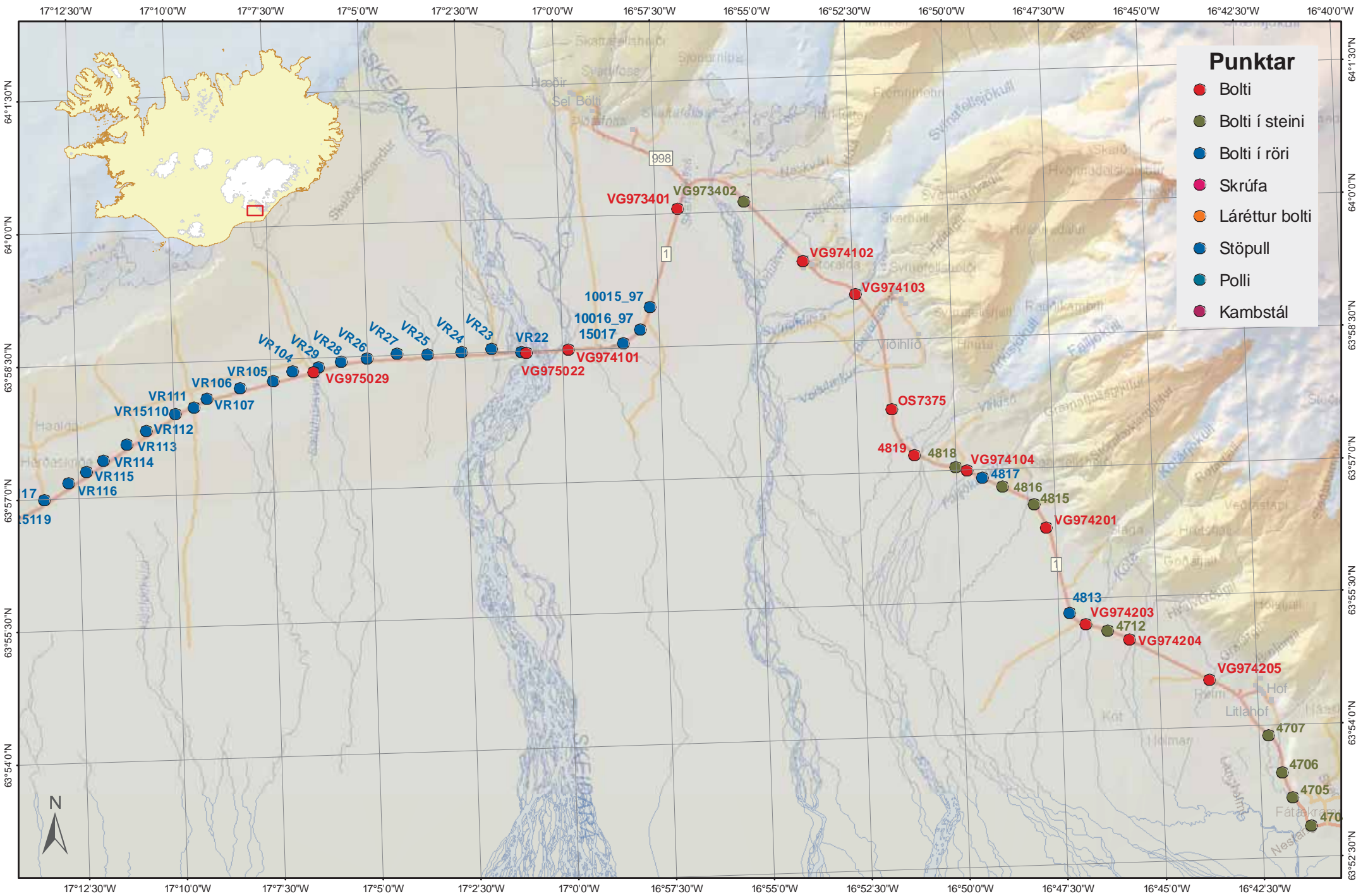
Nr	Nafn	Tegund	Breidd [N]	Lengd [V]	Hæð [m]	Punktlýsing
403	OS5819	Bolti	63°52'52.5"	17°45'30.8"	40.193	OS punktur í hraunklöpp 6 m norðan Hringvegjar og 9 m sunnan girðingar. Punkturinn er 135 m austan afleggjara að Teygingalæk og 2605 m vestan austurenda brúar yfir Hverfisfljót.
404	VG974201	Bolti	63°53'10.5"	17°44'31.1"	39.533	Bolti í hraunklöpp á hraunbrún 3 m sunnan Hringvegjar. Punkturinn er 1240 m austan afleggjara að Teygingalæk og 1500 m vestan austurenda brúar yfir Hverfisfljót. Vestan punktsins er gjóta. Teinn og hæll.
405	VG974202	Bolti	63°53'37.5"	17°44'14.5"	50.387	Bolti í hrauni við sprungu, 4.5 m sunnan Hringvegjar.
406	OS5820	Bolti	63°53'56.7"	17°44'09.7"	47.975	OS punktur í norðausturhorni brúar yfir Hverfisfljót.
408	OS5821	Bolti	63°54'40.3"	17°43'17.1"	40.141	OS punktur í norðausturhorni brúar yfir Brunná.
409	VG974203	Bolti	63°55'01.4"	17°42'52.0"	41.650	Bolti í hraungrjóti 21 m sunnan Hringvegjar. Punkturinn er 620 m austan vestari afleggjara að Mariúbakka og 2540 m vestan afleggjara að Vallabæjum. Teinn og hæll.
410	VR10240	Bolti í röri	63°55'26.0"	17°42'36.1"	52.760	Bolti í 1" röri í mosagrónum hraunhól 35 m sunnan Hringvegjar. 9 m norðan punktsins er 2.5 m hár hraunstapi 1 m x 2 m. Punkturinn er 1530 m austan brúar yfir Brunná, 1420 m austan vestari afleggjara að Mariúbakka og 1740 m vestan afl. að Vallabæjum.
412	233	Bolti	63°56'07.8"	17°42'09.8"	53.231	Bolti í hrauni 5 m sunnan Hringvegjar. Punkturinn er 2780 m austan vestari afleggjara að Mariúbakka og 380m vestan afleggjara að Vallabæjum.
413	VG974204	Bolti	63°56'21.4"	17°41'49.0"	51.008	Bolti í hrauni 11 m norðan Hringvegjar, 40 m austan brúar yfir Brúará. Teinn og hæll.
415	VG974301	Bolti	63°56'44.9"	17°40'28.6"	47.318	Bolti í hrauni 5 m sunnan Hringvegjar og 11 m norðan girðingar. Punkturinn er 1435 m austan Brúará. Teinn og hæll.
416	VG974302	Bolti í steini	63°56'52.9"	17°39'48.7"	52.509	Bolti í jarðföstum steini 44 m sunnan Hringvegjar. Punkturinn er 2045 m austan Brúará og 2465 m vestan afl. að Rauðabergi.
417	OS5823	Bolti	63°56'57.2"	17°39'21.9"	54.662	OS punktur í klöpp 8 m vestan Hringvegjar á norðurbakka Djúpár.
418	VR10220	Bolti	63°56'48.3"	17°38'24.1"	62.664	Bolti í hraunklöpp á hraunhól 20 m sunnan Hringvegjar og 7 m innan girðingar. Punkturinn er 800 m austan gömlu brúarinnar (núverandi) yfir Djúpá. Sunnan hraunhólsins er slétt gróið land.

Kort 11 Eldvatnstangi-Háalda

Fastmerki í Landshæðarneti

Nr	Nafn	Tegund	Breidd [N]	Lengd [V]	Hæð [m]	Punkt lýsing
418	VR10220	Bolti	63°56'48.3"	17°38'24.1"	62.664	Bolti í hraunklöpp á hraunhól 20 m sunnan Hringvegjar og 7 m innan girðingar. Punkturinn er 800 m austan gömlu brúarinnar (núverandi) yfir Djúpá. Sunnan hraunhólsins er slétt gróið land.
422	VG974303	Bolti	63°57'24.4"	17°34'22.3"	38.240	Bolti í norðausturhorni brúar yfir Leirur.
425	OS5825	Bolti	63°57'27.3"	17°31'35.5"	42.862	OS punktur í móhelli 24 m norðan Hringvegjar og 6 m vestan afleggjara að Lómagnúpi. Punkturinn er 2430m austan afleggjara að Núpsstað.
429	10110	Bolti í röri	63°57'20.7"	17°28'36.2"	53.214	Bolti í 1" röri syðst á leiðigarði 270 m vestan Súlu.
430	VG971101	Bolti	63°57'21.8"	17°28'16.7"	59.492	Bolti í norðvesturhorni brúar yfir Núpsvötn.
431	OS5826	Bolti	63°57'21.1"	17°27'45.8"	59.521	OS punktur í norðausturhorni brúar yfir Núpsvötn.
432	VR5176	Bolti í röri	63°57'17.7"	17°26'37.7"	52.375	Bolti í 1" röri.
433	VR5174	Bolti í röri	63°57'04.6"	17°25'24.2"	54.425	Bolti í 1" röri.
434	VR5172	Bolti í röri	63°56'50.0"	17°24'09.6"	55.297	Bolti í 1" röri.
436	VR15170	Bolti í röri	63°56'37.0"	17°22'59.5"	54.169	Bolti í 1" röri.
440	VR15160	Bolti í röri	63°56'15.0"	17°21'00.0"	53.073	Bolti í 1" röri.
441	VR5133	Bolti í röri	63°56'01.7"	17°20'21.8"	50.794	Bolti í 1" röri.
442	VR5129	Bolti í röri	63°56'02.3"	17°19'24.1"	51.130	Bolti í 1" röri.
443	VR15150	Bolti í röri	63°56'05.8"	17°18'25.8"	53.210	Bolti í 1" röri.
444	VR5127	Bolti í röri	63°56'09.2"	17°18'28.8"	53.437	Bolti í 1" röri.
445	VR5125	Bolti í röri	63°56'13.9"	17°17'05.8"	55.700	Bolti í 1" röri.
446	VR5123	Bolti í röri	63°56'25.5"	17°15'47.1"	57.693	Bolti í 1" röri.
447	VR5119	Bolti í röri	63°56'44.0"	17°14'37.7"	62.364	Bolti í 1" röri.
448	VR5117	Bolti í röri	63°56'59.4"	17°13'22.8"	67.967	Bolti í 1" röri.

Kort 11 Eldvatnstangi-Háalda



- ### Punktar
- Bolti
 - Bolti í steini
 - Bolti í röri
 - Skrúfa
 - Láréttur bolti
 - Stöpull
 - Polli
 - Kambstál



Fastmerki í Landshæðarneti

Nr	Nafn	Tegund	Breidd [N]	Lengd [V]	Hæð [m]	Punktlýsing
447	VR5119	Bolti í röri	63°56'44.0"	17°14'37.7"	62.364	Bolti í 1" röri.
448	VR5117	Bolti í röri	63°56'59.4"	17°13'22.8"	67.967	Bolti í 1" röri.
449	VR116	Bolti í röri	63°57'10.5"	17°12'44.9"	69.582	Bolti í 1" röri.
450	VR115	Bolti í röri	63°57'17.8"	17°12'16.7"	69.703	Bolti í 1" röri.
451	VR114	Bolti í röri	63°57'25.0"	17°11'51.0"	71.837	Bolti í 1" röri.
452	VR113	Bolti í röri	63°57'35.5"	17°11'14.0"	76.034	Bolti í 1" röri.
453	VR112	Bolti í röri	63°57'44.2"	17°10'43.9"	77.580	Bolti í 1" röri.
454	VR111	Bolti í röri	63°57'55.4"	17°09'57.9"	80.520	Bolti í 1" röri.
455	VR15110	Bolti í röri	63°57'59.3"	17°09'28.7"	78.510	Bolti í 1" röri.
456	VR107	Bolti í röri	63°58'05.2"	17°09'09.0"	80.799	Bolti í 1" röri.
457	VR106	Bolti í röri	63°58'11.3"	17°08'16.9"	80.895	Bolti í 1" röri.
458	VR105	Bolti í röri	63°58'15.6"	17°07'25.8"	80.112	Bolti í 1" röri.
459	VR104	Bolti í röri	63°58'22.0"	17°06'55.0"	80.458	Bolti í 1" röri.
460	VG975029	Bolti	63°58'20.8"	17°06'22.9"	79.151	Bolti á suðurenda steypis stöpuls undir miðri brú yfir Sæluhúsavatn.
461	VR29	Bolti í röri	63°58'24.3"	17°06'15.1"	79.308	Bolti í 1" röri.
462	VR28	Bolti í röri	63°58'27.5"	17°05'40.9"	78.334	Bolti í 1" röri.
463	VR27	Bolti í röri	63°58'29.3"	17°05'00.1"	76.377	Bolti í 1" röri.
464	VR26	Bolti í röri	63°58'31.8"	17°04'13.7"	73.075	Bolti í 1" röri.
465	VR25	Bolti í röri	63°58'30.6"	17°03'26.8"	70.629	Bolti í 1" röri.
466	VR24	Bolti í röri	63°58'31.4"	17°02'34.3"	70.057	Bolti í 1" röri.
467	VR23	Bolti í röri	63°58'33.5"	17°01'48.8"	69.366	Bolti í 1" röri.
468	VR22	Bolti í röri	63°58'30.1"	17°01'02.8"	73.988	Bolti í 1" röri.
469	VG975022	Bolti	63°58'30.0"	17°00'55.5"	74.548	Bolti í norðvesturhorni brúar yfir Skeiðará.
470	VG974101	Bolti	63°58'30.8"	16°59'50.6"	74.452	Bolti í norðausturhorni brúar yfir Skeiðará.
471	15017	Bolti í röri	63°58'34.1"	16°58'25.6"	66.863	Bolti í 1" röri.
472	10016	Bolti í röri	63°58'43.3"	16°57'58.7"	66.344	Bolti í 1" röri.
473	10015	Bolti í röri	63°58'58.0"	16°57'42.7"	68.511	Bolti í 1" röri.

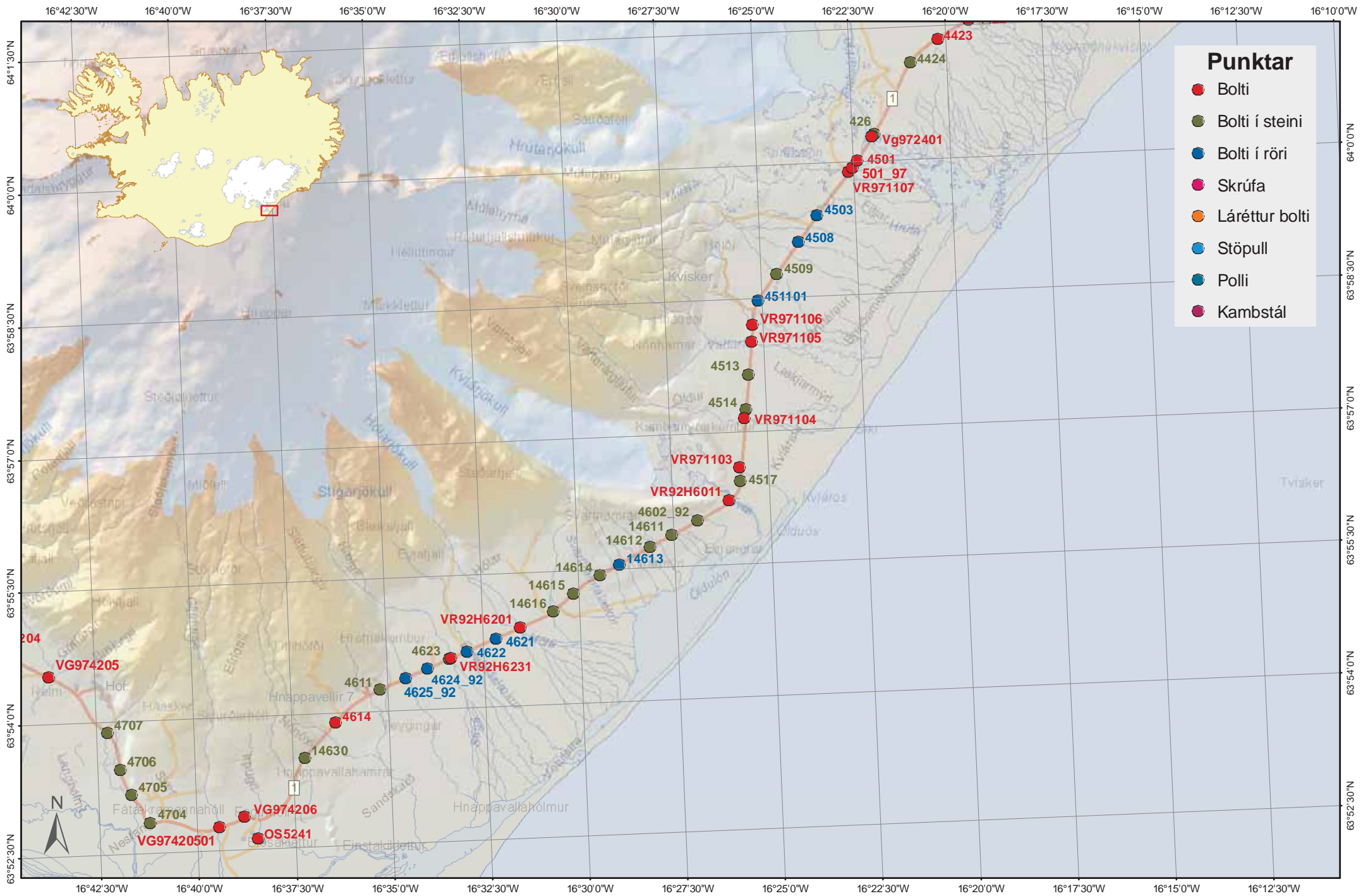
Kort 12 Háalda-Langhólmi

Fastmerki í Landshæðarneti

Nr	Nafn	Tegund	Breidd [N]	Lengd [V]	Hæð [m]	Punkt lýsing
476	VG973401	Bolti	64°00'04.3"	16°56'55.2"	77.473	Bolti í norðvesturhorni brúar yfir Heiðarlæk sem er 545 m sunnan afleggjara að Skaftafelli og 4335 m austan austurenda Skeiðarárbrúar.
479	VG973402	Bolti í steini	64°00'07.8"	16°55'13.4"	81.105	Bolti í stórum steini 28 m vestan Hringvegjar og 8 m vestan girðingar. Punkturinn er 1390 m suðaustan afleggjara að Skaftafelli og 1800 m norðvestan afleggjara að Hótel Skaftafelli (Freysnesi).
481	VG974102	Bolti	63°59'26.1"	16°53'44.7"	78.260	Bolti í norðvesturhorni á steiptum kanti áfyllingarkassa nr. 2 frá norðri fyrir eldsneyti við bensínstöð Shell í Freysnesi.
483	VG974103	Bolti	63°59'02.3"	16°52'26.0"	86.931	Bolti í norðvesturhorni brúar yfir Svínafellsá, 2.7 km suðaustan afleggjara að Hótel Skaftafelli.
487	OS7375	Bolti	63°57'43.4"	16°51'36.3"	79.080	Við Þjóðveg 1 um 2 km sunnan Svínafells. OS punktur á grónum grágrýtishól, 6 m í þvermál og 2 m að hæð, 13 m austan Hringvegjar. Punkturinn er 2.6 km sunnan brúar yfir Svínafellsá og 1.4 km norðan brúar yfir Virkisá. Akið Hringveg að afleggjara að Skaftafelli og áfram 7 km suðaustur eftir Hringvegi.
489	4819	Bolti	63°57'11.5"	16°51'03.6"	73.258	Bolti í steini um 40 m vestan Hringvegjar, ekki nothæfur.
490	4818	Bolti í steini	63°57'02.8"	16°50'01.2"	78.571	Bolti í steini á kjarrivöxnum hól 40 m vestan Hringvegjar og 210 m norðan brúar yfir Fjalljökulskvíslar.
491	VG974104	Bolti	63°57'00.0"	16°49'43.3"	76.554	Bolti í norðvesturhorni brúar yfir Fjalljökulskvísl. Punkturinn er 4.9 km sunnan brúar yfir Svínafellsá og 4.5 km vestan brúar yfir Kotá.
492	4817	Bolti í röri	63°56'54.8"	16°49'19.9"	80.071	3/4" rör án bolta 36 m austan Hringvegjar.
493	4816	Bolti í steini	63°56'48.1"	16°48'49.2"	84.005	Bolti í steini 18 m austan Hringvegjar, gamall farvegur 3 m norðan punkts.
494	4815	Bolti í steini	63°56'35.4"	16°48'02.3"	78.599	Bolti í steini 53 m austan Hringvegjar og 30 m norðan afleggjara að Sandfelli.
495	VG974201	Bolti	63°56'19.3"	16°47'45.3"	77.184	Bolti í steyptri undirstöðu veðurstöðvar Vegagerðarinnar 24 m vestan Hringvegjar og 2135 m sunnan Fjalljökulskvíslar.

Fastmerki í Landshæðarneti

Nr	Nafn	Tegund	Breidd [N]	Lengd [V]	Hæð [m]	Punktlýsing
498	4813	Bolti í röri	63°55'21.2"	16°47'13.7"	74.577	Bolti í 3/4" röri 50 m austan Hringvegjar.
499	VG974203	Bolti	63°55'13.0"	16°46'49.4"	73.699	Bolti í suðausturhorni brúar yfir Kotá.
500	4712	Bolti í steini	63°55'08.1"	16°46'15.7"	77.605	Bolti í steini um 520 m A brúar yfir Kotá og um 160 m N vegar.
501	VG974204	Bolti	63°55'01.7"	16°45'43.1"	68.168	Bolti í klöpp 10 m austan Hringvegjar. Punkturinn er 980 m sunnan brúar yfir Kotá og 1910 m norðan brúar yfir Hvalvörðugilslæk. Teinn og hæll.
502	100115	Óskilgreint	63°54'58.6"	16°45'33.3"	69.439	
504	4709	Óskilgreint	63°54'33.2"	16°43'46.4"	44.775	
505	VG974205	Bolti	63°54'32.2"	16°43'41.9"	44.240	Bolti í suðausturhorni brúar yfir Hvalvörðugilslæk.
508	4707	Bolti í steini	63°53'53.3"	16°42'14.7"	22.005	Bolti í steini um 179 m t.h. við stöð 5600.
509	4706	Bolti í steini	63°53'27.7"	16°41'56.3"	14.976	Bolti í jarðföstum steini 12 m austan Hringvegjar mitt á milli gamla og núverandi vegar. Grafa þurfti niður á punktinn í nyrsta af þremur steinum á skurðbakka í fláafæti. Punkturinn er 63 cm frá suðurbrún steins og 140 cm frá vesturbrún.
510	4705	Bolti í steini	63°53'10.3"	16°41'40.9"	15.232	Bolti í jarðföstum steini 48 m austan Hringvegjar. Stór áberandi steinn 20 m austan punkts.
512	4704	Bolti í steini	63°52'51.1"	16°41'13.7"	41.324	Bolti í jarðföstum steini efst á rana 15 m vestan gamla vegarins þar sem hann er hæstur, 85 m austan Hringvegjar. Punkturinn er austan og ofan beygju á Hringvegi og brattrar brekku áður en komið er á Fagurhólmeyri.



- ### Punktar
- Bolti
 - Bolti í steini
 - Bolti í röri
 - Skrúfa
 - Láréttur bolti
 - Stöpull
 - Polli
 - Kambstál

1:100 000



Kort 13 Grafargil - Fjallsárlón

Fastmerki í Landshæðarneti

Nr	Nafn	Tegund	Breidd [N]	Lengd [V]	Hæð [m]	Punktlýsing
505	VG974205	Bolti	63°54'32.2"	16°43'41.9"	44.240	Bolti í suðausturhorni brúar yfir Hvalvörðugilslæk.
508	4707	Bolti í steini	63°53'53.3"	16°42'14.7"	22.005	Bolti í steini um 179 m t.h. við stöð 5600.
509	4706	Bolti í steini	63°53'27.7"	16°41'56.3"	14.976	Bolti í jarðföstum steini 12 m austan Hringvegjar mitt á milli gamla og núverandi vegar. Grafa þurfti niður á punktinn í nyrsta af þremur steinum á skurðbakka í fláafæti. Punkturinn er 63 cm frá suðurbrún steins og 140 cm frá vesturbrún.
510	4705	Bolti í steini	63°53'10.3"	16°41'40.9"	15.232	Bolti í jarðföstum steini 48 m austan Hringvegjar. Stór áberandi steinn 20 m austan punkts.
512	4704	Bolti í steini	63°52'51.1"	16°41'13.7"	41.324	Bolti í jarðföstum steini efst á rana 15 m vestan gamla vegarins þar sem hann er hæstur, 85 m austan Hringvegjar. Punkturinn er austan og ofan beygju á Hringvegi og brattrar brekku áður en komið er á Fagurhólmsmýri.
514	VG97420501	Bolti	63°52'46.2"	16°39'26.6"	39.123	Bolti í suðausturhorni brúar yfir Gljúfursá.
515	VG974206	Bolti	63°52'52.8"	16°38'48.1"	43.796	Bolti í steiptum kassa fyrir eldsneytismóttöku vestan Kaupfélagsins á Fagurhólmsmýri, sunnan við þvottaplanið, 200 m vestan afleggjara að Fagurhólmsmýri.
517	OS5241	Bolti	63°52'37.6"	16°38'28.7"	29.559	Á Blesakletti við flugvöll á Fagurhólmsmýri. Bolti og skjöldur með áletrun. Merkið er í sléttri klöpp 7 m frá vesturbrún og um 60 m frá enda klettaranans. Gamall vegur liggur frá bæjunum niður á flugvöllinn skáhallt niður með vesturbrún Blesakletts. Akið að Fagurhólmsmýri í Örafasveit og að afleggjara á flugvöll skammt vestan bæjanna. Akið 1.4 km á flugvöllinn og að Blesakletti norðan hans. Beint framundan klettarananum er bensíndæla og í henni er þyngdarmælistöð.
518	14630	Bolti í steini	63°53'31.4"	16°37'11.7"	56.442	Bolti í steini á grýttu holti 320 m SA Hringvegjar og 170 m sunnan háspennulínu.
519	4614	Bolti	63°53'54.4"	16°36'22.2"	53.946	

Kort 13 Grafargil-Fjallsárlón

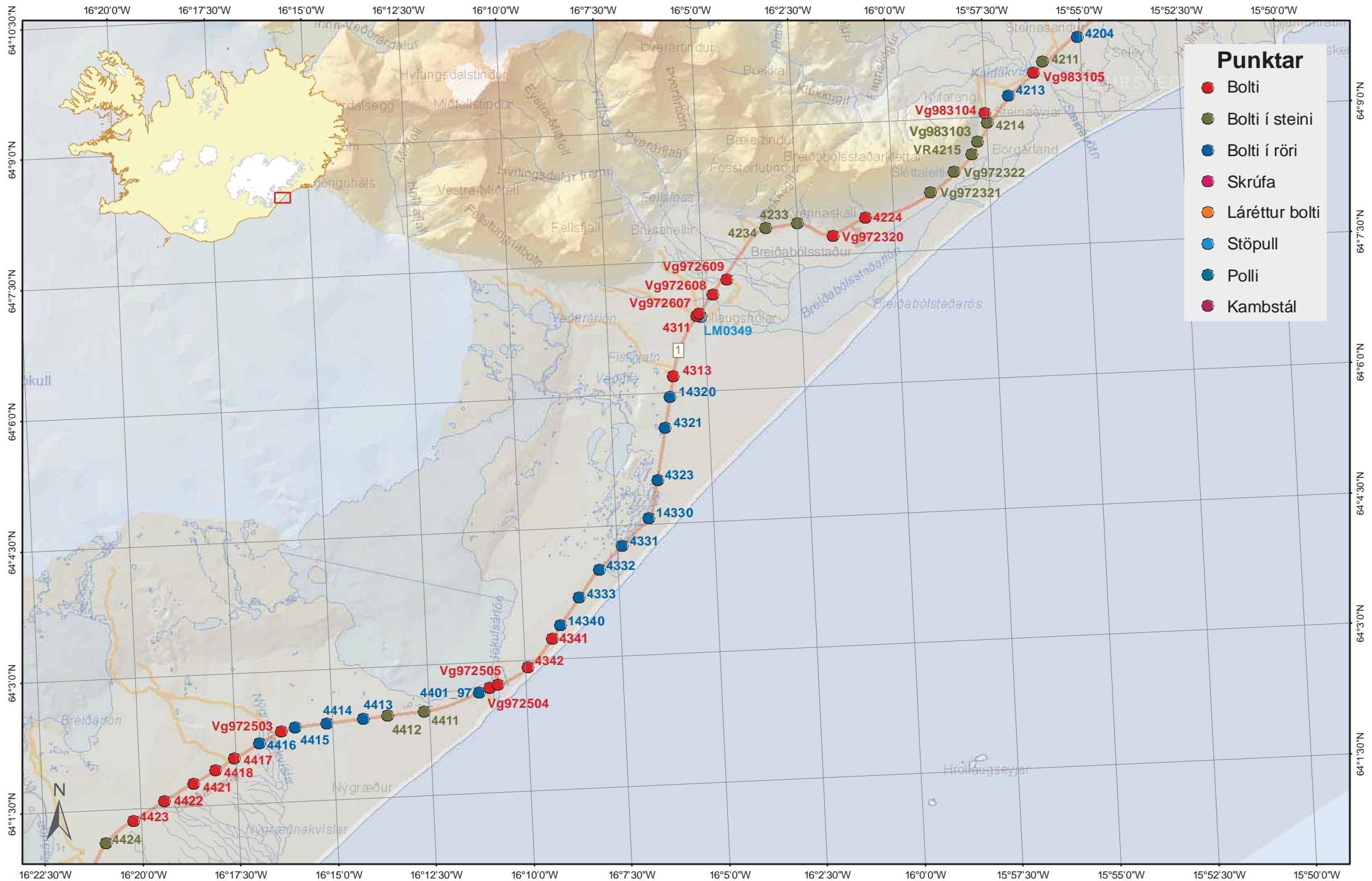
Fastmerki í Landshæðarneti

Nr	Nafn	Tegund	Breidd [N]	Lengd [V]	Hæð [m]	Punktlýsing
520	4611	Bolti í steini	63°54'15.5"	16°35'12.2"	37.883	Bolti í steini 65 m norðan Hringvegjar og 8 m sunnan austasta afleggjara að Hnappavöllum. Ekið er eftir afleggjara að Hnappavöllum 60 m og beygt til hægri og eknir 50 m.
521	4625	Bolti í röri	63°54'22.5"	16°34'32.4"	27.669	Bolti í 3/4" röri 47 m norðan Hringvegjar í grónu landi. Rör 5 cm.
522	4624	Bolti í röri	63°54'28.6"	16°33'58.2"	31.755	Bolti í 3/4" röri 100 m norðan Hringvegjar. Rör 5 cm.
523	4623	Bolti í steini	63°54'34.6"	16°33'24.1"	34.070	Bolti í steini á varnargarði vestari við Stígá, 90 m norðan Hringvegjar.
524	VR92H6231	Bolti	63°54'35.2"	16°33'21.3"	33.579	Bolti í norðausturvæng brúar yfir Stígá.
525	4622	Bolti í röri	63°54'39.2"	16°32'56.5"	33.002	Bolti í 3/4" röri 120 m norðan Hringvegjar. Rör 9 cm.
526	4621	Bolti í röri	63°54'47.1"	16°32'10.9"	32.700	Bolti í 3/4" röri 105 m norðan Hringvegjar. Rör 10 cm.
527	VR92H6201	Bolti	63°54'54.1"	16°31'33.1"	32.175	Bolti í norðausturvæng brúar yfir Hólaá.
528	14616	Bolti í steini	63°55'04.0"	16°30'41.1"	27.447	Bolti í steini 100 m sunnan Hringvegjar.
529	14615	Bolti í steini	63°55'15.5"	16°30'09.0"	37.111	Bolti í steini 37 m norðan Hringvegjar á smáhól.
530	14614	Bolti í steini	63°55'27.5"	16°29'26.6"	37.666	Bolti í steini 45 m sunnan Hringvegjar á litlum hól.
531	14613	Bolti í röri	63°55'34.4"	16°28'56.3"	47.328	30 m N vegar og um 2740 m V við Kvía.
532	14612	Bolti í steini	63°55'45.2"	16°28'07.9"	42.849	Bolti í steini 35 m sunnan Hringvegjar á gróðurmörkum holts.
533	14611	Bolti í steini	63°55'52.8"	16°27'34.3"	42.411	Bolti í steini 30 m sunnan Hringvegjar í slóða er liggur að háspennulínu.
534	4602	Bolti í steini	63°56'02.0"	16°26'53.1"	38.310	Bolti í steini 26 m sunnan Hringvegjar í slóða er liggur að háspennulínu.
535	VR92H6011	Bolti	63°56'15.0"	16°26'03.3"	22.871	Bolti í norðvesturvæng brúar yfir Kvía.
536	4517	Bolti í steini	63°56'27.7"	16°25'44.9"	24.168	Bolti í steini 50 m norðan Hringvegjar, 6 m austan efstu þúfu á hrygg.
537	VR971103	Bolti	63°56'36.7"	16°25'45.8"	17.279	Bolti í suðurenda gamals steypis ræsis 45 m norðan Hringvegjar. Punkturinn er 720 m austan Kvíar og 6950 m vestan Hrútár.
538	VR971104	Bolti	63°57'10.3"	16°25'35.1"	24.406	Bolti í suðurenda gamals steypis ræsis 30 m norðan Hringvegjar. Punkturinn 1800 m austan Kvíar og 5850 m vestan Hrútár.

Kort 13 Grafargil-Fjallsárlón

Fastmerki í Landshæðarneti

Nr	Nafn	Tegund	Breidd [N]	Lengd [V]	Hæð [m]	Punktlýsing
539	4514	Bolti í steini	63°57'16.3"	16°25'31.6"	24.745	Bolti í steini 38 m sunnan Hringvegjar.
540	4513	Bolti í steini	63°57'39.2"	16°25'25.3"	18.790	Bolti í steini 23 m sunnan Hringvegjar.
541	VR971105	Bolti	63°58'01.7"	16°25'19.0"	16.135	Bolti í norðausturhorni brúar yfir Vattará ca. 800 m vestan afleggjara að Kvískerjum.
542	VR971106	Bolti	63°58'13.2"	16°25'15.9"	14.349	Bolti í norðausturvæng brúar yfir læk ca. 450 m vestan afleggjara að Kvískerjum, 340 m austan Vattará. Ómerktur.
543	451101	Bolti í röri	63°58'29.3"	16°25'06.8"	15.978	Bolti í 3/4" röri 35m norðan Hringvegjar, 9 m sunnan girðingarhorns á garði. Rör 2 cm.
544	4509	Bolti í steini	63°58'47.2"	16°24'36.4"	20.572	Bolti í steini 75 m norðan Hringvegjar.
545	4508	Bolti í röri	63°59'08.1"	16°24'00.5"	20.466	Bolti í 3/4" röri 100 m norðan Hringvegjar. Rör 4 cm.
546	4503	Bolti í röri	63°59'25.9"	16°23'29.7"	16.174	Bolti í 3/4" röri 20 m sunnan Hringvegjar. Rör 4 cm.
548	VR971107	Bolti	63°59'54.1"	16°22'38.2"	14.230	Bolti í norðausturvæng brúar yfir Hrúta. Ómerktur.
549	501	Bolti	63°59'57.0"	16°22'32.7"	13.235	
550	4501	Bolti	64°00'01.6"	16°22'24.8"	9.753	Bolti í norðausturvæng brúar yfir Hrúta. Ómerktur.
551	Vg972401	Bolti	64°00'17.6"	16°22'00.3"	9.207	Bolti í norðausturvæng brúar yfir Fjallsá. Ómerktur.
552	426	Bolti í steini	64°00'19.2"	16°21'56.8"	8.283	Bolti í steini 20 m sunnan Hringvegjar og 140 m austan brúar yfir Fjallsá.
555	4424	Bolti í steini	64°01'06.9"	16°20'55.2"	14.090	Bolti í steini 115 m sunnan Hringvegjar.
556	4423	Bolti	64°01'21.7"	16°20'12.1"	17.668	



Fastmerki í Landshæðarneti

Nr	Nafn	Tegund	Breidd [N]	Lengd [V]	Hæð [m]	Punktlýsing
555	4424	Bolti í steini	64°01'06.9"	16°20'55.2"	14.090	Bolti í steini 115 m sunnan Hringveggar.
556	4423	Bolti	64°01'21.7"	16°20'12.1"	17.668	
557	4422	Bolti	64°01'34.3"	16°19'22.8"	14.762	
558	4421	Bolti	64°01'45.6"	16°18'37.4"	12.860	
559	4418	Bolti	64°01'54.4"	16°18'02.3"	10.152	
560	4417	Bolti	64°02'01.8"	16°17'32.4"	10.035	
561	4416	Bolti í röri	64°02'11.7"	16°16'53.3"	11.429	
562	Vg972503	Bolti	64°02'19.1"	16°16'19.0"	9.881	Bolti í suðvesturhorni ræsis yfir Breiðá. Punkturinn er 4620 m vestan miðju brúar yfir Jökulsá á Breiðamerkursandi og 6200 m austan brúar yfir Fjallsá. Ómerktur.
563	4415	Bolti í röri	64°02'21.5"	16°15'57.9"	10.370	Bolti í 3/4" röri 60 m sunnan Hringveggar. 300 m austan Nýgræðukvíslar.
564	4414	Bolti í röri	64°02'23.5"	16°15'08.5"	13.239	Bolti í 3/4" röri 130 m sunnan Hringveggar. 970 m austan Nýgræðukvíslar.
565	4413	Bolti í röri	64°02'25.6"	16°14'11.7"	18.013	Bolti í 3/4" röri sunnan Hringveggar. Rör 2 cm.
566	4412	Bolti í steini	64°02'26.9"	16°13'34.9"	17.095	Bolti í steini 48 m sunnan Hringveggar.
567	4411	Bolti í steini	64°02'28.9"	16°12'38.5"	14.191	Bolti í 3/4" röri 98 m sunnan Hringveggar. Rör 5 cm.
569	4401	Bolti í röri	64°02'40.1"	16°11'11.7"	8.671	Bolti í 3/4" röri 65 m sunnan Hringveggar. 240 m vestan brúar yfir Lónið.
570	Vg972504	Bolti	64°02'43.1"	16°10'55.5"	7.923	Bolti í steiptum vegg er umlykur norðvestur akkerisfestingu brúar yfir Jökulsá á Breiðamerkursandi. Ómerktur.
571	Vg972505	Bolti	64°02'45.2"	16°10'42.7"	8.020	Bolti í steiptum vegg er umlykur norðaustur akkerisfestingu brúar yfir Jökulsá á Breiðamerkursandi. Ómerktur.
572	4342	Bolti	64°02'55.9"	16°09'55.9"	13.198	
573	4341	Bolti	64°03'15.2"	16°09'16.6"	14.552	

Kort 14 Breiðarárlón-Kaldakvísl

Fastmerki í Landshæðarneti

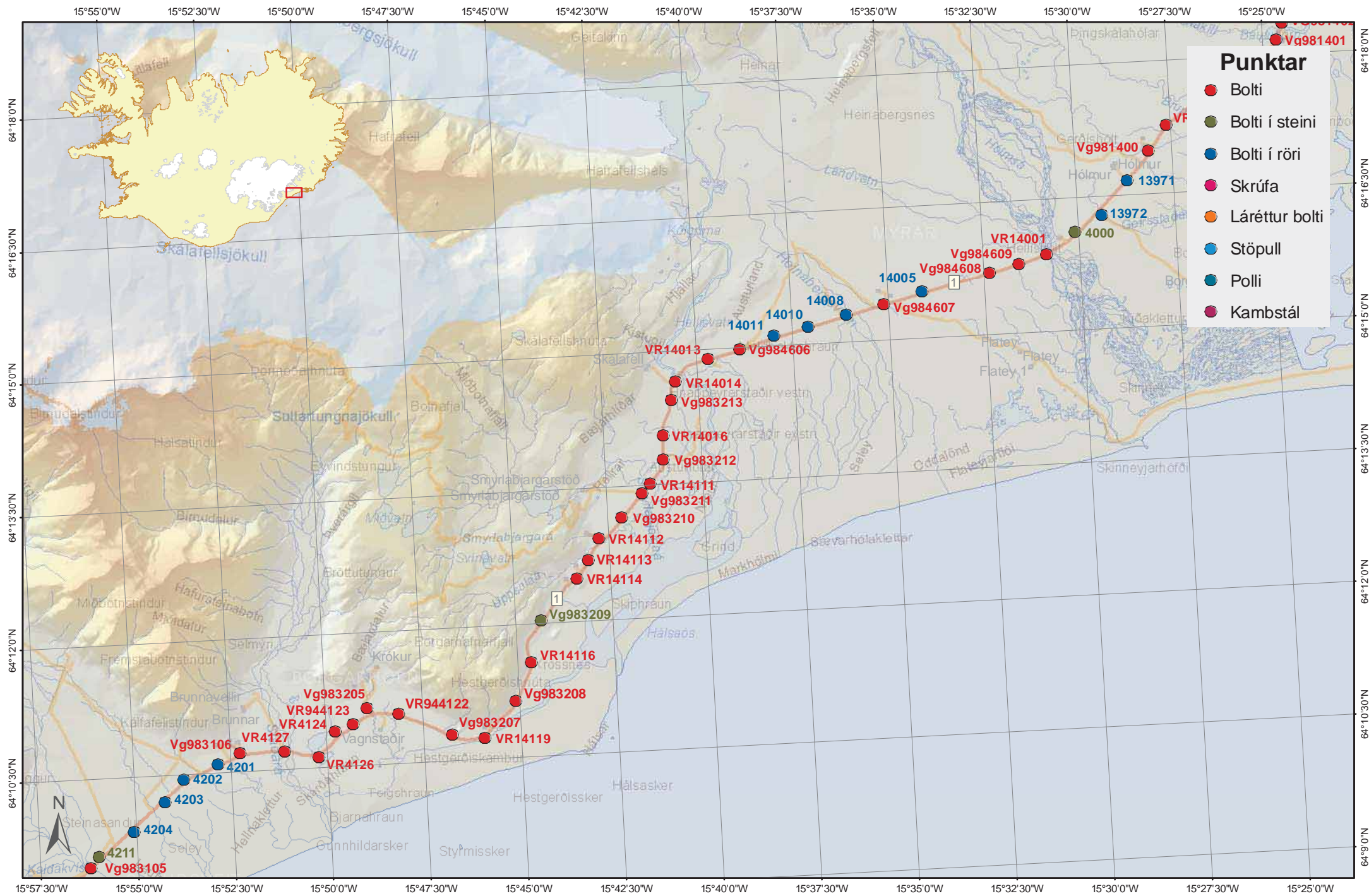
Nr	Nafn	Tegund	Breidd [N]	Lengd [V]	Hæð [m]	Punkt lýsing
574	14340	Bolti í röri	64°03'24.1"	16°09'02.2"	14.039	Bolti í ½" röri á Breiðamerkursandi 60 m norðan Hringvegjar og 1820 m austan eystri enda brúar yfir Jökulsá á Breiðamerkursandi. Punkturinn er 15 m sunnan gamla vegarins í sléttum grónum mel.
575	4333	Bolti í röri	64°03'42.5"	16°08'32.2"	10.312	Bolti í ¾" röri 65 m norðan Hringvegjar. Rör 2 cm.
576	4332	Bolti í röri	64°04'01.4"	16°07'59.1"	7.428	Bolti í ¾" röri 53 m norðan Hringvegjar. Rör 0 cm.
577	4331	Bolti í röri	64°04'16.9"	16°07'22.1"	10.596	Bolti í ¾" röri á hól við háspennustaur norðan Hringvegjar.
578	14330	Bolti í röri	64°04'35.1"	16°06'39.1"	10.783	Bolti í ½" röri á hól ca. 30 m norðan Hringvegjar. Punkturinn er 900 m austan farvegjar "Stemmu". 7 m norðan punktsins er einþátta háspennulína og sunnan Hringvegjar er brot á byggðalínu (þristæða).
579	4323	Bolti í röri	64°05'01.1"	16°06'23.2"	8.262	Bolti í ¾" röri 28 m sunnan Hringvegjar. Rör 16 cm.
581	4321	Bolti í röri	64°05'36.9"	16°06'07.1"	13.355	Bolti í ¾" röri 25 m sunnan Hringvegjar. Rör 5 cm.
582	14320	Bolti í röri	64°05'57.8"	16°05'57.8"	19.097	Bolti í 1" röri 12 m norðan girðingar og 35 m sunnan Hringvegjar.
583	4313	Bolti	64°06'11.9"	16°05'51.3"	15.076	
585	4311	Bolti	64°06'52.9"	16°05'10.5"	12.983	Bolti í klöpp 50 m norðan Hringvegjar slóða, 4 m sunnan áberandi klappar. Beint norður af grunnstöðvarpunkti við Staðará.
8016	LM0349	Stöpull	64°06'52.5"	16°05'05.2"	15.495	Við Hringveginn 400 m suðvestan brúar á Fellsá í Suðursveit. Landmælingastöpull vestast á lágum klettum um 400 m suðvestan brúar á Fellsá og 60 m sunnan Hringvegjarins. Klettarnir eru 4 m að hæð og enda 5 m vestan punktsins og vegur liggur frá þjóðveginum vestan kletta og suður fyrir þá. Hægt er að hafa bíl 15 m sunnan við punktinn. Borgarhafnarhreppur lét reisa stöpulinn.
586	Vg972607	Bolti	64°06'54.4"	16°05'06.4"	12.461	Bolti í litlum klapparhól 21 m sunnan Hringvegjar, 370 m vestan Fellsár. Teinn og hæll. GPS punktur LMÍ.
587	Vg972608	Bolti	64°07'07.2"	16°04'44.8"	12.059	Bolti efst í hallandi en sléttri klöpp 20 m sunnan Hringvegjar, 75 m austan eystri enda brúar yfir Fellsá.
588	Vg972609	Bolti	64°07'16.9"	16°04'21.5"	11.135	Bolti norðantil í klapparhól 90 m sunnan Hringvegjar vestan slóða er liggur að námu, 520 m austan Fellsár og 1320 m vestan eystri afleggjara að Reynivöllum. Teinn og hæll.

Fastmerki í Landshæðarneti

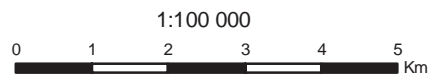
Nr	Nafn	Tegund	Breidd [N]	Lengd [V]	Hæð [m]	Punktlýsing
591	4234	Bolti í steini	64°07'51.5"	16°03'17.9"	32.990	Steinn 20 m ofan við veg, upp í hlið, 150 m austan við afleggjara að Reynivöllum
592	4233	Bolti í steini	64°07'53.7"	16°02'28.6"	28.586	Stór steinn 20 m ofan við veg, upp í hlið, 3 m norðan við gamlan veg.
593	Vg972320	Bolti	64°07'43.8"	16°01'34.7"	23.514	Bolti vestast í klapparholti 75 m sunnan Hringvegjar. Ekinn er slóði niður að minkabúi. Slóðinn er 1590 m austan eystri afleggjara að Reynivöllum og 395 m vestan afleggjara að Hala. Teinn og hæll.
594	4224	Bolti	64°07'55.2"	16°00'43.0"	28.567	Steinn 20 m ofan við veg, uppi í brekku, skammt austan við Gerði.
596	Vg972321	Bolti í steini	64°08'10.6"	15°59'01.9"	23.510	Bolti í jarðföstum steini 15 m norðan Hringvegjar. Punkturinn er 1855 m austan afleggjara að Hala og 3470 m vestan brúar yfir Steinavötn. Teinn og hæll.
597	Vg972322	Bolti í steini	64°08'24.0"	15°58'23.4"	15.355	Bolti í jarðföstum steini 10 m norðan Hringvegjar við norðurenda ræsis. Punkturinn er 2525 m austan afleggjara að Hala og 2750 m vestan brúar yfir Steinavötn. Teinn og hæll.
598	VR4215	Bolti í steini	64°08'35.4"	15°57'54.5"	3.091	Bolti í flötum jarðföstum steini 15 m sunnan Hringvegjar. Punkturinn er 3055 m austan afleggjara að Hala og 2220 m vestan brúar yfir Steinavötn. Teinn og hæll.
599	Vg983103	Bolti í steini	64°08'43.9"	15°57'45.5"	7.087	Bolti í jarðföstum steini 15 m norðan Hringvegjar, skammt sunnan gamla tófta. Punkturinn er 3355 m austan afleggjara að Hala og 1920 m vestan brúar yfir Steinavötn. Teinn og hæll.
600	4214	Bolti í steini	64°08'57.0"	15°57'29.5"	12.613	Bolti í steini, 50 m norðan Hringvegjar, undir rafmagnslínu.
601	Vg983104	Bolti	64°09'03.6"	15°57'31.7"	16.643	Bolti vestarlega á klapparhrygg 200 m norðan Hringvegjar. Punkturinn er 40 m austan afleggjara að sumarbústað í Steinadal. Slóði að punkti er 3930 m austan afleggjara að Hala og 1345 m vestan brúar yfir Steinavötn. Teinn og hæll. GPS punktur LMÍ.
602	4213	Bolti í röri	64°09'14.9"	15°56'54.2"	16.087	Bolti í 1/2" röri 20 m norðan Hringvegjar í mel, 10 m austan við girðingu. Rör 1 cm.
603	Vg983105	Bolti	64°09'30.0"	15°56'13.5"	17.354	Bolti í norðvesturvæng brúar yfir Steinavötn.

Fastmerki í Landshæðarneti

Nr	Nafn	Tegund	Breidd [N]	Lengd [V]	Hæð [m]	Punktlýsing
604	4211	Bolti í steini	64°09'37.3"	15°55'59.6"	16.577	Bolti í steini á norðurbrún varnargarðs 35 m norðan Hringvegjar, 190 m austan brúar yfir Steinavötn.
605	4204	Bolti í röri	64°09'52.8"	15°55'03.8"	15.963	Bolti í 1/2" röri 70 m sunnan Hringvegjar, mitt á milli flugbrautar og línuvegs (kriuvarp). Rör 0 cm.



- ### Punktar
- Bolti
 - Bolti í steini
 - Bolti í röri
 - Skrúfa
 - Láréttur bolti
 - Stöpull
 - Polli
 - Kambstál



1:100 000

Fastmerki í Landshæðarneti

Nr	Nafn	Tegund	Breidd [N]	Lengd [V]	Hæð [m]	Punkt lýsing
603	Vg983105	Bolti	64°09'30.0"	15°56'13.5"	17.354	Bolti í norðvesturvæng brúar yfir Steinavötn.
604	4211	Bolti í steini	64°09'37.3"	15°55'59.6"	16.577	Bolti í steini á norðurbrún varnargarðs 35 m norðan Hringvegjar, 190 m austan brúar yfir Steinavötn.
605	4204	Bolti í röri	64°09'52.8"	15°55'03.8"	15.963	Bolti í 1/2" röri 70 m sunnan Hringvegjar, mitt á milli flugbrautar og línuvegs (kriuvarp). Rör 0 cm.
606	4203	Bolti í röri	64°10'12.2"	15°54'14.3"	18.088	Bolti í 1/2" röri 30 m sunnan Hringvegjar, við hlið línuvegs, rétt við slóða út af vegi. Rör 1 cm.
607	4202	Bolti í röri	64°10'26.7"	15°53'43.4"	18.944	Bolti í 1/2" röri, 30 m norðan Hringvegjar í mel, við kartöfluskíka. Rör 2 cm.
608	4201	Bolti í röri	64°10'36.4"	15°52'50.4"	13.763	Bolti í 1/2" röri 20 m norðan Hringvegjar, 1.5 m vestan við skurð, á bakknum. Rör 5 cm.
609	Vg983106	Bolti	64°10'43.3"	15°52'15.8"	15.677	Bolti í klöpp. Punkturinn er við afleggjara að prestsetrinu á Kálfafellsstað, 60 m norðan Hringvegjar og 5 m vestan afleggjarans.
610	VR4127	Bolti	64°10'43.0"	15°51'06.2"	14.874	Bolti í klapparhól á vesturbakka Staðará ca. 15 m S vegar.
611	VR4126	Bolti	64°10'37.7"	15°50'13.6"	15.648	Bolti í klöpp, ca. 33 m S vegar. 12850 m V eystri enda Kolgrímubrúar (10 m S raflínu, mitt á milli Skarðahraunstjarnar og veglínu) og 740 m austan brúar yfir Staðará.
612	VR4124	Bolti	64°10'54.8"	15°49'47.0"	16.338	Bolti í klöpp, ca. 120 m N vegar. 12300 m V eystri enda Kolgrímubrúar.
613	VR944123	Bolti	64°10'59.0"	15°49'18.8"	16.239	Bolti í klapparholti 15 m sunnan Hringvegjar og 1700 m austan brúar yfir Staðará og 8.0 km vestan afleggjara að Smyrlabjörgum.
614	Vg983205	Bolti	64°11'09.3"	15°48'56.7"	10.517	Bolti vestast í klapparholti 35 m norðan Hringvegjar og 8 m austan afleggjara að Borgarhöfn. Teinn og hæll.
615	VR944122	Bolti	64°11'04.7"	15°48'07.9"	10.929	Bolti vestarlega í klapparholti 7 m norðan Hringvegjar. Punkturinn er 2735 m austan brúar yfir Staðará og 7.0 km vestan afleggjara að Smyrlabjörgum.
619	Vg983207	Bolti	64°10'48.8"	15°46'47.1"	13.521	Bolti í klöpp 25 m austan Hringvegjar og 6 m sunnan afleggjara að endurvarpsstöð Landssímans. Punkturinn er 3990 m austan brúar yfir Staðará og 5730 m vestan afleggjara að Smyrlabjörgum.

Fastmerki í Landshæðarneti

Nr	Nafn	Tegund	Breidd [N]	Lengd [V]	Hæð [m]	Punkt lýsing
620	VR14119	Bolti	64°10'45.2"	15°45'56.9"	9.628	Bolti í klöpp 30 m sunnan Hringvegjar og 5 m austan tvístæðu. Punkturinn er 690 m austan afleggjara að endurvarpsstöð Landssímans og 5040 m vestan afleggjara að Smyrlabjörgum.
622	Vg983208	Bolti	64°11'09.1"	15°45'06.7"	10.746	Bolti í klöpp undir háspennulínu 15 m norðan Hringvegjar. Punkturinn er 1690 m austan afleggjara að endurvarpsstöð Landssímans og 4040 m vestan afleggjara að Smyrlabjörgum. Teinn og hæll.
624	VR14116	Bolti	64°11'34.9"	15°44'39.2"	24.612	Bolti í klapparhól 15 m austan Hringvegjar. Punkturinn er 2590 m austan afleggjara að endurvarpsstöð Landssímans og 3140 m vestan afleggjara að Smyrlabjörgum.
626	Vg983209	Bolti í steini	64°12'02.8"	15°44'22.0"	36.201	Bolti í jarðföstum steini 20 m norðan Hringvegjar. Punkturinn er 3580 m austan afleggjara að endurvarpsstöð Landssímans og 2150 m vestan afleggjara að Smyrlabjörgum. Teinn og hæll.
628	VR14114	Bolti	64°12'29.9"	15°43'23.0"	40.989	Bolti í klöpp 35 m sunnan Hringvegjar, 120 m austan afleggjara að Sunnuhlíð og 150 m vestan við heimreið að Uppsölum.
629	VR14113	Bolti	64°12'42.5"	15°43'04.1"	33.577	Bolti í klöpp 5 m norðan Hringvegjar 585 m austan afleggjara að Sunnuhlíð.
630	VR14112	Bolti	64°12'56.8"	15°42'45.6"	8.802	Bolti í klöpp ca 100 m upp með heimreið til Smyrlabjarga og ca 15 m austan hennar.
631	Vg983210	Bolti	64°13'10.3"	15°42'08.4"	18.771	Bolti í klöpp 10 m norðan Hringvegjar og 3 m norðan girðingar. Punkturinn er 645 m austan afleggjara að Smyrlabjörgum og 1575 m vestan brúar yfir Smyrlabjargará. Teinn og hæll.
632	Vg983211	Bolti	64°13'25.6"	15°41'35.9"	18.811	Bolti í klöpp 7 m sunnan Hringvegjar og 30 m vestan afleggjara að Jöklaseli. Teinn og hæll. GPS punktur LMÍ.
633	VR14111	Bolti	64°13'32.0"	15°41'22.0"	18.454	Bolti í klöpp á holti 20 m sunnan Hringvegjar. Punkturinn er 1570 m austan afleggjara að Smyrlabjörgum og 650 m vestan brúar yfir Smyrlabjargará.
634	Vg983212	Bolti	64°13'47.7"	15°41'00.5"	9.323	Bolti í klöpp 15 m vestan Hringvegjar, 60 m sunnan brúar yfir Smyrlabjargará og 2160 m austan afleggjara að Smyrlabjörgum.

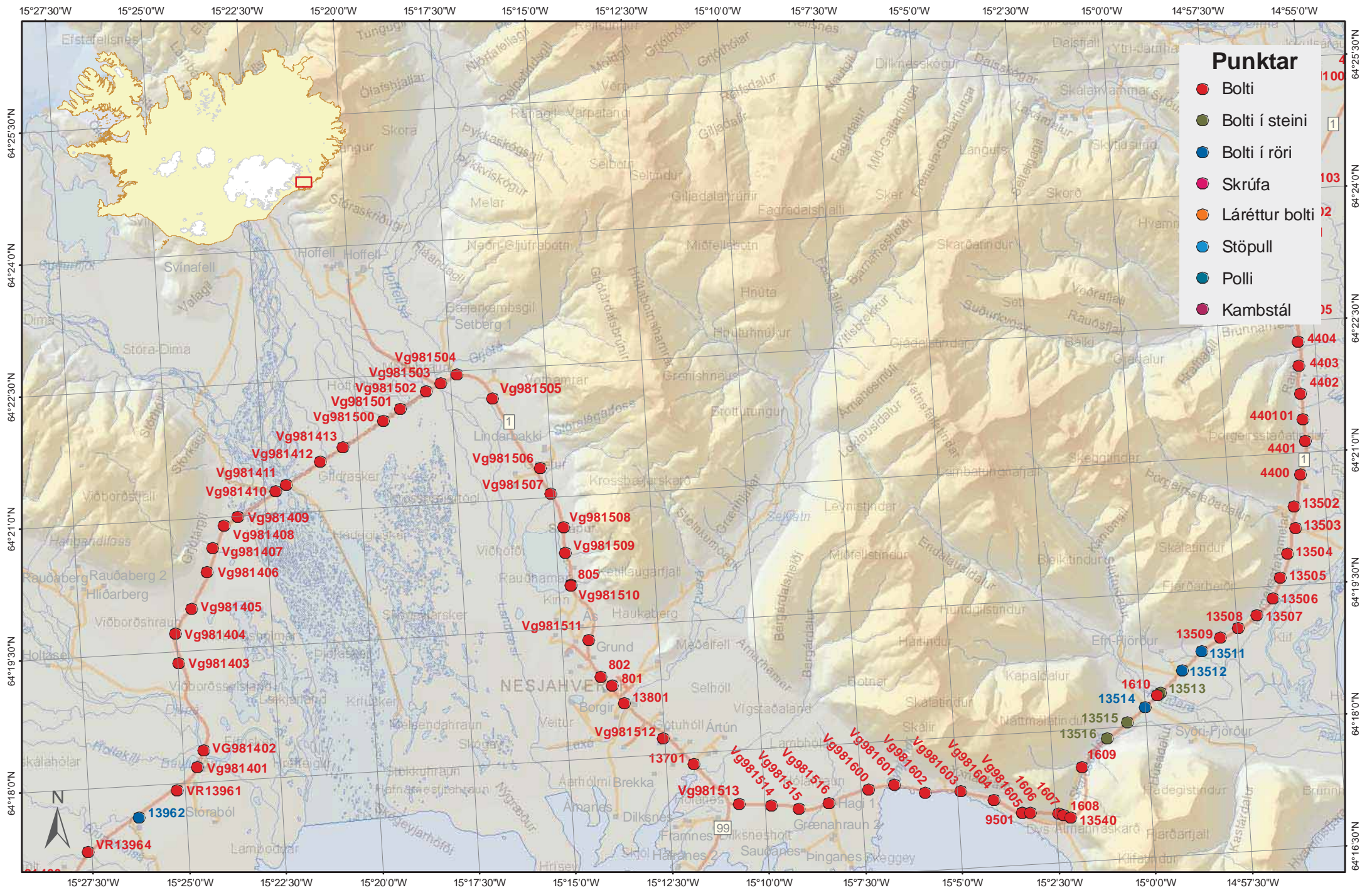
Fastmerki í Landshæðarneti

Nr	Nafn	Tegund	Breidd [N]	Lengd [V]	Hæð [m]	Punkt lýsing
635	VR14016	Bolti	64°14'04.1"	15°40'58.5"	13.686	Bolti í klöpp vestast á klettarana 435 m norðan brúar yfir Smyrlabjagará og 15 m austan Hringvegur. Punkturinn er 1195 m vestan afleggjara að Skálafelli.
636	Vg983213	Bolti	64°14'28.2"	15°40'43.2"	17.824	Bolti í klöpp 8 m sunnan Hringvegur, 1245 m austan brúar yfir Smyrlabjagará, og 385 m vestan afleggjara að Skálafelli.
637	VR14014	Bolti	64°14'40.3"	15°40'35.1"	24.301	Bolti í klöpp 35 m sunnan Hringvegur á móts við minnismerki Jóns Eiríkssonar Konferensráð. Punkturinn er 25 m austan afleggjara að Skálafelli og 220 m vestan brúar yfir Kolgrímu.
638	VR14013	Bolti	64°14'54.9"	15°39'43.1"	14.033	Bolti í klöpp 10 m norðan Hringvegur, 670 m austan brúar yfir Kolgrímu og 3975 m vestan afleggjara að Flatey á Mýrum.
639	Vg984606	Bolti	64°15'00.1"	15°38'52.8"	15.884	Bolti vestast á klapparholti 10 m sunnan Hringvegur, 1370 m austan brúar yfir Kolgrímu og 3275 m vestan afleggjara að Flatey á Mýrum.
640	14011	Bolti í röri	64°15'08.1"	15°37'58.9"	20.239	Bolti í 1/2" röri 50 m norðan Hringvegur. Rör 9 cm.
641	14010	Bolti í röri	64°15'13.0"	15°37'06.3"	23.184	Bolti í 1" röri, 25 m norðan Hringvegur. Rör 8 cm.
642	14008	Bolti í röri	64°15'19.6"	15°36'05.9"	21.971	Bolti í 1" röri, 25 m norðan Hringvegur í mel. Rör 7 cm.
643	Vg984607	Bolti	64°15'25.2"	15°35'07.6"	18.947	Bolti í norðausturhorni á steyptu ræsi. Punkturinn er 4545 m 1450 m austan brúar yfir Kolgrímu og 3195 m vestan afleggjara að Flatey á Mýrum. GPS punktur LMÍ.
644	14005	Bolti í röri	64°15'32.6"	15°34'06.8"	16.229	Bolti í 1" röri, 3 m sunnan girðingar og 25 m norðan Hringvegur.
646	Vg984608	Bolti	64°15'42.9"	15°32'21.3"	10.932	Bolti í suðausturhorni á gömlu steyptu ræsi 2235 m austan afleggjara að Flatey á Mýrum og 1360 m vestan brúar yfir Hólmsá.
647	Vg984609	Bolti	64°15'47.9"	15°31'35.8"	9.260	Bolti í suðausturhorni á gömlu steyptu ræsi 2880 m austan afleggjara að Flatey á Mýrum og 715 m vestan brúar yfir Hólmsá.
648	VR14001	Bolti	64°15'53.6"	15°30'51.6"	11.524	Bolti í klöpp 10 m sunnan Hringvegur og 95 m vestan brúar yfir Hólmsá. Punkturinn er 3500 m austan afl. að Flatey á Mýrum.
649	4000	Bolti í steini	64°16'07.4"	15°30'06.2"	8.538	Bolti í steini 35 m norðan Hringvegur, við brekkurætur, 80 m vestanslóða.

Kort 15 Kaldakvísl-Hólmur

Fastmerki í Landshæðarneti

Nr	Nafn	Tegund	Breidd [N]	Lengd [V]	Hæð [m]	Punkt lýsing
650	13972	Bolti í röri	64°16'18.0"	15°29'23.5"	7.026	Bolti í 1/2" röri 20 m vestan afleggjara að Nýpugörðum/Borgum, 120 m sunnan Hringvegjar og 1 m austan girðingar. Punkturinn er 4570 m vestan við heimreið að Holtahólum.
651	13971	Bolti í röri	64°16'40.5"	15°28'41.0"	6.738	Bolti í 1/2" röri í móa neðan Hólms ca. 25 m sunnan Hringvegjar, 3665 m V við heimreið að Holtahólum.
652	Vg981400	Bolti	64°17'00.0"	15°28'05.7"	8.667	Bolti í klöpp 15 m ofan vegar, 100 m. Við heimreið Lambleksstaða.
653	VR13964	Bolti	64°17'17.0"	15°27'36.1"	5.190	Bolti í gömlu steypu ræsi 15 m norðan Hringvegjar. Punkturinn er 540 m austan afleggjara að Lambleksstöðum og 2490 m vestan afleggjara að Hólabrekku.



- Punktar**
- Bolti
 - Bolti í steini
 - Bolti í röri
 - Skrúfa
 - Láréttur bolti
 - Stöpull
 - Polli
 - Kambstál



Fastmerki í Landshæðarneti

Nr	Nafn	Tegund	Breidd [N]	Lengd [V]	Hæð [m]	Punkt lýsing
653	VR13964	Bolti	64°17'17.0"	15°27'36.1"	5.190	Bolti í gömlu steyptu ræsi 15 m norðan Hringvegjar. Punkturinn er 540 m austan afleggjara að Lambleksstöðum og 2490 m vestan afleggjara að Hólabrekku.
655	13962	Bolti í röri	64°17'38.4"	15°26'14.3"	4.804	1" rör 10 m A vegar að Brunnhólskirkju, 100 m frá Þjóðvegi.
657	VR13961	Bolti	64°17'55.4"	15°25'12.5"	9.352	Bolti í klapparholti við Hólabrekku. Ekið er niður afleggjara að Hólabrekku (hótel) þar er beygt til hægri, eknir 60 m meðfram klapparholti á vinstri hönd að beygju til vinstri. 20 m norðan við þessa beygju er punkturinn.
658	Vg981401	Bolti	64°18'10.3"	15°24'39.1"	8.092	Bolti í klöpp 10 m sunnan Hringvegjar og 20 m vestan afleggjara að Tjörn. Teinn og hæll.
659	VG981402	Bolti	64°18'21.8"	15°24'28.4"	5.052	Bolti í norðvesturvæng brúar yfir Holtakíl.
662	Vg981403	Bolti	64°19'22.0"	15°24'59.1"	3.752	Bolti í klöpp 100 m ofan/vestan vegar, við hlið slóða hjá „byggðasafni“, til móts við eyðibýlið Viðborðsseli hið eldra.
663	Vg981404	Bolti	64°19'42.7"	15°25'01.5"	7.699	Bolti utan í klettavegg 4 m norðan Hringvegjar. Vestan punktsins er slóði. Punkturinn er 2685 m austan brúar yfir Holtakíl og 75 m vestan afleggjara að Viðborðsseli.
664	Vg981405	Bolti	64°19'58.9"	15°24'33.5"	19.087	Bolti í klöpp 18 m sunnan Hringvegjar. Punkturinn er 560 m austan afleggjara að Viðborðsseli og 3205 m vestan vestari enda brúar yfir Hornafjarðarfjót.
665	Vg981406	Bolti	64°20'23.6"	15°24'06.7"	26.849	Bolti í stökum klapparhól 40 m norðan Hringvegjar. Punkturinn er 1410 m austan afleggjara að Viðborðsseli og 2355 m vestan vestari enda brúar yfir Hornafjarðarfjót.
666	Vg981407	Bolti	64°20'39.7"	15°23'56.3"	24.286	Bolti í klöpp 100 m ofan vegar, við fallega hlaðinn varnargarð.
667	Vg981408	Bolti	64°20'54.3"	15°23'36.2"	10.104	Bolti í klöpp 20 m norðan Hringvegjar á móts við Viðborðshraun (eyðibýli). Punkturinn er 2440 m austan afleggjara að Viðborðsseli og 1325 m vestan vestari enda brúar yfir Hornafjarðarfjót. Austan punktsins eru tóftir. Teinn og hæll.
668	Vg981409	Bolti	64°21'00.0"	15°23'13.6"	4.665	Bolti í norðausturhorni í gömlu steyptu ræsi. Punkturinn er 2800 m austan afleggjara að Viðborðsseli og 965 m vestan vestari enda brúar yfir Hornafjarðarfjót.

Kort 16 Stóraból-Þorgeirsstaðatindur

Fastmerki í Landshæðarneti

Nr	Nafn	Tegund	Breidd [N]	Lengd [V]	Hæð [m]	Punkt lýsing
668	Vg981409	Bolti	64°21'00.0"	15°23'13.6"	4.665	Bolti í norðausturhorni í gömlu steypu ræsi. Punkturinn er 2800 m austan afleggjara að Viðborðsseli og 965 m vestan vestari enda brúar yfir Hornafjarðarfljót.
670	Vg981410	Bolti	64°21'15.6"	15°22'12.4"	7.602	Bolti í norðvesturvæng brúar yfir Hornafjarðarfljót.
671	Vg981411	Bolti	64°21'19.8"	15°21'56.0"	7.582	Bolti í norðausturvæng brúar yfir Hornafjarðarfljót.
673	Vg981412	Bolti	64°21'34.1"	15°21'00.1"	4.971	Bolti í klöpp 30 m neðan vegar, rétt vestan við Gildrasker.
674	Vg981413	Bolti	64°21'43.0"	15°20'24.3"	5.018	Bolti í suðvesturhorni á steypu ræsi 1440 m austan eystri enda brúar yfir Hornafjarðarfljót og 2445 m vestan brúar yfir Hoffellsá.
676	Vg981500	Bolti	64°21'59.9"	15°19'18.4"	4.861	Bolti í suðausturhorni á steypu ræsi 2480 m austan eystri enda brúar yfir Hornafjarðarfljót og 1405 m vestan brúar yfir Hoffellsá.
677	Vg981501	Bolti	64°22'07.2"	15°18'50.5"	4.763	Bolti í norðvesturhorni á steypu ræsi 2920 m austan eystri enda brúar yfir Hornafjarðarfljót og 965 m vestan brúar yfir Hoffellsá.
678	Vg981502	Bolti	64°22'18.0"	15°18'08.6"	4.616	Bolti í norðvesturhorni á steypu ræsi 3575 m austan eystri enda brúar yfir Hornafjarðarfljót og 310 m vestan brúar yfir Hoffellsá.
679	Vg981503	Bolti	64°22'23.1"	15°17'46.0"	7.343	Bolti í norðausturvæng brúar yfir Hoffellsá.
680	Vg981504	Bolti	64°22'28.6"	15°17'19.8"	8.640	Bolti í lítilli klöpp 30 m norðan Hringvegjar og 30 m austan afleggjara að Setbergi. Teinn og hæll. GPS-punktur LMÍ.
682	Vg981505	Bolti	64°22'10.8"	15°16'26.0"	5.518	Bolti syðst í aflíðandi klapparholti til norðurs 10 m vestan Hringvegjar. Punkturinn er 1830 m norðan afleggjara að Lindarbakka og 1420 m sunnan brúar yfir Hoffellsá. Teinn og hæll.
685	Vg981506	Bolti	64°21'21.1"	15°15'18.9"	27.730	Bolti í klapparholti 100 m austan Hringvegjar. Ekinn er slóði í austur sem liggur að sumarhúsum og er gegnt afleggjara að Lindarbakka. Punkturinn er 5 m sunnan slóðans.
686	Vg981507	Bolti	64°21'03.2"	15°15'04.4"	19.603	Bolti í norðausturhorni á steypu ræsi. Ræsið er 570 m sunnan afleggjara að Lindarbakka og 2960 m norðan afleggjara að Bjarnanesi II.
687	Vg981508	Bolti	64°20'39.8"	15°14'48.1"	9.913	Bolti syðst í klapparholti í vegrás 5 m austan Hringvegjar. Punkturinn er 1340 m sunnan afleggjara að Lindarbakka og 2190 m norðan afleggjara að Bjarnanesi II. Teinn og hæll.

Kort 16 Stóraból-Þorgeirsstaðatindur

Fastmerki í Landshæðarneti

Nr	Nafn	Tegund	Breidd [N]	Lengd [V]	Hæð [m]	Punkt lýsing
688	Vg981509	Bolti	64°20'22.3"	15°14'47.4"	8.119	Bolti í klöpp í vegrás 5 m vestan Hringvegjar rétt austan borholu. Punkturinn er 1885 m sunnan afleggjara að Lindarbakka og 1645 m norðan afleggjara að Bjarnanesi II. Teinn og hæll.
689	805	Bolti	64°20'00.2"	15°14'42.0"	8.920	
690	Vg981510	Bolti	64°19'59.9"	15°14'41.3"	9.785	Bolti í klöpp vestast í vegrás 6 m vestan Hringvegjar, 2 m austan girðingar. Punkturinn er 2600 m sunnan afleggjara að Lindarbakka og 930 m norðan afleggjara að Bjarnanesi II. Teinn og hæll.
691	Vg981511	Bolti	64°19'21.7"	15°14'18.6"	19.729	Bolti í klöpp í vegrás 4 m vestan Hringvegjar, Punkturinn er 430 m sunnan afleggjara að Bjarnanesi II og 1680 m norðan brúar yfir Laxá.
692	802	Bolti	64°18'56.5"	15°14'03.3"	18.500	Bolti í klöpp 8 m vestan Hringvegjar og 5 m norðan afleggjara að Fornustekku. Ómerktur.
693	801	Bolti	64°18'49.7"	15°13'47.3"	17.779	Bolti í suðvesturhorni áfyllingarkassa fyrir bensín (þeim fjórða frá Hringvegi) norðan við bensinstöð ESSO við Nesjaskóla. Ómerktur.
694	13801	Bolti	64°18'37.2"	15°13'29.6"	18.224	Ryðbolti í suðausturhorni stéttar við inngang að Bjarnaneskirkjugarði.
696	Vg981512	Bolti	64°18'11.9"	15°12'32.8"	16.748	Bolti í austast í klapparholti sem er austan við afleggjarann að Árnanesi (gistihúsi). Punkturinn er 100 m niður eftir afleggjaranum og 7 m austan afleggjarans. Teinn og hæll.
698	13701	Bolti	64°17'53.1"	15°11'47.5"	5.200	Bolti nyrst á klapparholti þar sem það er lægst og 7 m vestan Hringvegjar. Punkturinn er 50 m norðan brúar yfir Bergá. Ómerktur. GPS-punktur LMÍ.
700	Vg981513	Bolti	64°17'23.8"	15°10'40.4"	6.902	Bolti syðst í klapparholti 10 m norðan Hringvegjar. Punkturinn er 220 m austan Hafnarvegjar og 1970 m vestan afleggjara að Þinganesi. Teinn og hæll.

Fastmerki í Landshæðarneti

Nr	Nafn	Tegund	Breidd [N]	Lengd [V]	Hæð [m]	Punkt lýsing
701	Vg981514	Bolti	64°17'21.7"	15°09'50.7"	13.411	Bolti syðst í klapparhrygg 10 m sunnan Hringvegjar og 2 m sunnan girðingar. Punkturinn er 910 m austan Hafnarvegjar og 1280 m vestan afleggjara að Þinganesi. Teinn og hæll.
702	Vg981515	Bolti	64°17'18.4"	15°09'08.1"	11.356	Bolti í klöpp í vegrás vestast í hólnum 3 m sunnan Hringvegjar. Punkturinn er 1500 m austan Hafnarvegjar og 690 m vestan afleggjara að Þinganesi. Teinn og hæll.
703	Vg981516	Bolti	64°17'20.8"	15°08'21.6"	7.010	Bolti í klöpp í skeringu 5 m sunnan Hringvegjar. Punkturinn er 2150 m austan Hafnarvegjar og 40 m vestan afleggjara að Þinganesi.
704	Vg981600	Bolti	64°17'28.5"	15°07'18.4"	13.609	Bolti nyrst á klapparholti 15 m sunnan Hringvegjar og 4 m sunnan girðingar. 100 m sunnan punktsins er mælistöpull frá Hafnarhreppi. Punkturinn er 850 m austan afleggjara að Þinganesi og 490 m vestan afleggjara að Dynjanda. Teinn og hæll.
705	Vg981601	Bolti	64°17'30.5"	15°06'37.7"	6.079	Bolti í klöpp 5 m norðan Hringvegjar. Punkturinn er 75 m austan afleggjara að Dynjanda og 2735 m vestan afleggjara að Stokksnesi. Teinn og hæll.
706	Vg981602	Bolti	64°17'24.1"	15°05'50.5"	2.561	Bolti í klöpp 10 m sunnan Hringvegjar og 10 m norðan fjöru. Punkturinn er 750 m austan afleggjara að Dynjanda og 2060m vestan afleggjara að Stokksnesi. Teinn og hæll.
707	Vg981603	Bolti	64°17'23.8"	15°04'55.6"	4.643	Bolti austast í klapparholti 15 m norðan Hringvegjar, undir háspennulínu og 5 m vestan lækjar. Punkturinn er 1395 m austan afleggjara að Dynjanda og 1340 m vestan afleggjara að Stokksnesi. Teinn og hæll.
708	Vg981604	Bolti	64°17'16.2"	15°04'04.4"	10.997	Bolti syðst í klöpp 10 m sunnan Hringvegjar. Punkturinn er 2235 m austan afleggjara að Dynjanda og 575 m vestan afleggjara að Stokksnesi. Teinn og hæll. GPS-punktur LMÍ.
710	Vg981605	Bolti	64°17'06.0"	15°03'22.1"	20.766	Bolti í klöpp 10 m sunnan Hringvegjar neðst í Almannaskarði. Punkturinn er 90 m austan Stokksnesvegjar. Teinn og hæll.
711	9501	Bolti	64°17'06.0"	15°03'22.1"	20.781	Bolti í klöpp 10 m sunnan Hringvegjar neðst í Almannaskarði. Punkturinn er 95 m austan Stokksnesvegjar.

Kort 16 Stóraból-Þorgeirsstaðatindur

Fastmerki í Landshæðarneti

Nr	Nafn	Tegund	Breidd [N]	Lengd [V]	Hæð [m]	Punktlýsing
712	1606	Bolti	64°17'06.0"	15°03'09.4"	39.664	Bolti í vegrás 3 m norðan Hringvegjar í skriðufæti. Punkturinn er 270 m austan Stokksnesvegjar og 900 m vestan afleggjara að útsýnisstað í Almannaskarði. Teinn og hæll.
715	1607	Bolti	64°17'04.0"	15°02'24.9"	126.591	Bolti í klöpp vestast undir klettavegg 4 m norðan Hringvegjar. Punkturinn er 900 m austan Stokksnesvegjar og 270 m vestan afleggjara að útsýnisstað í Almannaskarði. Teinn og hæll.
716	1608	Bolti	64°17'03.0"	15°02'17.6"	142.267	Bolti í klöpp undir klettavegg 2 m norðan Hringvegjar. Punkturinn er 1010 m austan Stokksnesvegjar og 160 m vestan afleggjara að útsýnisstað í Almannaskarði. Teinn og hæll.
717	13540	Bolti	64°17'00.9"	15°02'07.2"	164.373	Bolti í klöpp 5 m neðan tvístæðu efst í Almannaskarði 5 m ofan áningastaðs. Eknir eru 116 m inn eftir afleggjaranum frá Hringvegi að áfangastað. Teinn og hæll.
719	1609	Bolti	64°17'34.9"	15°01'43.7"	78.265	Bolti í norðausturhorni á steypu ræsi. Ræsið er 990 m norðan afleggjara að útsýnisstað í Almannaskarði og 1910 m sunnan afleggjara að Fjarðarhorni.
720	13516	Bolti í steini	64°17'53.4"	15°01'03.1"	46.777	Bolti í steini, 15 m neðan vegar.
721	13515	Bolti í steini	64°18'03.6"	15°00'29.0"	37.500	Bolti í steini, 50 m ofan vegar.
722	13514	Bolti í röri	64°18'12.8"	15°00'01.0"	29.984	1" rör, 27 m ofan vegar.
723	1610	Bolti	64°18'20.9"	14°59'40.7"	16.144	Bolti í norðausturhorni brúar yfir Fjarðará.
724	13513	Bolti í steini	64°18'22.5"	14°59'35.4"	14.595	Bolti í steini, 54 m ofan vegar, á varnargarði.
725	13512	Bolti í röri	64°18'36.6"	14°58'59.1"	10.067	1" rör, 35 m ofan vegar.
726	13511	Bolti í röri	64°18'49.0"	14°58'26.6"	7.609	1" rör, 30 m ofan vegar.
727	13509	Bolti	64°18'57.5"	14°57'56.9"	17.094	Bolti í klöpp 20 m norðan Hringvegjar skammt austan farvegjar. Punkturinn er 2140 m norðan afleggjara að Fjarðarhorni og 4060 m sunnan afleggjara að Þorgeirsstöðum.
728	13508	Bolti	64°19'02.9"	14°57'28.2"	19.841	Bolti í klettastapa 15 m norðan Hringvegjar á milli framhlaupa úr fjalli ofan punktsins. Punkturinn er 2560 m norðan afleggjara að Fjarðarhorni og 3640 m sunnan afleggjara að Þorgeirsstöðum.

Kort 16 Stóraból-Þorgeirsstaðatindur

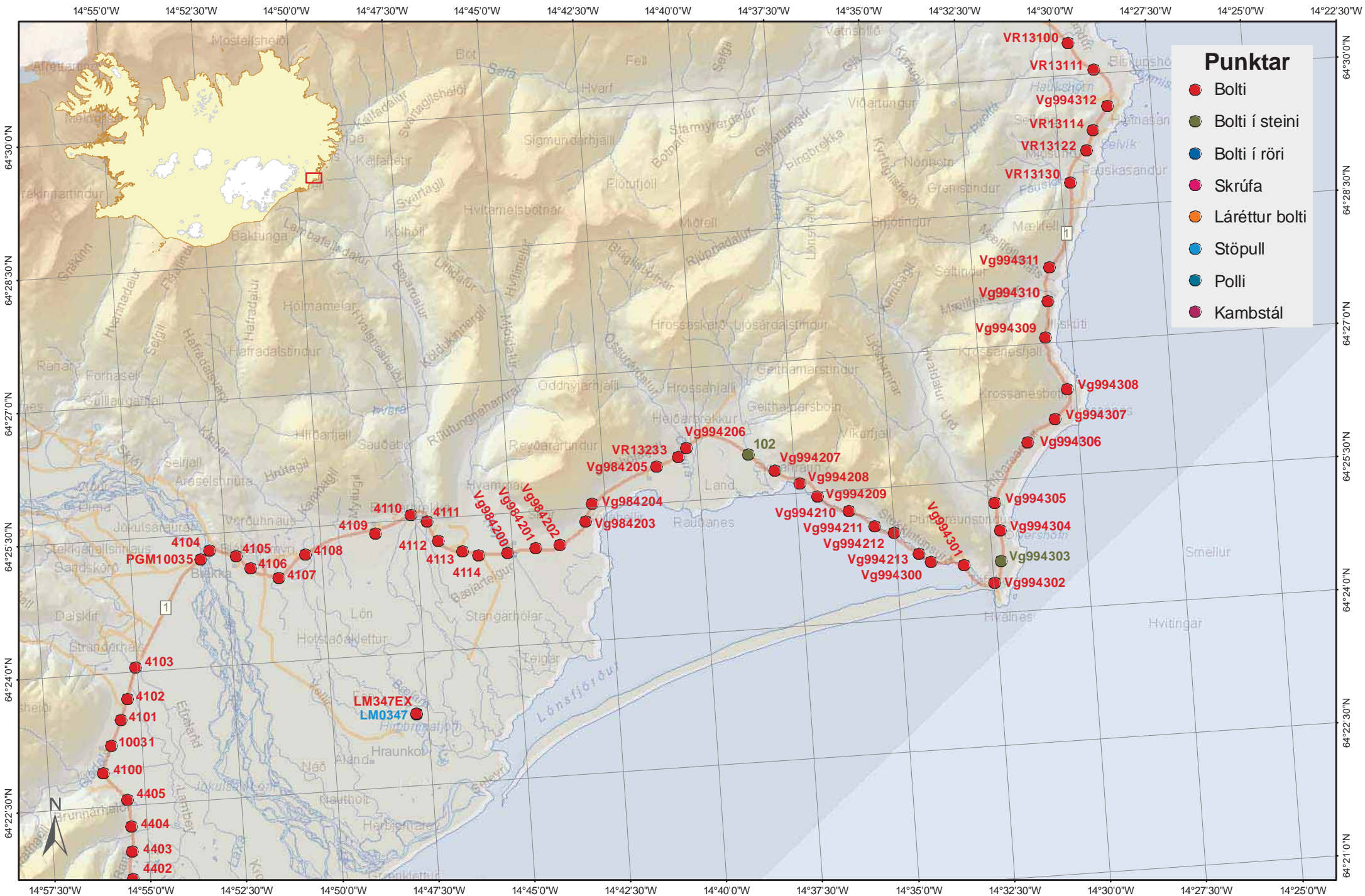
Fastmerki í Landshæðarneti

Nr	Nafn	Tegund	Breidd [N]	Lengd [V]	Hæð [m]	Punkt lýsing
729	13507	Bolti	64°19'10.9"	14°56'57.5"	17.513	Bolti í klettastapa 10 m austan Hringvegjar. Punkturinn er 3050 m norðan afleggjara að Fjarðarhorni og 3150 m sunnan afleggjara að Þorgeirsstöðum.
730	13506	Bolti	64°19'21.7"	14°56'30.7"	11.767	Bolti í klöpp 15 m austan Hringvegjar. Punkturinn er 3545 m norðan afleggjara að Fjarðarhorni og 2655 m sunnan afleggjara að Þorgeirsstöðum.
731	13505	Bolti	64°19'35.8"	14°56'17.3"	12.580	Bolti í klöpp 17 m vestan Hringvegjar. Punkturinn er 4020 m norðan afleggjara að Fjarðarhorni og 2180 m sunnan afleggjara að Þorgeirsstöðum.
732	13504	Bolti	64°19'51.8"	14°56'04.1"	18.980	Bolti í klöpp nyrst á klapparholti 40 m vestan Hringvegjar. Punkturinn er 4560 m norðan afleggjara að Fjarðarhorni og 1640 m sunnan afleggjara að Þorgeirsstöðum.
733	13503	Bolti	64°20'08.5"	14°55'48.1"	20.060	Bolti í sléttri klöpp 100 m austan Hringvegjar. Ekið er 100 m niður slóða og er punkturinn 10 m norðan slóðans. 40 m norðan punkts er lækur.
734	13502	Bolti	64°20'23.4"	14°55'48.4"	34.258	Bolti á kletthalla nr. 2 frá Hringvegi 40 m vestan Hringvegjar. Leifar af gamla veginum eru á milli Hringvegjar og punktsins. Punkturinn er 5590 m norðan afleggjara að Fjarðarhorni og 610 m sunnan afleggjara að Þorgeirsstöðum.
735	4400	Bolti	64°20'44.9"	14°55'35.6"	28.767	Bolti vestan í klapparholti 10 m austan Hringvegjar. Punkturinn er 90 m norðan afleggjara að Þorgeirsstöðum og 4300 m sunnan brúar yfir Gjadalsá. Teinn og hæll.
736	4401	Bolti	64°21'07.9"	14°55'24.2"	23.228	Bolti austast í klapparholti 10 m vestan Hringvegjar við snúningsstút. Punkturinn er 830 m norðan afleggjara að Þorgeirsstöðum og 3560 m sunnan brúar yfir Gjadalsá. Teinn og hæll.
737	440101	Bolti	64°21'22.6"	14°55'25.7"	22.409	Bolti í klöpp 8 m austan Hringvegjar. Punkturinn er 1290 m norðan afleggjara að Þorgeirsstöðum og 3100 m sunnan brúar yfir Gjadalsá. Teinn og hæll.

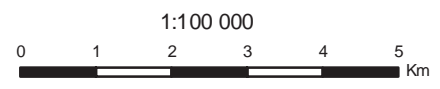
Kort 16 Stóraból-Þorgeirsstaðatindur

Fastmerki í Landshæðarneti

Nr	Nafn	Tegund	Breidd [N]	Lengd [V]	Hæð [m]	Punktlýsing
738	4402	Bolti	64°21'40.3"	14°55'27.9"	21.209	Bolti norðarlega í klapparholti 10 m vestan Hringvegjar. Punkturinn er 1830 m norðan afleggjara að Þorgeirsstöðum og 2560 m sunnan brúar yfir Gjadalsá. Teinn og hæll.
739	4403	Bolti	64°21'59.2"	14°55'26.6"	26.440	Bolti austast á klapparrana 10 m vestan Hringvegjar. Punkturinn er 2500 m norðan afleggjara að Þorgeirsstöðum og 1890 m sunnan brúar yfir Gjadalsá. Teinn og hæll.
740	4404	Bolti	64°22'16.0"	14°55'25.5"	27.985	Bolti í klöpp 12 m vestan Hringvegjar. Klettastapi er sunnan punktsins. Punkturinn er 3035 m norðan afleggjara að Þorgeirsstöðum og 1355 m sunnan brúar yfir Gjadalsá. Teinn og hæll.



- ### Punktar
- Bolti
 - Bolti í steini
 - Bolti í röri
 - Skrúfa
 - Láréttur bolti
 - Stöpull
 - Polli
 - Kambstál



Fastmerki í Landshæðarneti

Nr	Nafn	Tegund	Breidd [N]	Lengd [V]	Hæð [m]	Punktlýsing
738	4402	Bolti	64°21'40.3"	14°55'27.9"	21.209	Bolti norðarlega í klapparholti 10 m vestan Hringvegjar. Punkturinn er 1830 m norðan afleggjara að Þorgeirsstöðum og 2560 m sunnan brúar yfir Gjadalsá. Teinn og hæll.
739	4403	Bolti	64°21'59.2"	14°55'26.6"	26.440	Bolti austast á klapparrana 10 m vestan Hringvegjar. Punkturinn er 2500 m norðan afleggjara að Þorgeirsstöðum og 1890 m sunnan brúar yfir Gjadalsá. Teinn og hæll.
740	4404	Bolti	64°22'16.0"	14°55'25.5"	27.985	Bolti í klöpp 12 m vestan Hringvegjar. Klettastapi er sunnan punktsins. Punkturinn er 3035 m norðan afleggjara að Þorgeirsstöðum og 1355 m sunnan brúar yfir Gjadalsá. Teinn og hæll.
741	4405	Bolti	64°22'34.1"	14°55'29.2"	25.079	Bolti í klöpp 15 m vestan Hringvegjar. Punkturinn er 3605 m norðan afleggjara að Þorgeirsstöðum og 785 m sunnan brúar yfir Gjadalsá. Teinn og hæll.
742	4100	Bolti	64°22'53.2"	14°56'03.4"	23.806	Bolti í klöpp undir klettavegg 60 m vestan Hringvegjar við vesturenda varnargarðs og sunnan Gjadalsár. Punkturinn er 4350 m norðan afleggjara að Þorgeirsstöðum og 40 m sunnan brúar yfir Gjadalsá. Teinn og hæll.
743	10031	Bolti	64°23'11.7"	14°55'48.0"	18.826	Flatur bolti í austurenda á steyptu ræsi. Ræsið er 570 m norðan brúar yfir Gjadalsá, rétt norðan afleggjara að Hvammi og 1820 m sunnan brúar yfir Laxá.
744	4101	Bolti	64°23'28.4"	14°55'31.2"	30.419	Bolti í klöpp 6 m vestan Hringvegjar. Punkturinn er 1140 m norðan brúar yfir Gjadalsá og 1250 m sunnan brúar yfir Laxá. Teinn og hæll.
745	4102	Bolti	64°23'42.5"	14°55'18.5"	26.192	Bolti í klöpp 7 m austan Hringvegjar. Punkturinn er 1620 m norðan brúar yfir Gjadalsá og 770 m sunnan brúar yfir Laxá. Teinn og hæll.
746	4103	Bolti	64°24'03.3"	14°55'03.2"	17.803	Bolti í klöpp undir klettavegg 10 m vestan Hringvegjar. Punkturinn er 2300 m norðan brúar yfir Gjadalsá og 90 m sunnan brúar yfir Laxá. Teinn og hæll.

Kort 17 Lambey-Haukstjörn

Fastmerki í Landshæðarneti

Nr	Nafn	Tegund	Breidd [N]	Lengd [V]	Hæð [m]	Punktlýsing
750	PGM10035	Bolti	64°25'13.8"	14°53'09.1"	25.846	Bolti í suðvesturhorni brúar yfir Jökulsá í Lóni.
751	4104	Bolti	64°25'19.2"	14°52'54.4"	24.405	Bolti í klöpp 12 m norðan Hringveggar við austurbakka Jökulsár. Punkturinn er 2890 m norðan brúar yfir Laxá og 1340 m vestan afleggjara að Stafafelli. Teinn og hæll.
752	4105	Bolti	64°25'14.2"	14°52'13.8"	48.359	Bolti í klöpp 12 m norðan Hringveggar. Punkturinn er 3480 m norðan brúar yfir Laxá og 750 m vestan afleggjara að Stafafelli. Teinn og hæll.
753	4106	Bolti	64°25'05.4"	14°51'51.7"	35.261	Bolti í klöpp 6 m norðan Hringveggar við vegrás. Punkturinn er 3890 m norðan brúar yfir Laxá og 340 m vestan afleggjara að Stafafelli. Teinn og hæll.
754	4107	Bolti	64°24'57.6"	14°51'08.7"	33.696	Bolti í klöpp 20 m sunnan Hringveggar syðst í beygju 20 m austan slóða er liggur inn á tún. Punkturinn er 305 m austan afleggjara að Stafafelli og 790 m vestan brúar yfir Hlíðará (ómerkt í mörkinni). Teinn og hæll.
755	4108	Bolti	64°25'12.4"	14°50'25.4"	35.719	Bolti í klöpp 7 m sunnan Hringveggar og 20 m austan slóða að sumarhúsi. Punkturinn er 1045 m austan afleggjara að Stafafelli og 50 m vestan brúar yfir Hlíðará (ómerkt í mörkinni). Teinn og hæll.
757	4109	Bolti	64°25'23.4"	14°48'32.7"	32.567	Bolti í klöpp 80 m sunnan Hringveggar. Ekinn er slóði að útihúsum 80 m og er punkturinn 20 m austan slóðans. Teinn og hæll.
758	4110	Bolti	64°25'34.2"	14°47'36.2"	34.716	Bolti í klöpp 5 m sunnan Hringveggar. Punkturinn er 2355 m austan brúar yfir Hlíðará (ómerkt í mörkinni) og 295 m vestan brúar yfir Karlsá. Teinn og hæll.
759	4111	Bolti	64°25'29.0"	14°47'10.6"	32.899	Bolti í klöpp 10 m norðan Hringveggar og 2 m norðan girðingar. Punkturinn er 255 m austan brúar yfir Karlsá og 2005 m vestan brúar yfir Reyðará. Teinn og hæll.
760	4112	Bolti	64°25'15.3"	14°46'55.0"	27.297	Bolti í klöpp 7 m norðan Hringveggar. Punkturinn er 740 m austan brúar yfir Karlsá og 1520 m vestan brúar yfir Reyðará. Teinn og hæll.

Kort 17 Lambey-Haukstjörn

Fastmerki í Landshæðarneti

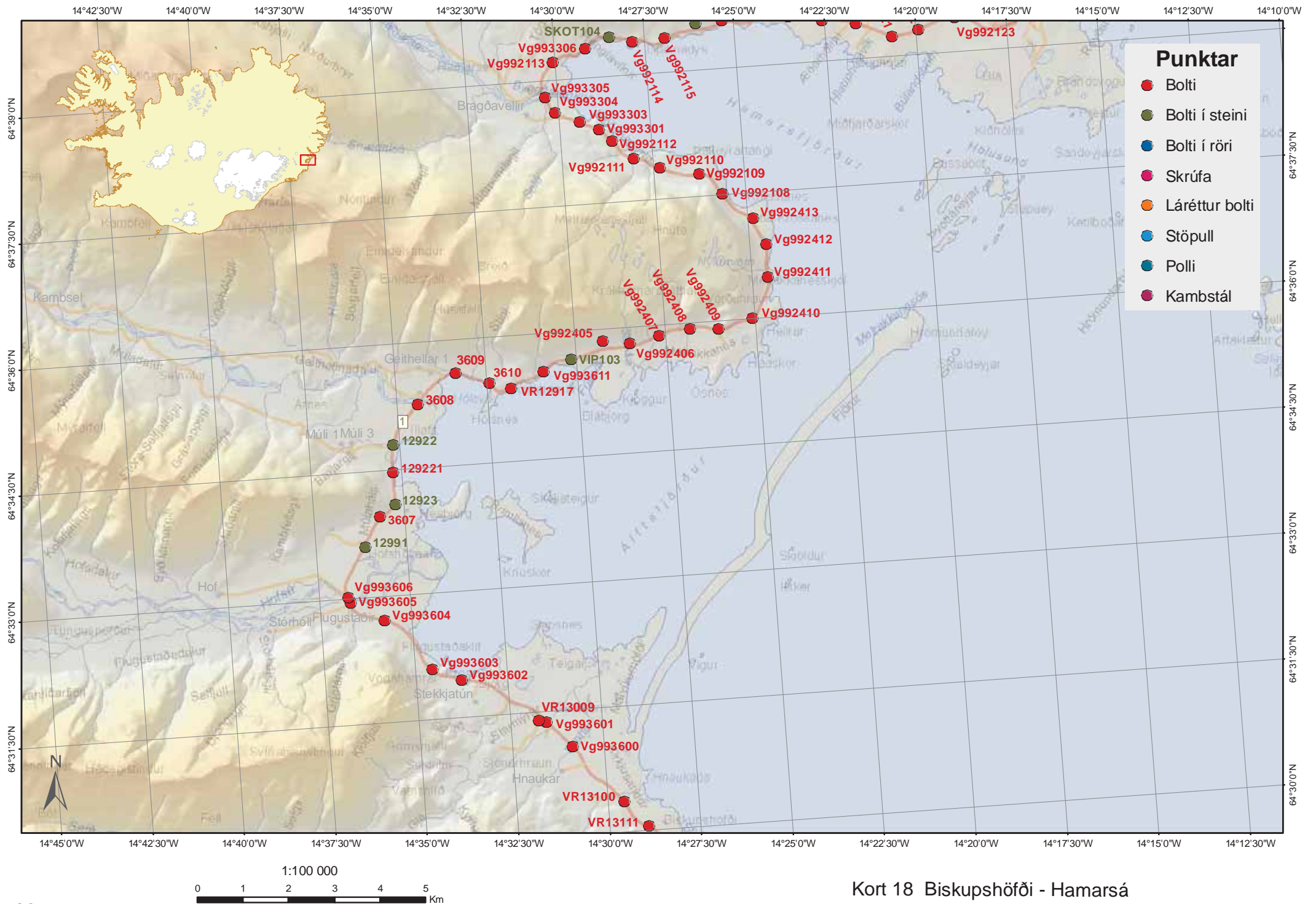
Nr	Nafn	Tegund	Breidd [N]	Lengd [V]	Hæð [m]	Punktlýsing
761	4113	Bolti	64°25'07.3"	14°46'19.0"	22.756	Bolti í sléttri klöpp 20 m sunnan Hringvegjar. Punkturinn er 1310 m austan brúar yfir Karlsá og 950 m vestan brúar yfir Reyðará. Teinn og hæll.
762	4114	Bolti	64°25'04.1"	14°45'53.9"	19.624	Bolti í klöpp 30 m sunnan Hringvegjar, 11.74 m frá útsýnisskífu í átt að Almannaskarði séð frá skífunni. Punkturinn er 1660 m austan brúar yfir Karlsá og 600 m vestan brúar yfir Reyðará.
763	Vg984200	Bolti	64°25'04.3"	14°45'08.3"	16.494	Bolti í klöpp, 5 m A Reyðarárbúar, 10 m ofan vegar.
764	Vg984201	Bolti	64°25'06.1"	14°44'23.4"	9.100	Bolti í klöpp, 600 m A Reyðarárbúar, 30 m ofan vegar.
765	Vg984202	Bolti	64°25'07.2"	14°43'45.5"	5.583	Bolti í klöpp, 1200 m A Reyðarárbúar, 30 m ofan vegar.
766	Vg984203	Bolti	64°25'22.2"	14°43'02.2"	15.266	Bolti í klöpp, 2000 m A Reyðarárbúar, 10 m ofan vegar.
767	Vg984204	Bolti	64°25'33.4"	14°42'50.0"	16.313	Bolti í klöpp, 2400 m A Reyðarárbúar, 5m ofan vegar.
770	Vg984205	Bolti	64°25'55.9"	14°41'05.2"	30.835	Bolti í klöpp, 250 m A heimreiðar að Svínafelli, 5 m neðan vegar.
771	VR13233	Bolti	64°26'01.2"	14°40'30.9"	22.838	Bolti í klöpp, 750 m A heimreiðar að Svínafelli, 300 m V Össurárbrúar, 50 m neðan vegar.
772	Vg994206	Bolti	64°26'07.2"	14°40'16.4"	19.975	Bolti í klöpp, 20 m V Össurá, 10 m ofan vegar.
774	102	Bolti í steini	64°25'59.8"	14°38'40.3"	10.581	Bolti í steini, 1450 m N Össurár, 500 m S Víkurárbrúar, 30 m ofan vegar.
775	Vg994207	Bolti	64°25'47.6"	14°38'00.0"	5.830	Bolti í klöpp, 200 m N Víkurárbrúar, 40 m ofan vegar.
776	Vg994208	Bolti	64°25'37.4"	14°37'23.0"	11.670	Bolti í klöpp, 500 m N Víkurárbrúar, 150 m niður heimreið að Vík, 5 m N vegar.
777	Vg994209	Bolti	64°25'27.9"	14°36'56.8"	7.026	Bolti í klöpp, 700 m N heimreiðar að Vík, 40 m neðan vegar.
778	Vg994210	Bolti	64°25'16.5"	14°36'08.4"	7.582	Bolti í klöpp, 1450 m N heimreiðar að Vík, 5 m ofan vegar.
779	Vg994211	Bolti	64°25'05.1"	14°35'30.3"	8.638	Bolti í klöpp, 2100 m N heimreiðar að Vík, 5 m neðan vegar.
780	Vg994212	Bolti	64°25'00.0"	14°35'00.6"	2.885	Bolti í risagrjóti, 2500m N heimreiðar að Vík, 15m ofan vegar.
781	Vg994213	Bolti	64°24'44.3"	14°34'24.2"	1.529	Bolti í klapparholti Grænanes, 3300 m N heimreiðar að Vík, gegnt afleggjara.
782	Vg994300	Bolti	64°24'38.6"	14°34'05.4"	2.031	Bolti í klöpp, 3600 m N heimreiðar að Vík, 500 m S afleggjara að Hvalnesbæ, 10 m ofan vegar.

Kort 17 Lambey-Haukstjörn

Fastmerki í Landshæðarneti

Nr	Nafn	Tegund	Breidd [N]	Lengd [V]	Hæð [m]	Punktlýsing
783	Vg994301	Bolti	64°24'34.7"	14°33'14.4"	0.785	Bolti í klöpp, 200 m N afleggjara að Hvalnesbæ, 20 m ofan vegar.
785	Vg994302	Bolti	64°24'21.2"	14°32'27.8"	18.092	Bolti í klöpp, andspænis afleggjara að Hvalnesvita, 20 m ofan vegar.
786	Vg994303	Bolti í steini	64°24'36.0"	14°32'16.3"	22.365	Bolti í steini, 500 m N afleggjara að Hvalnesvita, 30 m ofan vegar, 15 m S punkts 13215.
787	Vg994304	Bolti	64°24'56.7"	14°32'14.2"	18.451	Bolti í klöpp, 1200 m N afleggjara að Hvalnesvita, 600 m S Hvaldalsárbrúar, 10 m neðan vegar.
788	Vg994305	Bolti	64°25'15.5"	14°32'19.8"	4.837	Bolti í klöpp, 150 m vestur afleggjara að malarnámu, 50 m S Hvaldalsárbrúar.
790	Vg994306	Bolti	64°25'54.6"	14°31'21.6"	17.194	Bolti í klöpp, 20 m neðan vegar, 1500 m N Hvaldalsárbrúar.
791	Vg994307	Bolti	64°26'08.9"	14°30'35.7"	18.730	Bolti í klöpp, 25 m neðan vegar, 2300 m N Hvaldalsárbrúar.
792	Vg994308	Bolti	64°26'28.6"	14°30'12.7"	25.069	Bolti í klöpp, 5 m ofan vegar í skriðurót, um 3100 m N Hvaldalsárbrúar.
794	Vg994309	Bolti	64°27'04.9"	14°30'41.9"	53.922	Bolti í klöpp, í skriðurót, 4400 m N Hvaldalsárbrúar.
795	Vg994310	Bolti	64°27'29.2"	14°30'33.4"	29.283	Bolti í klöpp, 15 m neðan vegar, 5200 m N Hvaldalsárbrúar, 200 m S Dalsár.
796	Vg994311	Bolti	64°27'51.9"	14°30'27.9"	34.982	Bolti í klöpp, 20 m ofan vegar, 550 m N Dalsár, 500 m N neyðarskýlis.
799	VR13130	Bolti	64°28'48.0"	14°29'44.6"	28.362	Bolti í klöpp, 30 m neðan vegar, 2500 m N Dalsár.
800	VR13122	Bolti	64°29'09.3"	14°29'16.0"	25.048	Bolti í klöpp, 30 m neðan vegar, 3400 m N Dalsár.
801	VR13114	Bolti	64°29'22.3"	14°29'03.4"	26.193	Bolti í klöpp, 15 m neðan vegar, 3800 m N Dalsár.
802	Vg994312	Bolti	64°29'38.0"	14°28'39.0"	29.011	Engin punktlýsing.
803	VR13111	Bolti	64°30'03.6"	14°28'56.1"	13.075	Bolti í klöpp, 5 m ofan vegar, 5400 m N Dalsár, 1100 m S Þvottárbrúar.
804	VR13100	Bolti	64°30'22.4"	14°29'32.8"	14.721	Bolti í klöpp, 5 m neðan vegar, 6250 m N Dalsár, 240 m S Þvottárbrúar.
8014	LM347EX	Bolti	64°23'19.6"	14°47'47.8"	9.356	Bolti í klöpp í nágrenni við stöpulinn LM0347.
8015	LM0347	Stöpull	64°23'19.2"	14°47'47.1"	10.550	300 m norðaustan við bæinn Hraunkot, 2 km austan Jökulsár í Lóni. Landmælingastöpull í hvalbakslaga grágrýtisklöpp, sem er 14 m að lengd og rúmur metri að hæð, 3 m frá vesturenda klapparinnar. Punkturinn er 25 m suðaustan vegar og 17 m norðaustan við afgirtan garð. Bæjarhreppur lét reisa stöpulinn.

Kort 17 Lambey-Haukstjörn



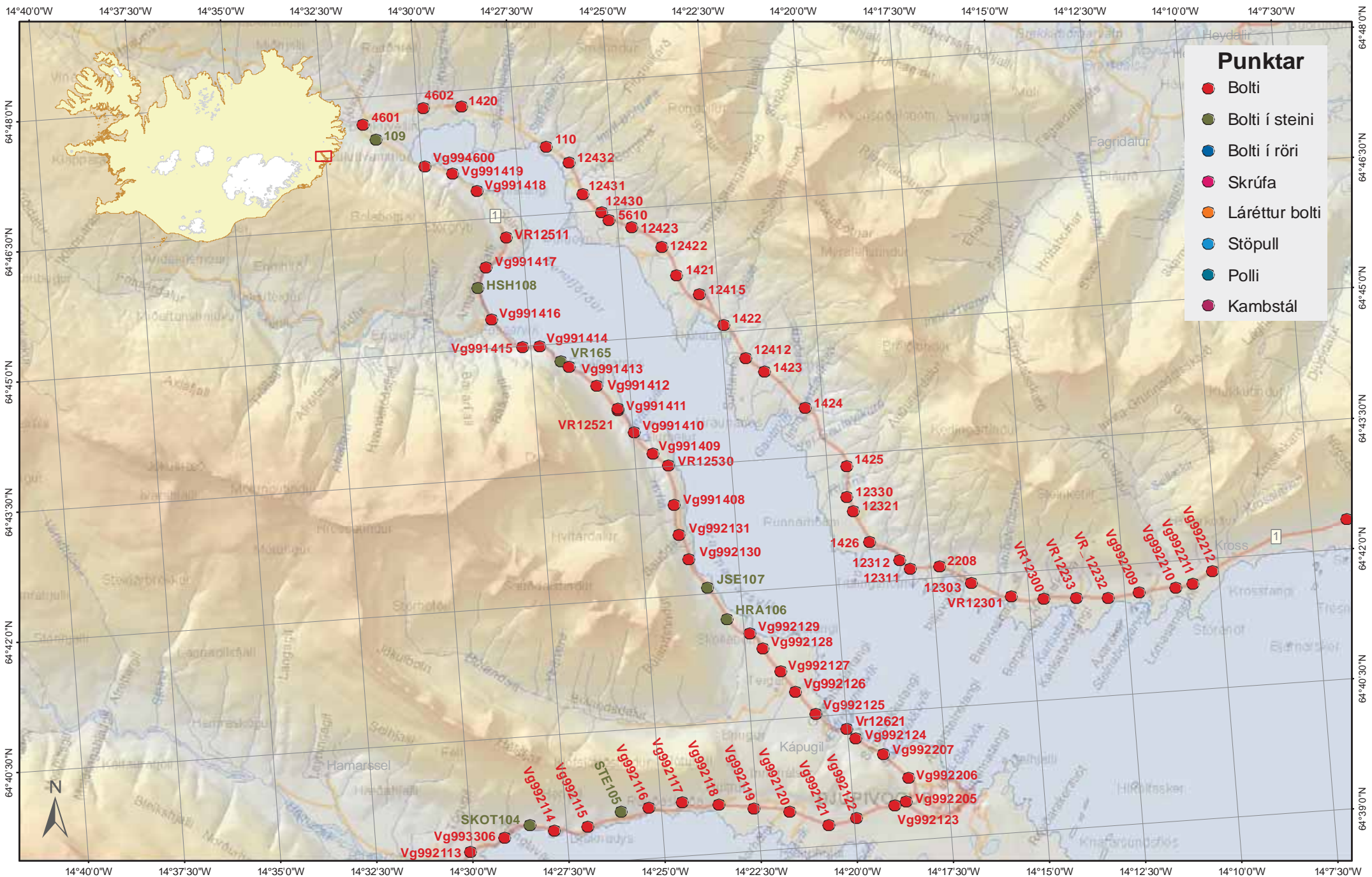
Kort 18 Biskupshöfði - Hamarsá

Fastmerki í Landshæðarneti

Nr	Nafn	Tegund	Breidd [N]	Lengd [V]	Hæð [m]	Punktlýsing
803	VR13111	Bolti	64°30'03.6"	14°28'56.1"	13.075	Bolti í klöpp, 5 m ofan vegar, 5400 m N Dalsár, 1100 m S Þvottárbrúar.
804	VR13100	Bolti	64°30'22.4"	14°29'32.8"	14.721	Bolti í klöpp, 5 m neðan vegar, 6250 m N Dalsár, 240 m S Þvottárbrúar.
806	Vg993600	Bolti	64°31'04.7"	14°30'52.0"	8.310	Bolti í NV-horni ræsis, 1800 m N Þvottár.
807	Vg993601	Bolti	64°31'23.3"	14°31'31.6"	11.100	Bolti í N-horni Selárbrúar.
808	VR13009	Bolti	64°31'24.8"	14°31'43.5"	12.067	Númerslaus bolti í klöpp, 150 m N Selárbrúar, 100 m niður afleggjara að Starmýri II.
810	Vg993602	Bolti	64°31'57.6"	14°33'45.4"	2.879	Bolti í klöpp, 15 m ofan vegar, 2200 m N Selárbrúar.
811	Vg993603	Bolti	64°32'06.3"	14°34'32.9"	16.228	Bolti í klöpp, 10 m neðan vegar, 2900 m N Selárbrúar.
813	Vg993604	Bolti	64°32'43.6"	14°35'46.1"	8.951	Bolti í klöpp, 5m neðan vegar, 4600 m N Selárbrúar, 900 m S Hofsárbrúar.
814	Vg993605	Bolti	64°32'57.8"	14°36'39.1"	9.413	Bolti í klöpp, 20 m neðan vegar, 30 m S Hofsárbrúar.
815	Vg993606	Bolti	64°33'02.2"	14°36'43.2"	8.733	Bolti í NA-horni Hofsárbrúar.
817	12991	Bolti í steini	64°33'36.9"	14°36'09.5"	3.779	Bolti í steini 1200 m A Hofsárbrúar.
818	3607	Bolti	64°33'58.4"	14°35'40.8"	4.323	Bolti í klöpp, 25 m ofan vegar, 2000 m A Hofsárbrúar.
819	12923	Bolti í steini	64°34'06.4"	14°35'14.6"	12.905	Bolti í steini, 20 m neðan vegar, 2500 m A Hofsárbrúar.
820	129221	Bolti	64°34'29.3"	14°35'14.4"	2.545	Bolti í klöpp, 5 m neðan vegar, 3200 m A Hofsárbrúar.
821	12922	Bolti í steini	64°34'48.6"	14°35'11.5"	1.512	Bolti í steini, 5 m neðan vegar, 3800 m A Hofsárbrúar.
823	3608	Bolti	64°35'16.7"	14°34'26.1"	5.977	Bolti í SA-horni Geithellnaárbrúar.
825	3609	Bolti	64°35'37.2"	14°33'20.8"	2.557	Bolti í SV-horni ræsis, 900 m A Geithellnaárbrúar.
826	3610	Bolti	64°35'28.1"	14°32'25.8"	4.770	Bolti í NV-horni ræsis, 1700 m A Geithellnaárbrúar.
827	VR12917	Bolti	64°35'23.4"	14°31'50.3"	12.911	Bolti í klöpp 25 m S vegar. 5750 m V við heimreið að Melrakknesi.
828	Vg993611	Bolti	64°35'33.8"	14°30'55.1"	3.089	Bolti í klöpp, 5 m neðan vegar, 3100 m A Geithallnaárbrúar.
829	VIP103	Bolti í steini	64°35'40.9"	14°30'08.3"	24.900	Bolti í steini, 10 m neðan vegar, 3800 m A Geithellnaárbrúar.
830	Vg992405	Bolti	64°35'52.6"	14°29'14.6"	53.363	Bolti í klöpp, 5 m ofan vegar, 4700 m A Geithellnaárbrúar, 450 m A heimreiðar að Blábjörgum.
831	Vg992406	Bolti	64°35'49.7"	14°28'30.1"	31.171	Bolti í klöpp, 5 m ofan vegar, 1100 m A heimreiðar að Blábjörgum.

Fastmerki í Landshæðarneti

Nr	Nafn	Tegund	Breidd [N]	Lengd [V]	Hæð [m]	Punktlýsing
832	Vg992407	Bolti	64°35'53.2"	14°27'40.2"	41.105	Bolti í klöpp, 20 m neðan vegar, 1800 m A heimreiðar að Blábjörgum.
833	Vg992408	Bolti	64°35'57.0"	14°26'49.3"	37.384	Bolti í klöpp, 10 m neðan vegar, 2550 m A Blábjarga.
834	Vg992409	Bolti	64°35'55.1"	14°26'02.2"	38.888	Bolti í klöpp, 5 m neðan vegar, 3200 m A Blábjarga, við afleggjara að endurvarpsmastri.
835	Vg992410	Bolti	64°36'01.3"	14°25'04.5"	32.555	Bolti í klöpp, 5 m neðan vegar, 900 m N afleggjara að endurvarpsmastri.
837	Vg992411	Bolti	64°36'29.8"	14°24'34.9"	6.356	Bolti í klöpp, 5 m neðan vegar, 900 m N afleggjara að endurvarpsmastri, 100 m S heimreiðar að Melrakknesi.
838	Vg992412	Bolti	64°36'53.2"	14°24'33.6"	15.412	Bolti í klöpp, 5 m neðan vegar, 1700 m A Melrakkness.
839	Vg992413	Bolti	64°37'12.6"	14°24'52.0"	16.372	Bolti í klöpp, 50 m neðan vegar, 2500 m A Melrakkness.
840	Vg992108	Bolti	64°37'31.6"	14°25'38.9"	21.284	Bolti í klöpp, 5 m neðan vegar, 3000 m A Melrakkness.
841	Vg992109	Bolti	64°37'46.8"	14°26'15.8"	32.405	Bolti í klöpp, 5 m neðan vegar, 4000 m A Melrakkness.
842	Vg992110	Bolti	64°37'53.2"	14°27'18.8"	33.434	Bolti í klöpp, 5 m neðan vegar, 4900 m A Melrakkness.
843	Vg992111	Bolti	64°38'01.2"	14°28'01.0"	30.046	Bolti í klöpp, 5 m neðan vegar, 5600 m A Melrakkness.
844	Vg992112	Bolti	64°38'14.7"	14°28'34.8"	26.087	Bolti í klöpp, 5 m neðan vegar, 6200 m A Melrakkness.
845	Vg993301	Bolti	64°38'23.7"	14°28'55.4"	33.598	
846	Vg993303	Bolti	64°38'30.1"	14°29'26.1"	28.449	Bolti í klöpp, 5 m neðan vegar, 7100 m A Melrakkness.
847	Vg993304	Bolti	64°38'37.8"	14°30'06.3"	10.776	Bolti í klöpp, 10 m neðan vegar, 200 m A Bragðavallaafleggjara, 450 m S Hamarsárbrúar.
848	Vg993305	Bolti	64°38'49.3"	14°30'20.0"	5.375	Bolti í SV-horni Hamarsárbrúar.
850	Vg993306	Bolti	64°39'14.2"	14°30'03.5"	3.008	Bolti í klöpp, 5 m ofan vegar, 800 m A Hamarsárbrúar.
851	Vg992113	Bolti	64°39'22.0"	14°29'07.9"	3.493	Bolti í klöpp, 5 m ofan vegar, 1600 m A Hamarsárbrúar.
852	SKOT104	Bolti í steini	64°39'29.4"	14°28'27.8"	7.255	Bolti í steini, 10 m ofan vegar, 2250 m A Hamarsárbrúar.
853	Vg992114	Bolti	64°39'24.9"	14°27'49.4"	10.847	Bolti í klöpp, 30 m neðan vegar, 2800 m A Hamarsárbrúar.



Kort 19 Hamarsá - Krosslækur

Fastmerki í Landshæðarneti

Nr	Nafn	Tegund	Breidd [N]	Lengd [V]	Hæð [m]	Punktlýsing
851	Vg992113	Bolti	64°39'22.0"	14°29'07.9"	3.493	Bolti í klöpp, 5 m ofan vegar, 1600 m A Hamarsárbrúar.
852	SKOT104	Bolti í steini	64°39'29.4"	14°28'27.8"	7.255	Bolti í steini, 10 m ofan vegar, 2250 m A Hamarsárbrúar.
853	Vg992114	Bolti	64°39'24.9"	14°27'49.4"	10.847	Bolti í klöpp, 30 m neðan vegar, 2800 m A Hamarsárbrúar.
854	Vg992115	Bolti	64°39'25.8"	14°26'56.5"	31.475	Bolt í klöpp, 10 m neðan vegar, 3500 m A Hamarsárbrúar.
855	STE105	Bolti í steini	64°39'34.4"	14°26'03.7"	45.704	Bolti í steini, 15 m neðan vegar, 4300 m A Hamarsárbrúar.
856	Vg992116	Bolti	64°39'35.7"	14°25'19.3"	32.898	Bolti í klöpp, 5 m ofan vegar, 5000 m A Hamarsárbrúar.
857	Vg992117	Bolti	64°39'38.3"	14°24'26.3"	43.439	Bolti í klöpp, 5 m ofan vegar, 5700 m A Hamarsárbrúar.
858	Vg992118	Bolti	64°39'34.7"	14°23'30.1"	20.065	Bolti í klöpp, 5 m ofan vegar, 6500 m A Hamarsárbrúar.
859	Vg992119	Bolti	64°39'30.4"	14°22'34.8"	23.990	Bolti klöpp, 10 m neðan vegar, 7300 m A Hamarsárbrúar.
860	Vg992120	Bolti	64°39'26.3"	14°21'39.2"	22.669	Bolti í klöpp, 5 m neðan vegar, 8100 m A Hamarsárbrúar.
861	Vg992121	Bolti	64°39'15.2"	14°20'40.0"	27.734	Bolti í klöpp, 5 m neðan vegar, 9000 m A Hamarsárbrúar.
862	Vg992122	Bolti	64°39'18.6"	14°19'56.7"	24.993	Bolti í klöpp, 5 m neðan vegar, 9600 m A Hamarsárbrúar.
863	Vg992123	Bolti	64°39'25.6"	14°18'54.6"	33.317	Bolti í klöpp, 10 m ofan vegar, 300 m S afleggara að Djúpavogi.
864	Vg992205	Bolti	64°39'27.5"	14°18'36.4"	27.549	Bolti í klöpp, 25 m neðan vegar, 50 m A afleggjara að Djúpavogi.
865	Vg992206	Bolti	64°39'43.7"	14°18'29.8"	21.928	Bolti í klöpp, 5 m ofan vegar, 4750 m S Búlandsárbrúar.
866	Vg992207	Bolti	64°40'01.3"	14°19'06.8"	17.967	Bolti í klöpp, 5 m neðan vegar, 4000 m S Búlandsárbrúar.
867	Vg992124	Bolti	64°40'13.8"	14°19'48.0"	14.486	Bolti í klöpp, 5 m ofan vegar, 3250 m S Búlandsárbrúar.
868	Vr12621	Bolti	64°40'20.5"	14°20'00.7"	16.306	Bolti í klöpp, 5 m neðan vegar, hár, 3200 m S Búlandsárbrúar.
869	Vg992125	Bolti	64°40'32.7"	14°20'47.6"	29.376	Bolti í klöpp, 5 m neðan vegar, 2400 m S Búlandsárbrúar.
870	Vg992126	Bolti	64°40'49.1"	14°21'16.4"	17.488	Bolti í klöpp, 10 m ofan vegar, 1700 m S Búlandsárbrúar.
871	Vg992127	Bolti	64°41'03.9"	14°21'36.7"	16.768	Bolti í klöpp, 20 m neðan vegar, 1200 m S Búlandsárbrúar.
872	Vg992128	Bolti	64°41'20.7"	14°22'01.8"	2.849	Bolti í klöpp, 15 m neðan vegar, 500 m S Búlandsárbrúar.
873	Vg992129	Bolti	64°41'31.6"	14°22'21.6"	4.571	Bolti í klöpp, 20 m neðan vegar, skammt sunnan Búlandsárbrúar.
874	HRA106	Bolti í steini	64°41'42.4"	14°22'54.5"	15.692	Bolti í steini, 5 m ofan vegar, 4250 m S Hvítárbrúar.
875	JSE107	Bolti í steini	64°42'05.3"	14°23'22.4"	16.233	Bolti í steini, 20 m ofan vegar, 3450 m S Hvítárbrúar.
876	Vg992130	Bolti	64°42'25.6"	14°23'47.7"	19.489	Bolti í klöpp, 5 m ofan vegar, 2650 m S Hvítárbrúar.
877	Vg992131	Bolti	64°42'43.2"	14°23'59.9"	44.987	Bolti í klöpp, 20 m ofan vegar, 2050 m S Hvítárbrúar.

Kort 19 Hamarsá-Krosslækur

Fastmerki í Landshæðarneti

Nr	Nafn	Tegund	Breidd [N]	Lengd [V]	Hæð [m]	Punktlýsing
878	Vg991408	Bolti	64°43'04.2"	14°24'04.2"	49.253	Bolti í klöpp, 5 m ofan vegar, 1350 m S Hvítárbrúar.
879	VR12530	Bolti	64°43'31.4"	14°24'08.3"	38.777	Bolti í klöpp, 5 m ofan vegar, 4900 m S Fossárbrúar, 50 m S Hvítárbrúar.
880	Vg991409	Bolti	64°43'40.4"	14°24'32.1"	11.070	Bolti í klöpp, 10 m ofan vegar, 4300 m S Fossárbrúar.
881	Vg991410	Bolti	64°43'56.0"	14°24'58.3"	14.968	Bolti í klöpp, 5 m neðan vegar, 3700 m S Fossár.
882	Vg991411	Bolti	64°44'12.2"	14°25'21.8"	20.764	Bolti í klöpp, 5 m neðan vegar, 3700 m S Fossár.
883	VR12521	Bolti	64°44'13.2"	14°25'20.7"	22.673	Bolti í klöpp, 10 m neðan vegar á móts við Vg991411.
884	Vg991412	Bolti	64°44'30.4"	14°25'51.7"	19.038	Bolti í klöpp, 10 m neðan vegar, 3000 m S Fossárbrúar.
885	Vg991413	Bolti	64°44'44.5"	14°26'32.5"	2.785	Bolti í klöpp, 10 m neðan vegar, 2200 m S Fossárbrúar.
886	VR165	Bolti í steini	64°44'48.6"	14°26'44.8"	2.748	Bolti í steini, 5 m neðan vegar, 2000 m S Fossárbrúar.
887	Vg991414	Bolti	64°45'00.3"	14°27'16.3"	7.087	Bolti í klöpp, 10 m neðan vegar, 1400 m S Fossárbrúar.
888	Vg991415	Bolti	64°45'00.5"	14°27'42.8"	3.289	Bolti í klöpp, 5 m neðan vegar, 1000 m S Fossárbrúar.
889	Vg991416	Bolti	64°45'21.3"	14°28'28.8"	3.268	Bolti í NV horni Fossárbrúar, 7200 m S Berufjarðarbrúar.
890	HSH108	Bolti í steini	64°45'43.5"	14°28'46.4"	2.841	Bolti í steini, 5 m ofan vegar, 6450 m S Berufjarðarbrúar.
891	Vg991417	Bolti	64°45'57.1"	14°28'31.8"	4.009	Bolti í klöpp, 5 m ofan vegar, 5950 m S Berufjarðarbrúar.
892	VR12511	Bolti	64°46'16.9"	14°27'56.0"	38.075	Bolti í klöpp, 30 m neðan vegar, 5150 m S Berufjarðarbrúar.
894	Vg991418	Bolti	64°46'50.5"	14°28'36.8"	11.356	Bolti í klöpp, 20 m ofan vegar, 2950 m S Berufjarðarbrúar.
895	Vg991419	Bolti	64°47'03.6"	14°29'13.1"	8.224	Bolti í klöpp, 5 m neðan vegar, 2350 m S Berufjarðarbrúar.
896	Vg994600	Bolti	64°47'10.3"	14°29'55.4"	5.726	Bolti í klöpp, 5 m ofan vegar, 1750 m S Berufjarðarbrúar.
898	109	Bolti í steini	64°47'30.7"	14°31'09.8"	14.662	Bolti í steini, 10 m ofan vegar, 550 m S Berufjarðarbrúar.
899	4601	Bolti	64°47'42.1"	14°31'28.0"	9.642	Bolti í NV-horni Berufjarðarbrúar.
901	4602	Bolti	64°47'50.6"	14°29'51.0"	20.052	Bolti í köpp, 30 m ofan vegar, 1300 m N Berufjarðarbrúar.
902	1420	Bolti	64°47'49.9"	14°28'51.6"	33.419	Bolti í klöpp, 10 m ofan vegar, 2100 m N Berufjarðarbrúar.
905	110	Bolti	64°47'17.6"	14°26'42.5"	5.273	Bolti í ræsi, 5 m neðan vegar, 4200 m N Berufjarðarbrúar.
906	12432	Bolti	64°47'05.7"	14°26'08.3"	22.468	Bolti í klöpp, um 25 m N vegar og um 1690 m V við Kelduskóga.
907	12431	Bolti	64°46'43.5"	14°25'51.0"	29.232	Bolti í klöpp, um 30 m N vegar og um 950 m V við Kelduskóga.
908	12430	Bolti	64°46'29.8"	14°25'24.1"	35.125	Bolti í klapparholti 35 m norðan Hringvegar og 380 m austan afleggjara að Kelduskógum. Ofan (norðan) punktsins er gömul lítil náma.

Kort 19 Hamarsá-Krosslækur

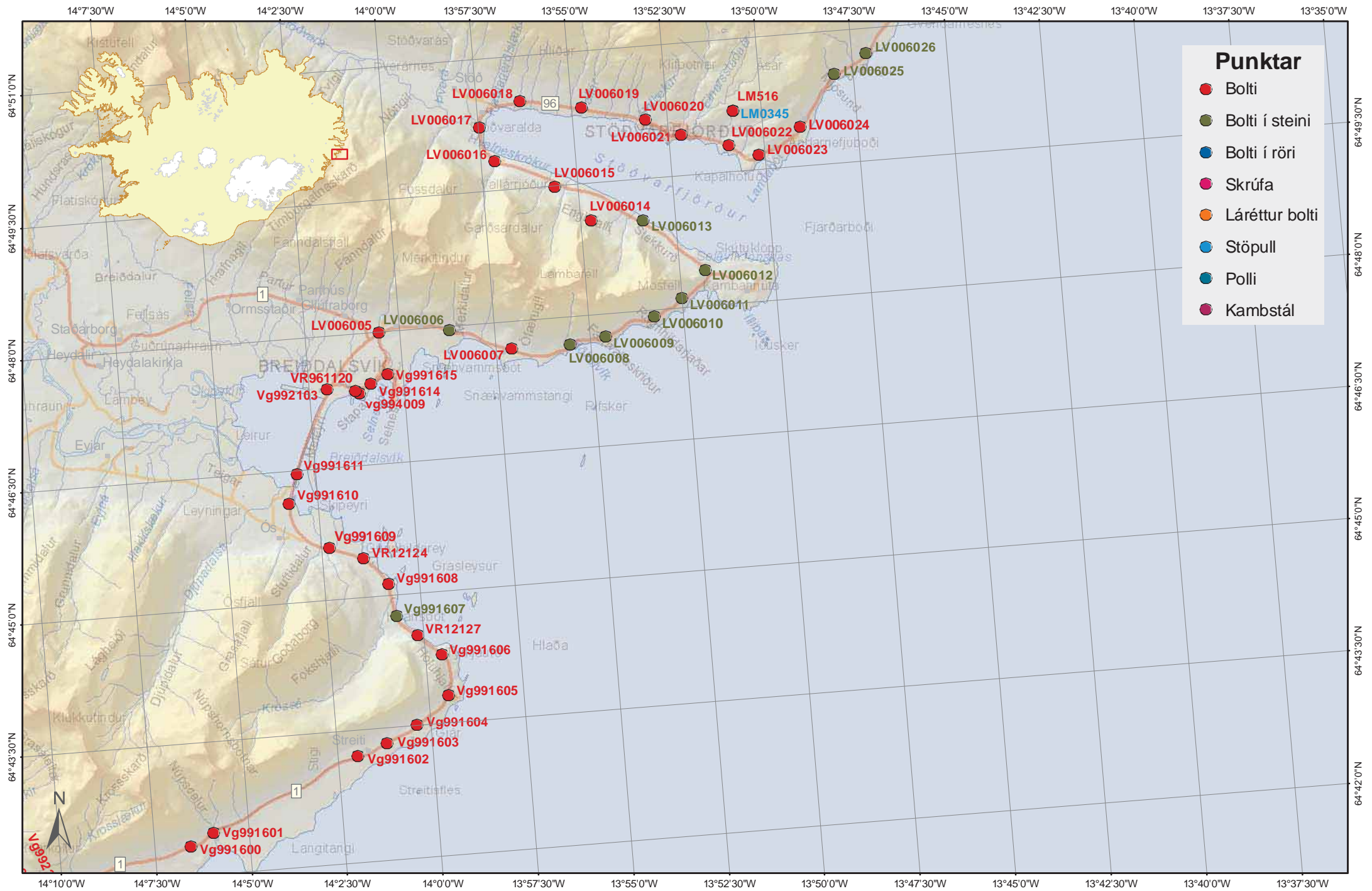
Fastmerki í Landshæðarneti

Nr	Nafn	Tegund	Breidd [N]	Lengd [V]	Hæð [m]	Punkt lýsing
909	5610	Bolti	64°46'24.4"	14°25'12.3"	34.233	Punkturinn er 3030 m austan Hvannabrekku. Í GPS útreikningum Vg er punkturinn nefndur THUF. Við Kelduskóga innarlega í Berufirði norðan megin fjarðarins. Merkið er í sléttum klöppum á kletthól um 7 m í þvermál og 1 m að hæð. Hóllinn er í túni 25 m sunnan vegar og 100 m vestan við heimreiðina að Kelduskógum. Girðing er milli Hringvegarins og kletthólsins. Akið eftir Hringvegi að Kelduskógum í Berufirði. Þaðan eru 6.4 km að vegamótum Hringvegar og vegarins yfir Öxi eða 28 km að mótum Hringvegarins og afleggjara að Djúpavogi.
910	12423	Bolti	64°46'18.3"	14°24'38.3"	30.383	Bolti í klöpp, um 25 m S vegar og um 320 m A við Kelduskóga.
911	12422	Bolti	64°46'03.1"	14°23'53.2"	25.894	Um 20 m S vegar og um 1100 m A við Kelduskóga (bær).
912	1421	Bolti	64°45'42.7"	14°23'33.3"	31.462	Bolti í klöpp, 5 m ofan vegar, 4260 m S Gautavíkur.
913	12415	Bolti	64°45'28.6"	14°23'00.1"	36.913	Bolti upp á klapparás, um 25 m N vegar og um 70 m V Skála.
915	1422	Bolti	64°45'05.7"	14°22'24.8"	23.015	Bolti í klöpp, 2 m ofan vegar, 2500 m S Gautavíkur.
916	12412	Bolti	64°44'42.1"	14°21'55.3"	29.991	Bolti í klöpp, um 15 m S vegar og um 950 m A við Skálaá.
917	1423	Bolti	64°44'31.8"	14°21'26.6"	33.425	Bolti í klöpp, 20 m neðan vegar, 1300 m S Gautavíkur.
919	1424	Bolti	64°44'04.5"	14°20'27.8"	24.407	Bolti í klöpp, 15 m neðan vegar, til móts við 012333, 1800 m S heimreiðar að Runná, 100 m S heimreiðar að Gautavík.
921	1425	Bolti	64°43'22.4"	14°19'29.8"	40.635	Bolti í klöpp, 15 m neðan vegar, 100 m S heimreiðar að Runná.
922	12330	Bolti	64°43'00.8"	14°19'32.5"	32.071	Bolti í klapparholti sem er 510 m austan afleggjara að Runná og 40 m sunnan Hringvegar. Boltinn er nyrst á hæsta stað á klöppinni og 520 m vestan afleggjara að Fagrahvammi.
923	12321	Bolti	64°42'51.0"	14°19'24.1"	25.796	Bolti í klöpp, 15 m ofan vegar, 4100 m S Beruness.
924	1426	Bolti	64°42'28.9"	14°19'03.2"	18.762	Bolti í klöpp, 10 m neðan vegar, 3380 m S Beruness.
925	12312	Bolti	64°42'14.8"	14°18'17.8"	12.310	Bolti í klöpp, 20 m neðan vegar, 2500 m S Beruness.
926	12311	Bolti	64°42'08.0"	14°18'01.7"	18.036	Bolti í klöpp, 20 m neðan vegar, 2200 m S Beruness.
927	2208	Bolti	64°42'08.2"	14°17'16.0"	22.083	Bolti í klöpp, 2 m ofan vegar, 1550 m S Beruness.
928	12303	Bolti	64°41'55.6"	14°16'28.9"	15.985	Bolti í klöpp, 17 m neðan vegar, 3520 m S Krossár, 850 m S Beruness.

Fastmerki í Landshæðarneti

Nr	Nafn	Tegund	Breidd [N]	Lengd [V]	Hæð [m]	Punktlýsing
930	VR12301	Bolti	64°41'44.0"	14°15'27.4"	14.719	Bolti í klöpp, 40 m ofan vegar, 2635 m S Krossár, 100 m N heimreiðar að Berunesi.
931	VR12300	Bolti	64°41'41.0"	14°14'36.4"	23.643	Bolti í klöpp, 20 m neðan vegar, 2930 m S Krossár.
932	VR12233	Bolti	64°41'39.9"	14°13'46.1"	11.740	Bolti í klöpp, 5m neðan vegar, 2235 m S Krossár.
933	VR_12232	Bolti	64°41'38.0"	14°12'56.7"	6.732	Bolti í klöpp, 5 m neðan vegar, 1700 m S Krossár.
934	Vg992209	Bolti	64°41'40.6"	14°12'07.1"	12.307	Bolti í klöpp, 10 m ofan vegar, 1000 m S Krossár.
935	Vg992210	Bolti	64°41'41.8"	14°11'08.9"	10.860	Bolti í klöpp, 10 m ofan vegar, 200 m S Krossár.
936	Vg992211	Bolti	64°41'43.6"	14°10'42.5"	7.494	Bolti í klöpp, 5 m neðan vegar, 600 m N Krossár.
937	Vg992212	Bolti	64°41'51.1"	14°10'10.2"	9.798	Bolti í klöpp, 25 m neðan vegar, 1100 m N Krossár.

Kort 19 Hamarsá-Krosslækur



- ### Punktar
- Bolti
 - Bolti í steini
 - Bolti í röri
 - Skrúfa
 - Láréttur bolti
 - Stöpull
 - Polli
 - Kambstál



1:100 000

Fastmerki í Landshæðarneti

Nr	Nafn	Tegund	Breidd [N]	Lengd [V]	Hæð [m]	Punkt lýsing
941	Vg991600	Bolti	64°42'20.6"	14°06'32.5"	37.056	Bolti í klöpp, 10 m ofan vegar, 650 m S heimreiðar að Núpi.
942	Vg991601	Bolti	64°42'28.6"	14°05'55.6"	34.654	Bolti í klöpp, 10 m neðan vegar, 100 m S heimreiðar að Núpi.
946	Vg991602	Bolti	64°43'13.1"	14°01'58.7"	15.769	Bolti í klöpp, 30 m ofan vegar, 2450 m S Streitisvitaslóða.
947	Vg991603	Bolti	64°43'20.2"	14°01'12.1"	14.753	Bolti í klöpp, 5 m neðan vegar, 1800 m S Streitisvitaafleggjara.
948	Vg991604	Bolti	64°43'31.3"	14°00'22.3"	13.503	Bolti í klöpp, 25 m ofan vegar, 1000 m S Streitisvitaafleggjara.
949	Vg991605	Bolti	64°43'50.0"	13°59'28.0"	25.264	Bolti í klöpp, 20 m neðan vegar 25 m norðan afleggjara að Streitisvita.
950	Vg991606	Bolti	64°44'17.9"	13°59'34.0"	29.278	Bolti í klöpp, 10 m ofan vegar, 5800 m S Breiðdalsáróssbrúar.
951	VR12127	Bolti	64°44'32.4"	14°00'09.7"	18.536	Bolti í klöpp, 10 m neðan vegar, 5150 m S Breiðdalsáróssbrúar.
952	Vg991607	Bolti í steini	64°44'46.6"	14°00'40.7"	6.107	Bolti í steini, 5 m neðan vegar, 4400 m S Breiðdalsáróssbrúar.
953	Vg991608	Bolti	64°45'08.7"	14°00'49.6"	12.117	Bolti í klöpp, 10 m neðan vegar, 3700 m S Breiðdalsáróssbrúar.
954	VR12124	Bolti	64°45'27.5"	14°01'26.0"	7.554	Bolit í klöpp 15 m neðan vegar, 2900 m S Breiðdalsáróssbrúar.
955	Vg991609	Bolti	64°45'36.6"	14°02'17.3"	26.183	Bolti í klöpp 50 m neðan vegar, 2100 m S Breiðdalsáróssbrúar.
957	Vg991610	Bolti	64°46'08.8"	14°03'15.5"	4.656	Bolti í klöpp 30 m ofan vegar, 700 m S við Breiðdalsáróssbrúar.
958	Vg991611	Bolti	64°46'28.5"	14°03'00.0"	4.416	Bolti í NA-horni brúar yfir Breiðdalsárós.
961	Vg992103	Bolti	64°47'24.5"	14°02'02.1"	3.313	Bolti í klöpp, 55 m ofan vegar, 100 m S eldri vegar að Breiðdalsvík, 50m S slóða að „flugstöð“.
962	vg994009	Bolti	64°47'20.1"	14°01'11.1"	9.944	Skrúfa í klöpp, 100 m nær Hringvegi, en VR961120, 10 m neðan vegar.
963	VR961120	Bolti	64°47'21.8"	14°01'16.6"	9.937	Bolti með kúptum haus í klöpp ca. 100 m norðan steypustöðvar (skemmu). Boltinn er 8 m sunnan slóða að skemmu. Ekinn er vestari afleggjari að Breiðdalsvík og beygt til suðurs (hægri) að steypustöð og er punkturinn á hæðinni 140 m frá afleggjara að Breiðdalsvík. Ef ekið er frá Breiðdalsvík eru eknir 450 m í vestur frá Sæbergi (götu) vestast í þorpinu og er þá komið að afleggjara að steypustöðinni.
964	Vg991614	Bolti	64°47'25.8"	14°00'51.7"	13.011	Bolti í klöpp, 20 m neðan vegar, á blindhæð, 400 m N Steypustöðvar.
965	Vg991615	Bolti	64°47'31.6"	14°00'23.3"	3.001	Bolti í brú 200 m A Hótel Bláfells.

Kort 20 Krosslækur-Mjósund

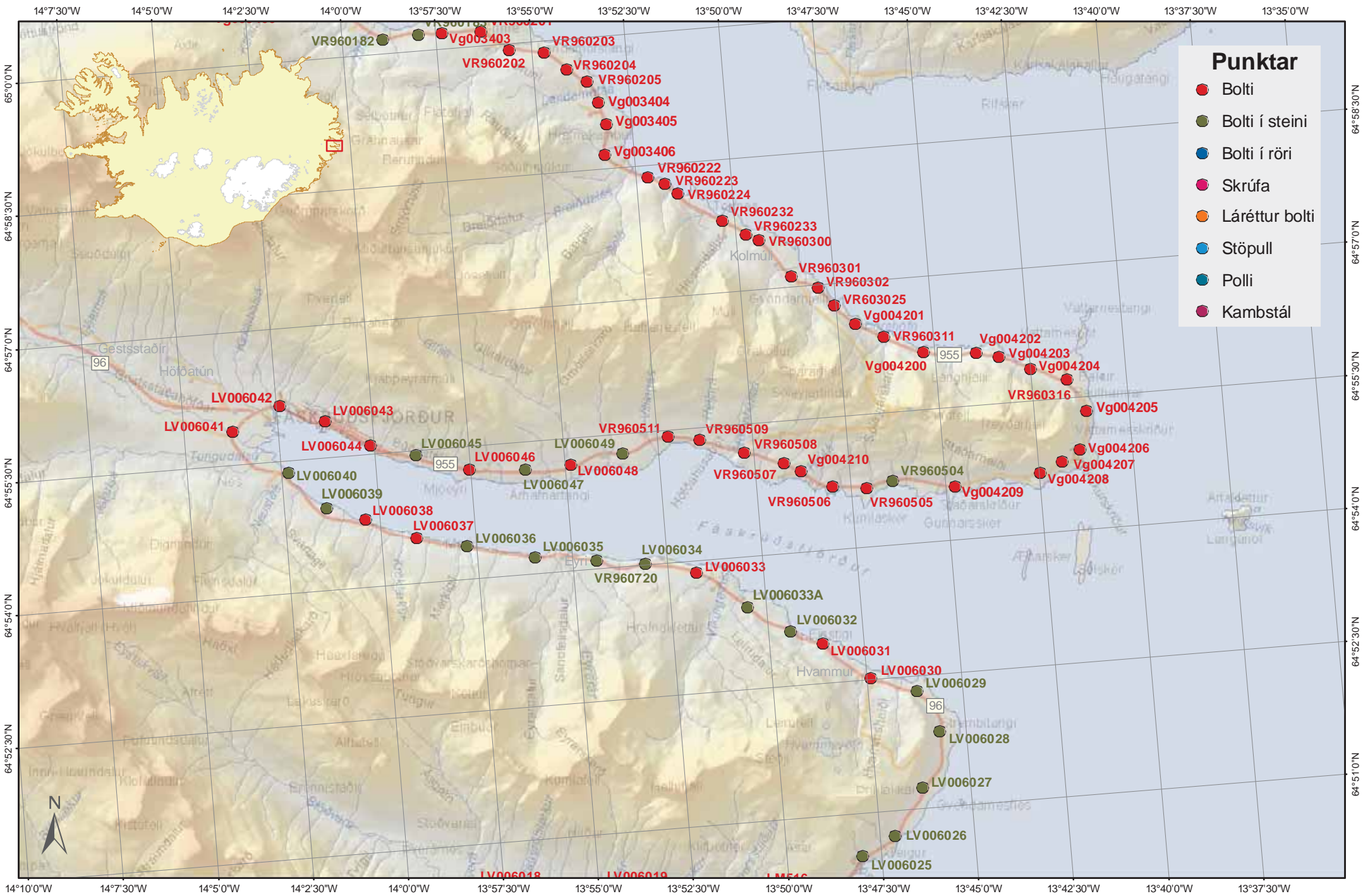
Fastmerki í Landshæðarneti

Nr	Nafn	Tegund	Breidd [N]	Lengd [V]	Hæð [m]	Punktlýsing
966	LV006005	Bolti	64°48'00.5"	14°00'32.0"	29.427	Milli Breiðdalsvíkur og Stöðvarfjarðar. Boltinn er á klöpp 15 m sunnan við veg nr. 96, rétt við vegamótin við Breiðadalsvík.
967	LV006006	Bolti í steini	64°47'58.3"	13°58'41.1"	34.004	Boltinn er á steini 5 m sunnan við veg 1.6 km frá vegamótunum við Breiðadalsvík nr. 93 og 96.
968	LV006007	Bolti	64°47'42.4"	13°57'04.6"	14.831	Boltinn er á klöpp 2 m norðan við veg nr. 93, 2.9 km í austur frá vegamótunum við Breiðadalsvík og u.þ.b. 100 m austan við bæinn Snæhvamm.
969	LV006008	Bolti í steini	64°47'42.0"	13°55'32.9"	31.638	Boltinn er á steini 6 m sunnan við veg nr. 93, 4.2 km frá vegamótunum við Breiðadalsvík.
970	LV006009	Bolti í steini	64°47'45.4"	13°54'35.1"	35.702	Boltinn er á steini 6 m sunnan við veg nr. 96, 5 km frá vegamótunum við Breiðadalsvík.
971	LV006010	Bolti í steini	64°47'56.3"	13°53'15.8"	65.075	Boltinn er á stórum steini 8 m sunnan við veg nr. 96, 6.2 km í austur frá vegamótunum við Breiðdalsvík.
972	LV006011	Bolti í steini	64°48'07.3"	13°52'30.2"	52.088	Bolti er á steini sunnan við Hringveginn um það bil 6.6 km austur frá vegamótunum við Breiðdalsvík.
973	LV006012	Bolti í steini	64°48'25.5"	13°51'49.9"	35.117	Boltinn er á steini þremur metrum vestan við Hringveginn, u.þ.b. 7.4 m austur frá vegamótunum við Breiðdalsvík.
974	LV006013	Bolti í steini	64°49'02.6"	13°53'21.4"	23.577	Boltinn er á steini 10 m austan við veg nr. 96, til móts við gamalt hús u.þ.b. 9 km austur frá vegamótunum við Breiðdalsvík.
975	LV006014	Bolti	64°49'05.4"	13°54'42.8"	19.463	Boltinn er á klöpp vestan við veg nr. 96, u.þ.b. 10 km austur frá vegamótunum við Breiðdalsvík.
976	LV006015	Bolti	64°49'30.1"	13°55'36.5"	33.693	Boltinn er 2.5 m vestan við veg nr. 96, u.þ.b. 11 km í austur frá vegamótunum við Breiðdalsvík og 1 km sunnan við Garðsá.
977	LV006016	Bolti	64°49'51.1"	13°57'07.5"	47.226	Boltinn er 2.5 m vestan við veg nr. 96, u.þ.b. 11 km í austur frá vegamótunum við Breiðdalsvík og 1 km sunnan við Garðsá.

Kort 20 Krosslækur-Mjósund

Fastmerki í Landshæðarneti

Nr	Nafn	Tegund	Breidd [N]	Lengd [V]	Hæð [m]	Punkt lýsing
978	LV006017	Bolti	64°50'14.6"	13°57'27.9"	2.419	Boltinn settur lárétt á vegg SA við brú á Stöðvará, 13 km frá vegamótunum við Breiðdalsvík.
979	LV006018	Bolti	64°50'30.4"	13°56'20.1"	28.970	Boltinn er á klöpp 4 m norðan við veg, 14 km frá vegamótunum við Breiðdalsvík eða 1.4 km frá Stöðvarárbrú.
980	LV006019	Bolti	64°50'22.7"	13°54'43.5"	28.881	Boltinn er á klöpp 3 m austan við veg nr. 96 í Stöðvarfirði. Rétt við læk norðan við hvítt hús (verkstæði).
981	LV006020	Bolti	64°50'11.3"	13°53'04.8"	26.348	Boltinn er á horninu á steypuplani fyrir framan húsið Vesturbrún austan við veg nr.96.
982	LV006021	Bolti	64°49'58.7"	13°52'10.2"	7.603	Bolti norðaustan í brú á Einarssstaðaá ytri í Stöðvarfirði.
983	LV006022	Bolti	64°49'48.8"	13°50'55.6"	26.644	Boltinn er á klöpp 900 m frá Einarssstöðum á Ytri-Brú ofan við námu og á móti fiskhjöllum.
984	LV006023	Bolti	64°49'40.7"	13°50'10.0"	21.348	Boltinn er á klöpp 1 m sunnan við veg nr. 96, 1.8 km frá Einarssstöðum á Brú í Stöðvarfirði, 50 m vestan við Lönd II.
985	LV006024	Bolti	64°49'57.6"	13°49'01.0"	16.040	Boltinn er á klöpp 5 m austan við veg nr. 96, 2.9 km frá Einarssstöðum á Brú í Stöðvarfirði.
986	LV006025	Bolti í steini	64°50'32.0"	13°48'00.2"	32.642	Boltinn er á stórum steini 3 m sunnan við veg nr. 96, 4.3 km frá Einarssstöðum við Brú í Stöðvarfirði.
987	LV006026	Bolti í steini	64°50'44.1"	13°47'07.0"	30.533	Boltinn er á steini jafn við jörð 5 m austan við veg nr. 96.
8007	LM516	Bolti	64°50'12.2"	13°50'45.4"	27.132	Bolti í klöpp í nágrenni við stöpullinn LM0345.
8008	LM0345	Stöpull	64°50'12.2"	13°50'45.0"	28.313	Á norðanverðu Kambanesi norðan Kambahnútu og norðan vegarins að Heyklifi eru sléttar grasi grónar grundir með lágum grágrýtisklöppum norður frá veginum á einum stað. Stöpullinn er á hvalbakslaga klöpp um 5x15 m að stærð og rúman metra að hæð. Klöppin er 50 m fyrir norðan veginn. Búðahreppur og Stöðvarhreppur létu reisa stöpullinn.



- ### Punktar
- Bolti
 - Bolti í steini
 - Bolti í röri
 - Skrúfa
 - Láréttur bolti
 - Stöpull
 - Polli
 - Kambstál



Fastmerki í Landshæðarneti

Nr	Nafn	Tegund	Breidd [N]	Lengd [V]	Hæð [m]	Punktlýsing
986	LV006025	Bolti í steini	64°50'32.0"	13°48'00.2"	32.642	Boltinn er í stórum steini 3 m sunnan við veg nr. 96, 4.3 km frá Einarstöðum við Brú í Stöðvarfirði.
987	LV006026	Bolti í steini	64°50'44.1"	13°47'07.0"	30.533	Boltinn er í steini jafn við jörð 5 m austan við veg nr. 96.
988	LV006027	Bolti í steini	64°51'15.1"	13°46'16.4"	22.060	Boltinn er í stórum steini 5 m norðan við veg nr. 96, 5.9 km frá Einarstöðum í ytri Stöðvarfirði.
989	LV006028	Bolti í steini	64°51'52.1"	13°45'41.9"	21.680	Boltinn er í stórum steini norðan við veg nr. 96, 7.2 km frá Einarstöðum í ytri Stöðvarfirði.
990	LV006029	Bolti í steini	64°52'20.8"	13°46'12.5"	21.548	Boltinn er í klöpp austan vegar nr. 96, í Hafnarnesi 200 m sunnan við hús.
991	LV006030	Bolti	64°52'32.0"	13°47'23.7"	26.928	Boltinn er í klöpp vestan við veg nr. 96, rétt við slóð. Fara 350 m til vesturs sunnan við Hraunsá eða 450m frá Hraunbæ.
992	LV006031	Bolti	64°52'58.0"	13°48'35.2"	26.713	Boltinn er í klöpp austan vegar nr. 96, 900 m norðan við Hvamm.
993	LV006032	Bolti í steini	64°53'08.1"	13°49'24.7"	47.021	Boltinn er í steini 25 m uppi á hæð austan vegar nr. 96, 1.7 km norðan við Hvamm.
994	LV006033A	Bolti í steini	64°53'26.9"	13°50'29.2"	31.234	Boltinn er í klöpp 4 m austan vegar nr. 96. Rétt hjá VR960801, 2.6 km norðan við Hvamm.
995	LV006033	Bolti	64°53'53.2"	13°51'46.1"	32.203	Boltinn er í steini 20 m vestan vegar nr. 96, í horninu á girðingu 400 m frá bænum Víkurgerði.
996	LV006034	Bolti í steini	64°54'01.8"	13°53'06.2"	30.888	Boltinn er í steini 5 m vestan vegar nr. 96. 1.5 km norðan frá Víkurgerði.
997	VR960720	Bolti í steini	64°54'06.4"	13°54'22.5"	36.835	Boltinn er í steini 10 m vestan við veg nr. 96. 2.3 km norðan Víkurgerðis eða 600 m sunnan frá Innri Eyrará.
998	LV006035	Bolti í steini	64°54'12.3"	13°55'59.8"	16.445	Boltinn er í steini 7 m vestan vegar nr. 96. 300m norðan við Innri Eyrará.
999	LV006036	Bolti í steini	64°54'23.5"	13°57'45.7"	6.603	Boltinn er í klöpp 2 m vestan vegar nr. 96. 1.3 km norðan við Innri Eyrará.
1000	LV006037	Bolti	64°54'31.4"	13°59'04.4"	24.951	Boltinn er í klöpp 3 m vestan vegar nr. 96. 600 m norðan við veðurstöð.

Fastmerki í Landshæðarneti

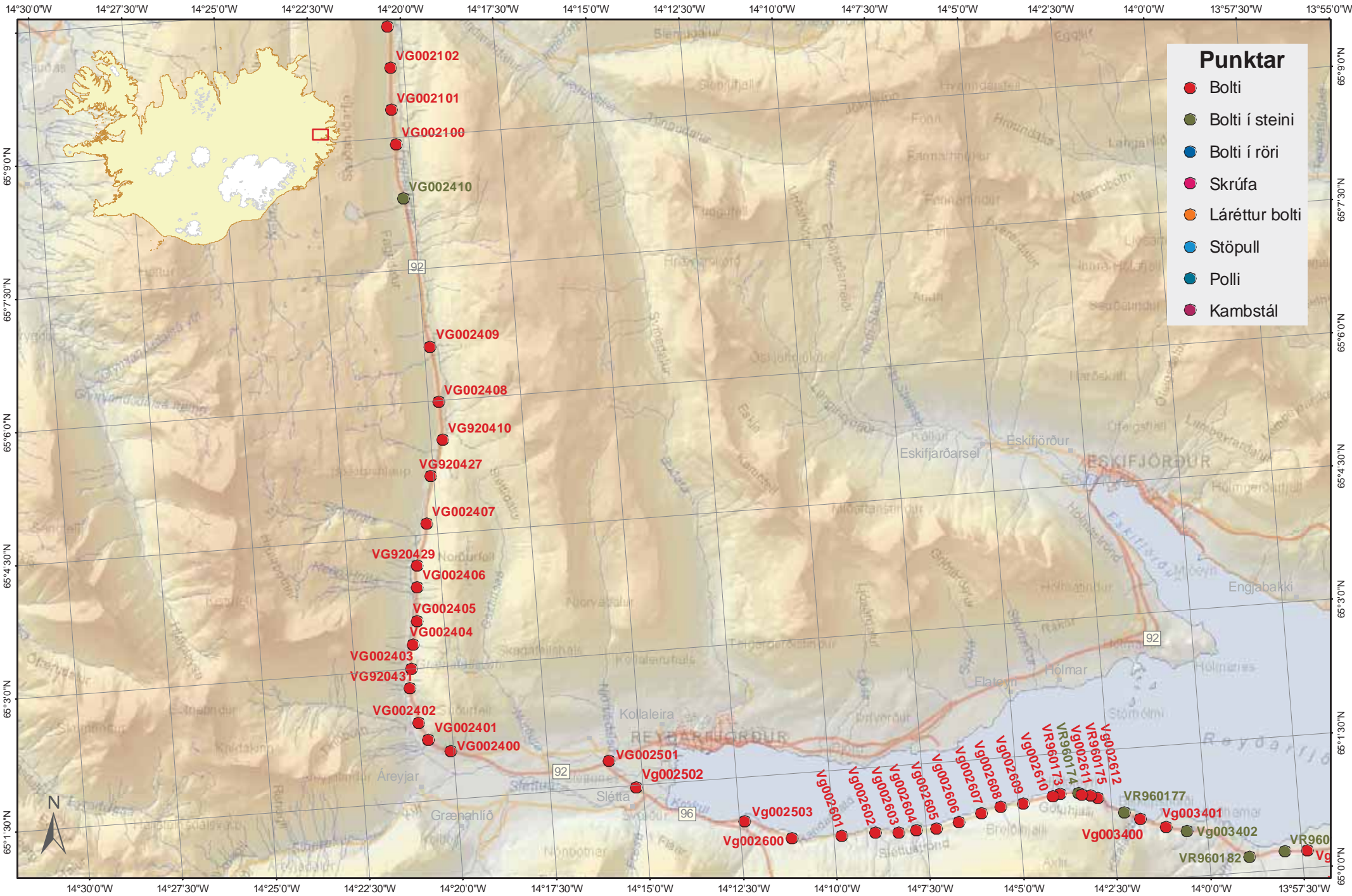
Nr	Nafn	Tegund	Breidd [N]	Lengd [V]	Hæð [m]	Punktlýsing
1001	LV006038	Bolti	64°54'46.7"	14°00'23.2"	18.277	Boltinn er í klöpp 8 m vestan vegar nr. 96. 1.7 km norðan við veðurstöð.
1002	LV006039	Bolti í steini	64°54'56.5"	14°01'22.7"	49.546	Boltinn er í steini 13 m austan vegar nr. 96. 2.6 km norðan við veðurstöð.
1003	LV006040	Bolti í steini	64°55'22.6"	14°02'19.0"	5.135	Boltinn er á steini austan við veg nr. 96. 1.5 km sunnan við Dalsárbrú 100 m sunnan við Naustá.
1004	LV006041	Bolti	64°55'53.2"	14°03'42.2"	7.098	Boltinn er í steypu austan megin við Dalsárbrú.
1005	LV006042	Bolti	64°56'08.2"	14°02'25.1"	2.011	Boltinn er í steypu ræsi sunnan vegar nr. 96 50 m austan við vegamót við Ljósaland áður en komið er til Fáskrúðsfjarðar.
1006	LV006043	Bolti	64°55'55.2"	14°01'14.4"	7.079	Boltinn er í steypu plani á mótí húsi sem heitir Bær, Búðarvegi 52 á Fáskrúðsfirði.
1007	LV006044	Bolti	64°55'36.7"	14°00'06.2"	4.692	Boltinn er í klöpp í læk 3 m norðan við veg nr. 96.
1008	LV006045	Bolti í steini	64°55'27.5"	13°58'54.7"	40.136	Boltinn er í steini austan vegar nr. 96, 600 m sunnan við vegamótin Skólavegur-Hafnargata.
1009	LV006046	Bolti	64°55'15.3"	13°57'32.3"	39.464	Boltinn er í klöpp austan vegar nr. 96, 1.7 km sunnan við vegamótin Skólavegur- Hafnargata.
1010	LV006047	Bolti í steini	64°55'11.9"	13°56'04.0"	39.417	Boltinn er í steini austan vegar nr. 96, 2.9 km sunnan við vegamótin Skólavegur-Hafnargata.
1011	LV006048	Bolti	64°55'12.7"	13°54'51.1"	28.876	Boltinn er í klöpp 6 m norðan vegar nr. 96, 5070 m austan við Gilsá.
1012	LV006049	Bolti í steini	64°55'17.7"	13°53'27.8"	42.338	Boltinn er í steini 10 m sunnan við veg nr. 96, 300 m austan Brimness I.
1013	VR960511	Bolti	64°55'26.7"	13°52'14.0"	37.126	Bolti í klöpp 13 m norðan Suðurfjarðarvegar og 400 m austan Brimnesgerðis.
1014	VR960509	Bolti	64°55'22.6"	13°51'24.0"	29.906	Bolti í klöpp 20 m norðan Suðurfjarðarvegar, 1060 m austan Brimnesgerðis og 570m vestan afleggjara að Höfðahúsi.
1015	VR960508	Bolti	64°55'11.3"	13°50'14.3"	59.615	Bolti í klöpp 16 m norðan Suðurfjarðarvegar og 400 m austan Höfðahúss.

Fastmerki í Landshæðarneti

Nr	Nafn	Tegund	Breidd [N]	Lengd [V]	Hæð [m]	Punktlýsing
1016	VR960507	Bolti	64°55'02.1"	13°49'13.8"	52.770	Bolti í klöpp 11 m norðan Suðurfjarðarvegur og 385 m vestan afleggjara að Lækjarmótum.
1017	Vg004210	Bolti	64°54'56.0"	13°48'46.8"	43.675	Bolti í klöpp 6 m norðan Suðurfjarðarvegur og 10 m austan afleggjara að Lækjarmótum.
1018	VR960506	Bolti	64°54'43.7"	13°47'59.0"	19.112	Ryðgaður sexhyrndur bolti í klöpp 11 m sunnan Suðurfjarðarvegur og 80 m vestan Kolfreyjustaða.
1019	VR960505	Bolti	64°54'40.7"	13°47'05.5"	23.121	Bolti í klöpp 38 m sunnan Suðurfjarðarvegur og 620 m austan Kolfreyjustaða.
1020	VR960504	Bolti í steini	64°54'44.5"	13°46'23.9"	21.244	Ryðgaður sexhyrndur bolti í steini 8 m sunnan Suðurfjarðarvegur og 10 m austan lækjar.
1022	Vg004209	Bolti	64°54'36.8"	13°44'45.5"	24.356	Bolti í klöpp 12 m sunnan Suðurfjarðarvegur.
1025	Vg004208	Bolti	64°54'41.5"	13°42'29.3"	60.145	Bolti í klöpp 10 m norðan Suðurfjarðarvegur.
1026	Vg004207	Bolti	64°54'47.6"	13°41'52.6"	82.893	Bolti í klöpp 7 m norðan Suðurfjarðarvegur í gili.
1027	Vg004206	Bolti	64°54'54.9"	13°41'23.3"	67.397	Bolti.
1029	Vg004205	Bolti	64°55'20.9"	13°41'06.8"	29.370	Bolti í klöpp 5 m austan Suðurfjarðarvegur og 710 m austan afleggjara að Vattarnesi.
1030	VR960316	Bolti	64°55'42.9"	13°41'33.6"	22.977	Bolti í klöpp 6 m austan afleggjara að Vattarnesi og 90 m niður eftir afleggjaranum.
1032	Vg004204	Bolti	64°55'52.4"	13°42'30.8"	23.837	Bolti í klöpp 13 m sunnan Suðurfjarðarvegur.
1033	Vg004203	Bolti	64°56'02.1"	13°43'18.9"	30.589	Bolti í klöpp 6 m norðan Suðurfjarðarvegur.
1034	Vg004202	Bolti	64°56'06.5"	13°43'54.5"	25.123	Bolti í klöpp 20 m norðan Suðurfjarðarvegur.
1036	Vg004200	Bolti	64°56'10.0"	13°45'17.8"	28.706	Bolti í klöpp 8 m norðan Suðurfjarðarvegur.
1037	VR960311	Bolti	64°56'22.1"	13°46'18.8"	24.332	Bolti í klöpp 6 m norðan Suðurfjarðarvegur.
1038	Vg004201	Bolti	64°56'32.4"	13°47'01.6"	33.724	Bolti í klöpp 7 m norðan Suðurfjarðarvegur.
1039	VR603025	Bolti	64°56'46.1"	13°47'33.0"	24.286	Bolti í klöpp 35 m norðan Suðurfjarðarvegur.
1040	VR960302	Bolti	64°56'59.4"	13°47'56.5"	29.779	Bolti í klöpp 8 m norðan Suðurfjarðarvegur.
1041	VR960301	Bolti	64°57'08.3"	13°48'36.7"	27.646	Bolti í klöpp 8 m norðan Suðurfjarðarvegur og 400 m austan afleggjara að Kolmúla.

Fastmerki í Landshæðarneti

Nr	Nafn	Tegund	Breidd [N]	Lengd [V]	Hæð [m]	Punktlýsing
1043	VR960300	Bolti	64°57'34.8"	13°49'24.5"	30.283	Bolti í klöpp 16 m norðan Suðurfjarðarvegur.
1044	VR960233	Bolti	64°57'39.4"	13°49'43.6"	28.253	Bolti í klöpp 13 m sunnan Suðurfjarðarvegur.
1045	VR960232	Bolti	64°57'49.7"	13°50'19.3"	7.251	Bolti.
1047	VR960224	Bolti	64°58'10.4"	13°51'26.2"	28.585	Bolti í klöpp 17 m norðan Suðurfjarðarvegur.
1048	VR960223	Bolti	64°58'18.2"	13°51'45.8"	21.265	Bolti í klöpp 11 m norðan Suðurfjarðarvegur.
1049	VR960222	Bolti	64°58'23.3"	13°52'11.8"	18.445	Bolti í klöpp 8 m norðan Suðurfjarðarvegur við austurenda plans.
1051	Vg003406	Bolti	64°58'41.0"	13°53'16.9"	37.736	Bolti í klöpp 5 m sunnan Suðurfjarðarvegur.
1052	Vg003405	Bolti	64°59'01.7"	13°53'11.2"	36.466	Bolti í klöpp 13 m norðan Suðurfjarðarvegur og 60 m vestan afleggjara að Þernunesi.
1053	Vg003404	Bolti	64°59'16.4"	13°53'20.6"	23.806	Bolti í klöpp 5 m sunnan Suðurfjarðarvegur í smálæk.
1054	VR960205	Bolti	64°59'31.5"	13°53'35.4"	28.731	Bolti í klöpp 30 m norðan Suðurfjarðarvegur, austast á klapparholti.
1055	VR960204	Bolti	64°59'40.7"	13°54'07.0"	39.843	Bolti í klöpp 10 m sunnan Suðurfjarðarvegur.
1056	VR960203	Bolti	64°59'53.5"	13°54'39.9"	41.163	Bolti í klöpp 14 m norðan Suðurfjarðarvegur og 20 m suðaustan vörðu.
1057	VR960202	Bolti	64°59'56.9"	13°55'35.3"	24.260	Bolti í klöpp 38 m sunnan Suðurfjarðarvegur.
1058	VR960201	Bolti	65°00'11.0"	13°56'17.7"	48.798	Bolti í klöpp 5 m norðan Suðurfjarðarvegur.
1059	Vg003403	Bolti	65°00'11.8"	13°57'20.9"	31.649	Bolti í klöpp 9 m norðan Suðurfjarðarvegur og 3 m sunnan við 2 m háan stein.
1060	VR960183	Bolti í steini	65°00'12.4"	13°57'58.0"	24.538	Bolti í steini 12 m sunnan Suðurfjarðarvegur.
1061	VR960182	Bolti í steini	65°00'10.5"	13°58'54.7"	12.174	Bolti í steini 16 m sunnan Suðurfjarðarvegur.



- ### Punktar
- Bolti
 - Bolti í steini
 - Bolti í röri
 - Skrúfa
 - Láréttur bolti
 - Stöpull
 - Polli
 - Kambstál

1:100 000



Kort 22 Reyðarfjörður - Sauðahlíðafjall

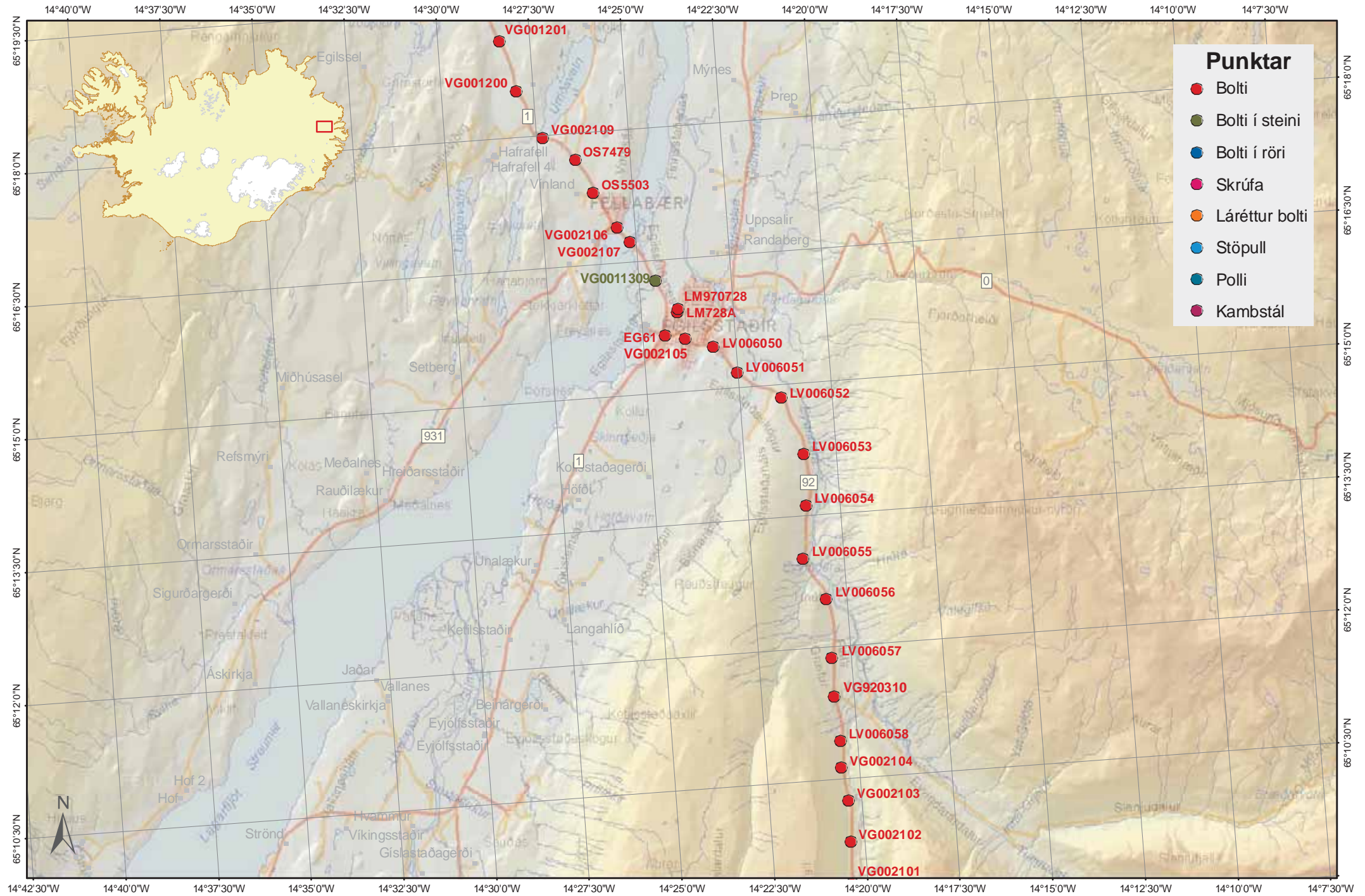
Fastmerki í Landshæðarneti

Nr	Nafn	Tegund	Breidd [N]	Lengd [V]	Hæð [m]	Punktlýsing
1059	Vg003403	Bolti	65°00'11.8"	13°57'20.9"	31.649	Bolti í klöpp 9 m norðan Suðurfjarðarvegur og 3 m sunnan við 2 m háan stein.
1060	VR960183	Bolti í steini	65°00'12.4"	13°57'58.0"	24.538	Bolti í steini 12 m sunnan Suðurfjarðarvegur.
1061	VR960182	Bolti í steini	65°00'10.5"	13°58'54.7"	12.174	Bolti í steini 16 m sunnan Suðurfjarðarvegur.
1063	Vg003402	Bolti í steini	65°00'31.3"	14°00'32.0"	24.845	Bolti í steini 9 m sunnan Suðurfjarðarvegur.
1064	Vg003401	Bolti	65°00'35.3"	14°01'04.6"	20.195	Bolti í klöpp 5 m norðan Suðurfjarðarvegur.
1065	Vg003400	Bolti	65°00'41.8"	14°01'45.7"	30.707	Bolti í klöpp 9 m norðan Suðurfjarðarvegur.
1066	VR960177	Bolti í steini	65°00'47.2"	14°02'10.5"	9.127	Bolti í steini 10 m norðan Suðurfjarðarvegur.
1067	Vg002612	Bolti	65°00'58.6"	14°02'50.6"	21.037	Bolti í klöpp 9 m sunnan Suðurfjarðarvegur á vesturenda klapparskeringar.
1068	VR960175	Bolti	65°01'00.4"	14°03'02.1"	26.800	Bolti í klöpp 5 m norðan Suðurfjarðarvegur.
1069	Vg002611	Bolti	65°01'01.4"	14°03'16.5"	27.581	Bolti í klöpp 6 m sunnan Suðurfjarðarvegur.
1070	VR960174	Bolti í steini	65°01'02.9"	14°03'21.7"	24.725	Bolti í steini 5 m norðan Suðurfjarðarvegur.
1071	VR960173	Bolti	65°01'03.0"	14°03'51.6"	30.716	Bolti í klöpp 7 m norðan Suðurfjarðarvegur.
1072	Vg002610	Bolti	65°01'01.8"	14°04'03.2"	31.970	Bolti í klöpp 5 m sunnan Suðurfjarðarvegur.
1073	Vg002609	Bolti	65°00'58.5"	14°04'51.8"	23.915	Bolti í klöpp 5 m sunnan Suðurfjarðarvegur.
1074	Vg002608	Bolti	65°00'57.4"	14°05'28.0"	8.838	Bolti í klöpp 5 m sunnan Suðurfjarðarvegur.
1075	Vg002607	Bolti	65°00'54.1"	14°05'59.8"	16.355	Bolti í klöpp 6 m sunnan Suðurfjarðarvegur.
1076	Vg002606	Bolti	65°00'49.5"	14°06'36.7"	29.772	Bolti í klöpp 3 m sunnan Suðurfjarðarvegur.
1077	Vg002605	Bolti	65°00'46.2"	14°07'13.5"	35.895	Bolti í klöpp 4 m sunnan Suðurfjarðarvegur.
1078	Vg002604	Bolti	65°00'46.0"	14°07'45.7"	10.998	Bolti í suðvesturhorni brúar yfir Miðstrandará.
1079	Vg002603	Bolti	65°00'45.5"	14°08'14.6"	12.556	Bolti í klöpp 2 m sunnan Suðurfjarðarvegur.
1080	Vg002602	Bolti	65°00'46.8"	14°08'52.8"	3.986	Bolti í klöpp á austurbakka Strandarár 18 m sunnan Suðurfjarðarvegur.
1081	Vg002601	Bolti	65°00'46.2"	14°09'47.0"	8.833	Bolti í klöpp 11 m sunnan Suðurfjarðarvegur.
1082	Vg002600	Bolti	65°00'47.1"	14°11'07.1"	26.925	Bolti í klöpp 3 m sunnan Suðurfjarðarvegur.
1084	Vg002503	Bolti	65°01'01.2"	14°12'20.7"	6.567	Bolti í suðvesturhorni brúar yfir Hrutá .

Fastmerki í Landshæðarneti

Nr	Nafn	Tegund	Breidd [N]	Lengd [V]	Hæð [m]	Punktlýsing
1087	Vg002502	Bolti	65°01'29.7"	14°15'10.7"	7.260	Bolti í NV-horni brúar yfir Sléttuá.
1088	VR960101	Rör	65°01'38.5"	14°15'34.6"	6.113	1/2 rör 10 m austan Suðurfjarðavegar og 410 m norðan brúar yfir Sléttuá. Enginn bolti.
1089	VG002501	Bolti	65°01'49.0"	14°15'51.1"	9.436	Bolti í norðausturhorni brúar yfir Njörvadalsá.
1093	VG002400	Bolti	65°02'03.6"	14°20'04.1"	81.313	Bolti í klöpp 6 m austan Norðfjarðavegar og 3.47 km vestan/norðan Njörvadalsár.
1094	VG002401	Bolti	65°02'12.3"	14°20'39.0"	114.687	Bolti í klöpp 4 m austan Norðfjarðavegar og 4.03 km norðan Njörvadalsár.
1095	VG002402	Bolti	65°02'24.4"	14°20'52.9"	140.281	Bolti í klöpp 6 m austan Norðfjarðavegar.
1096	VG920431	Bolti	65°02'48.1"	14°21'03.7"	180.510	Bolti í klöpp 10 m austan Norðfjarðavegar.
1097	VG002403	Bolti	65°03'01.2"	14°20'58.6"	201.016	Bolti í klöpp 4 m austan Norðfjarðavegar í vegskurði.
1098	VG002404	Bolti	65°03'17.6"	14°20'52.5"	211.369	Bolti í klöpp 12 m austan Norðfjarðavegar.
1099	VG002405	Bolti	65°03'33.2"	14°20'43.6"	224.176	Bolti í klöpp 8 m austan Norðfjarðavegar.
1100	VG002406	Bolti	65°03'56.0"	14°20'39.1"	244.484	Bolti í klöpp 22 m austan Norðfjarðavegar.
1101	VG920429	Bolti	65°04'10.6"	14°20'36.5"	262.057	Bolti í klöpp 10 m austan Norðfjarðavegar
1102	VG002407	Bolti	65°04'38.4"	14°20'17.1"	286.851	Bolti í klöpp 6 m austan Norðfjarðavegar.
1103	VG920427	Bolti	65°05'10.2"	14°20'04.3"	313.359	Bolti í klöpp 21 m vestan Norðfjarðavegar.
1104	VG920410	Bolti	65°05'34.2"	14°19'41.1"	327.991	Bolti í klöpp 40 m austan Norðfjarðavegar á stöku klapparholti og 50 m sunnan Fagradalsár.
1105	VG002408	Bolti	65°06'00.1"	14°19'42.6"	339.426	Bolti í klöpp 3 m vestan Norðfjarðavegar.
1106	VG002409	Bolti	65°06'37.9"	14°19'49.8"	360.333	Bolti í klöpp 8 m austan Norðfjarðavegar og 180 m norðan neðri Launár.
1110	VG002410	Bolti í steini	65°08'19.2"	14°20'15.4"	343.564	Bolti í steini 14 m vestan Norðfjarðavegar og 930 m norðan Launár.
1111	VG002100	Bolti	65°08'56.2"	14°20'20.9"	335.829	Bolti í klöpp 12 m austan Norðfjarðavegar og 2100 m norðan Launár.
1112	VG002101	Bolti	65°09'19.8"	14°20'25.0"	332.441	Bolti í klöpp 7 m vestan Norðfjarðavegar og 2820 m norðan Launár.
1113	VG002102	Bolti	65°09'48.1"	14°20'21.4"	319.999	Bolti í klöpp í vegskurði 6 m vestan Norðfjarðavegar og 3700 m norðan Launár.

Kort 22 Reyðarfjörður-Sauðahlíðafjall



- Punktar**
- Bolti
 - Bolti í steini
 - Bolti í röri
 - Skrúfa
 - Láréttur bolti
 - Stöpull
 - Polli
 - Kambstál

1:100 000



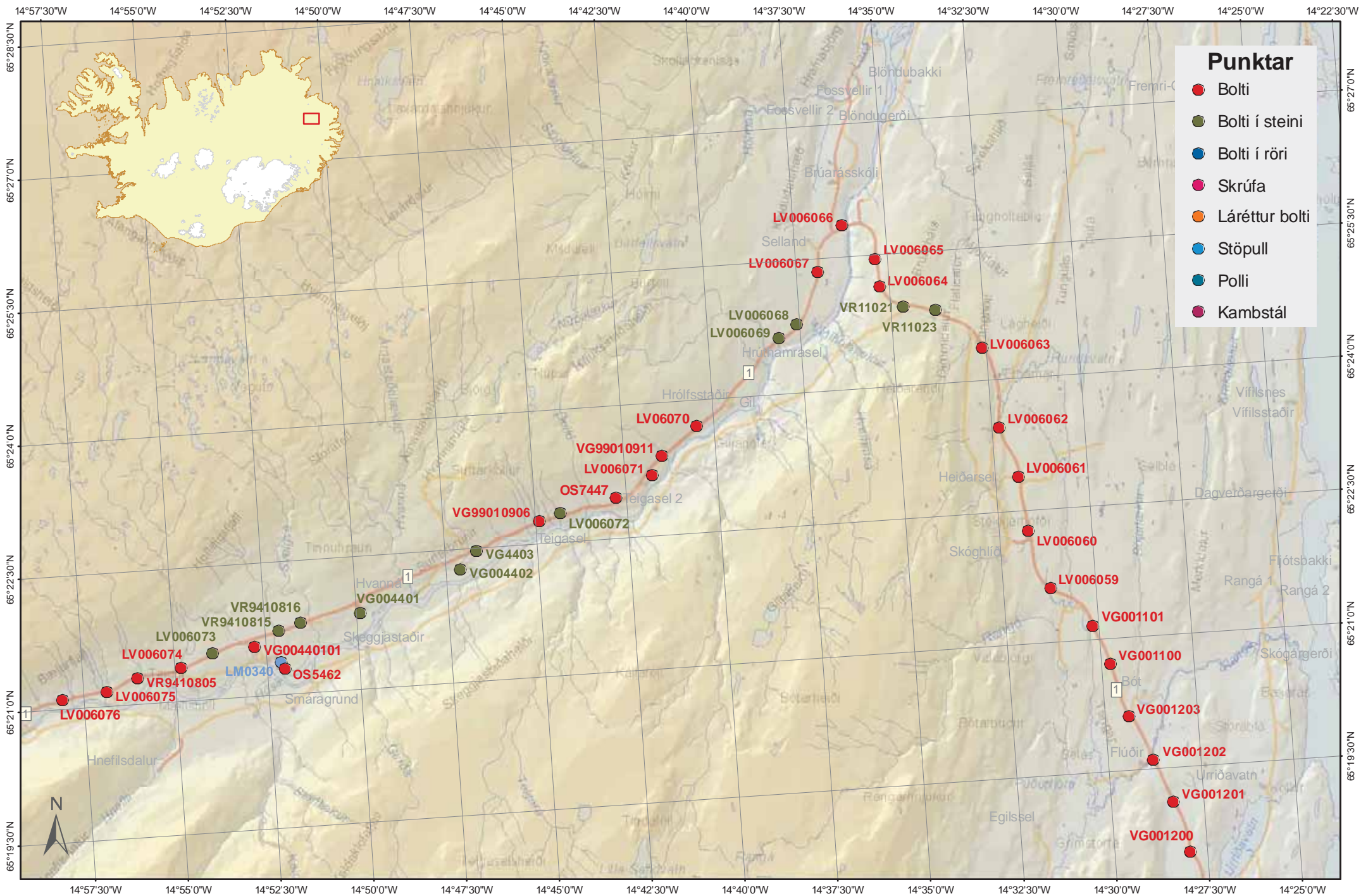
Fastmerki í Landshæðarneti

Nr	Nafn	Tegund	Breidd [N]	Lengd [V]	Hæð [m]	Punktlýsing
1112	VG002101	Bolti	65°09'19.8"	14°20'25.0"	332.441	Bolti í klöpp 7 m vestan Norðfjarðarvegur og 2820 m norðan Launár.
1113	VG002102	Bolti	65°09'48.1"	14°20'21.4"	319.999	Bolti í klöpp í vegskurði 6 m vestan Norðfjarðarvegur og 3700 m norðan Launár.
1114	VG002103	Bolti	65°10'16.2"	14°20'20.7"	296.829	Bolti í klöpp 11 m vestan Norðfjarðarvegur og 4580 m norðan Launár.
1115	VG002104	Bolti	65°10'38.7"	14°20'28.4"	277.288	Bolti í klöpp 25 m vestan Norðfjarðarvegur og 5280 m norðan Launár. Punkturinn er 1.7 km sunnan afleggjara í Mjóafjörð.
1116	LV006058	Bolti	65°10'56.8"	14°20'26.5"	246.836	Boltinn er 7 m vestan við veg nr. 92 og 9.3 km í burtu frá vegamótum 92 og 93.
1117	VG920310	Bolti	65°11'27.2"	14°20'32.1"	201.364	Boltinn er í klöpp rétt hjá vegamótum vega nr. 92 og 953 á Fagradal milli Egilsstaða og Reyðarfjarðar. Hann er milli LV006057 og LV006058 eða 800 m frá LV006057.
1118	LV006057	Bolti	65°11'53.3"	14°20'31.1"	166.808	Boltinn er 9 m vestan við veg nr. 92 og 7.6 km í burtu frá vegamótum 92 og 93.
1119	LV006056	Bolti	65°12'33.5"	14°20'33.6"	137.048	Boltinn er 2 m vestan við veg nr. 92 og 6.4 km í burtu frá vegamótum 92 og 93.
1120	LV006055	Bolti	65°13'01.9"	14°21'05.8"	131.225	Boltinn er 7 m vestan við veg nr. 92 og 5.5 km í burtu frá vegamótum 92 og 93.
1121	LV006054	Bolti	65°13'37.8"	14°20'55.3"	135.563	Boltinn er 3 m vestan við veg nr. 92 og 4.4 km í burtu frá vegamótum 92 og 93.
1122	LV006053	Bolti	65°14'12.6"	14°20'52.5"	144.115	Boltinn er 4 m vestan við veg nr. 92 og 3.3 km í burtu frá vegamótum 92 og 93.
1123	LV006052	Bolti	65°14'51.8"	14°21'22.4"	129.507	Boltinn er 5 m vestan við veg nr. 92 og 2.1 km í burtu frá vegamótum 92 og 93.
1124	LV006051	Bolti	65°15'11.1"	14°22'31.3"	74.532	Boltinn er 5 m vestan við veg nr. 92 og 1 km í burtu frá vegamótum 92 og 93.
1125	LV006050	Bolti	65°15'29.8"	14°23'06.2"	77.116	

Kort 23 Eyvindarárdalur-Urriðaá

Fastmerki í Landshæðarneti

Nr	Nafn	Tegund	Breidd [N]	Lengd [V]	Hæð [m]	Punktlýsing
1126	VG002105	Bolti	65°15'36.6"	14°23'51.1"	58.896	Bolti í klöpp 13 m austan Fagradalsbrautar, sunnan þvottaplans Shell.
1127	EG61	Bolti	65°15'39.5"	14°24'23.4"	31.457	Bolti í enda stéttar 7 m austan Fagradalsbrautar á milli gömlu Lögreglustöðvarinnar og ESSO.
5958	LM728A	Bolti	65°15'55.2"	14°24'01.8"	48.174	Punkturinn er á klöpp fyrir framan innganginn í Egilsstaðakirkju.
5959	LM970728	Bolti	65°15'57.3"	14°24'00.1"	46.802	Absolute gravity punktur í kjallara Egilsstaðakirkju.
1128	VG0011309	Bolti í steini	65°16'17.4"	14°24'32.6"	23.749	Bolti í kantsteini á austurenda umferðareyju við gatnamót Hringveggar og Flugvallarveggar.
1129	VG002106	Bolti	65°16'44.5"	14°25'10.0"	23.385	Bolti í suðvesturvæng brúar yfir Lagarfljót.
1130	VG002107	Bolti	65°16'55.0"	14°25'29.4"	27.464	Bolti í klöpp 3.5 m norðan kantsteins og 5 m sunnan vestari dyra á Bifreiðaskoðun í Fellabæ. Þvottastæði Olís er 25 m norðan punktsins.
1132	OS5503	Bolti	65°17'20.0"	14°26'03.6"	35.127	Bolti í klöpp 40 m vestan Hringveggar og 120 m norðan nyrðri afleggjara að Vegagerðinni í Fellabæ.
1133	OS7479	Bolti	65°17'43.2"	14°26'28.6"	51.260	Bolti í klöpp 11 m austan Hringveggar. 840 m norðan nyrðri afleggjara að Vegagerðinni í Fellabæ og 45 m sunnan afleggjara að fiskverkun. 13 m suðaustan punktsins er beygja á hitaveituröri og 6 m norðaustan punkts er borholurör.
1134	VG002109	Bolti	65°17'59.5"	14°27'19.2"	42.568	Bolti í klöpp 10 m austan Hringveggar, 450 m norðan Hróarstunguveggar 925 og 450 m sunnan afleggjara að Fjallseli 929.
1135	VG001200	Bolti	65°18'32.5"	14°27'57.6"	71.521	Bolti í klöpp 7 m vestan Hringveggar.
1136	VG001201	Bolti	65°19'06.8"	14°28'19.0"	75.800	Bolti í klöpp 6 m austan Hringveggar.



Kort 24 Urriðaá - Bæjarfjall

Fastmerki í Landshæðarneti

Nr	Nafn	Tegund	Breidd [N]	Lengd [V]	Hæð [m]	Punktlýsing
1135	VG001200	Bolti	65°18'32.5"	14°27'57.6"	71.521	Bolti í klöpp 7 m vestan Hringvegjar.
1136	VG001201	Bolti	65°19'06.8"	14°28'19.0"	75.800	Bolti í klöpp 6 m austan Hringvegjar.
1137	VG001202	Bolti	65°19'36.5"	14°28'46.6"	82.015	Bolti í klöpp 8 m austan Hringvegjar og 120 m sunnan brúar (miðju) yfir Rangá.
1138	VG001203	Bolti	65°20'06.9"	14°29'21.5"	101.715	Bolti í klöpp 13 m vestan Hringvegjar og 40 m sunnan afleggjara að Bót.
1139	VG001100	Bolti	65°20'43.5"	14°29'44.8"	133.604	Bolti í klöpp 28 m austan Hringvegjar og 1130 m norðan afleggjara að Bót.
1140	VG001101	Bolti	65°21'09.9"	14°30'09.3"	143.609	Bolti í klöpp 13 m austan Hringvegjar og 2030 m norðan afleggjara að Bót.
1141	LV006059	Bolti	65°21'37.6"	14°31'13.1"	170.990	Boltinn er í klöpp 15 m austan við veg 1, 1 m innan við girðingu, 1.2 km sunnan við Skógarhlíðarvegamót.
1142	LV006060	Bolti	65°22'17.3"	14°31'42.6"	191.092	Boltinn er í klöpp 130 m norðan við Skógahlíð 4 m austan við veg 1.
1143	LV006061	Bolti	65°22'54.4"	14°31'52.8"	205.476	Boltinn er í klöpp 10 m austan við veg nr. 580 beint á móti vegi sem liggur til Heiðarselsbæjar.
1144	LV006062	Bolti	65°23'28.4"	14°32'17.6"	204.464	Boltinn er í klöpp 17 m austan við veg nr. 580. 11 km frá vegamótunum við Heiðarsel.
1145	LV006063	Bolti	65°24'23.3"	14°32'36.2"	225.052	Boltinn er í klöpp 10 m vestan við veg nr. 580. 2.6 km frá vegamótunum við Heiðarsel.
1146	VR11023	Bolti í steini	65°24'51.1"	14°33'47.5"	234.096	Boltinn er í steini 7 m austan við Þjóðveg 1 um það bil 600 m frá vegamótum að Hnefilsdölum til Egilsstaða.
1147	VR11021	Bolti í steini	65°24'54.9"	14°34'39.9"	246.314	Boltinn er í steini 10 m vestan við Þjóðveg 1 rétt við vegamót að Hnefilsdölum og Þjóðveg 1 til Egilsstaða.
1148	LV006064	Bolti	65°25'09.7"	14°35'16.3"	212.588	Boltinn er í klöpp 10 m austan við veg nr. 580, 0.7 km frá Hnefilsdölum eða 1.5 km sunnan við vegamót á vegi nr. 1 til Egilsstaða og Hróarstungu nr.925.
1149	LV006065	Bolti	65°25'28.1"	14°35'20.8"	172.850	Boltinn er í klöpp 7 m frá vegi, 1.2 km frá Hnefilsdölum.
1150	LV006066	Bolti	65°25'52.7"	14°36'10.2"	93.061	Boltinn er í steypu norðan í brú á Jökulsá. Milli vegamóta 1+85 (Þórshöfn) og 1+925 (Hróarstunga).

Kort 24 Urriðaá-Bæjarfjall

Fastmerki í Landshæðarneti

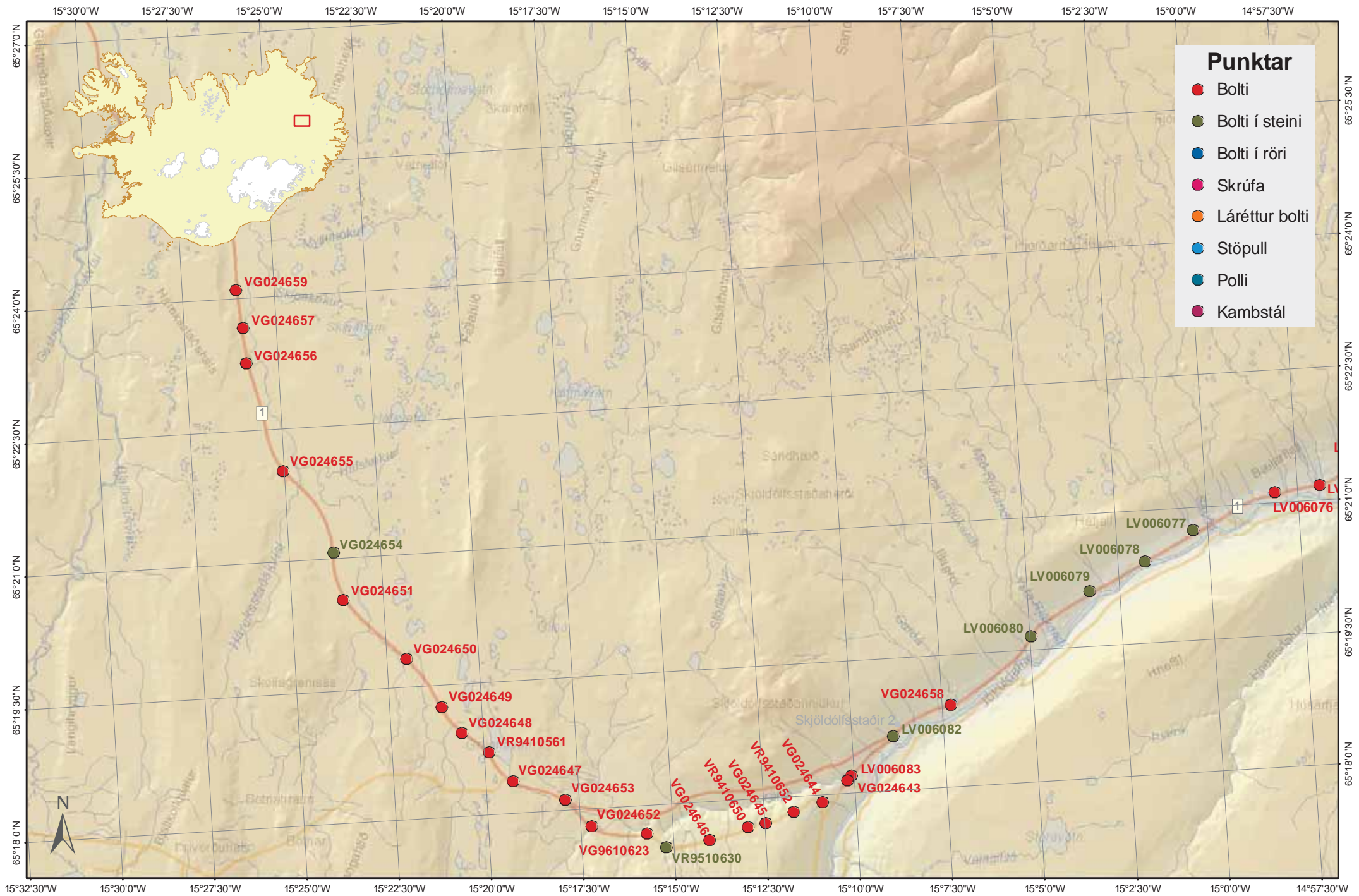
Nr	Nafn	Tegund	Breidd [N]	Lengd [V]	Hæð [m]	Punktlýsing
1151	LV006067	Bolti	65°25'22.3"	14°36'55.5"	116.357	Boltinn er í klöpp. 1.1 km frá Jökulsárbrú. 10 m austan vegar.
1152	LV006068	Bolti í steini	65°24'47.7"	14°37'35.4"	129.397	Boltinn er í steini. 2.3 km frá Jökulsárbrú. 5 m austan vegar.
1153	LV006069	Bolti í steini	65°24'39.2"	14°38'05.5"	128.665	Boltinn er í steini. 2.7 km frá Jökulsárbrú, keyrt að austan 7 m norðan vegar.
1156	LV06070	Bolti	65°23'43.9"	14°40'28.0"	140.903	Boltinn er í klöpp. 5.2 km frá Jökulsárbrú, keyrt að austan og er framhjá afleggjara að Hrólfsstöðum og svo 1 km eftir það. Bolti er innan girðingar og 15 m sunnan vegar.
1157	VG99010911	Bolti	65°23'25.3"	14°41'28.2"	144.774	Í Jökuldal. 9 km austan við Hofteig.
1158	LV006071	Bolti	65°23'12.4"	14°41'46.3"	130.231	Boltinn er í gömlum rústum. 6.6 km frá Jökulsárbrú, keyrt að austan og rétt áður en komið er að Hauksstöðum sunnan vegar.
1159	OS7447	Bolti	65°22'58.8"	14°42'47.3"	161.684	Tæpan 1 km vestan bæjarins að Hauksstöðum. Merkið er í spegilsletttri grágrytisklöpp 10 m norðan þjóðvegjar. 5 m norðan girðingar. 23 m vestan skiltis sem er á miðjum vegi á annari hæð vestan Hauksstaða. Við þjóðveg í Jökuldal.
1160	LV006072	Bolti í steini	65°22'51.0"	14°44'18.9"	156.267	Boltinn er í stökum steini. 8.7 km frá Jökulsárbrú, keyrt að austan og 15 m norðan vegar og handan girðingar.
1161	VG99010906	Bolti	65°22'46.5"	14°44'54.6"	155.792	Í Jökuldal 6 km austan við Hofteig.
1162	VG4403	Bolti í steini	65°22'29.3"	14°46'39.5"	152.796	Boltinn er í stökum steini. 10.5 km frá Jökulsárbrú, keyrt að austan og 10 m norðan vegar.
1163	VG004402	Bolti í steini	65°22'17.4"	14°47'08.0"	132.330	Bolti í jarðföstum steini 9 m sunnan Hringvegjar og 2150 m austan afleggjara að Hvanná II. Punkturinn er á lækjarbakka 1.2 km austan Hvannár (árinnar).
1166	VG004401	Bolti í steini	65°21'52.7"	14°49'55.0"	150.513	Bolti í steini 10 m sunnan Hringvegjar og 90 m vestan Hvannár II. Punkturinn er 2410 m vestan afleggjara að Hofteig.
1168	VR9410816	Bolti í steini	65°21'48.7"	14°51'32.7"	177.381	Bolti í jarðföstum steini 21 m norðan Hringvegjar og 1370 m vestan afleggjara að Hvanná II. Punkturinn er 1120 m austan afleggjara að Hofteig.

Kort 24 Urriðaa-Bæjarfjall

Fastmerki í Landshæðarneti

Nr	Nafn	Tegund	Breidd [N]	Lengd [V]	Hæð [m]	Punkt lýsing
1169	VR9410815	Bolti í steini	65°21'44.4"	14°52'07.7"	177.154	Bolti í steini 18 m norðan Hringvegjar og 1840 m vestan Hvannár II. Punkturinn er 650 m austan afleggjara að Hofteig.
1170	VG00440101	Bolti	65°21'34.2"	14°52'49.6"	170.116	Bolti í klöpp. 170 m niður eftir afleggjara að Hofteig og 10 m vestan vegar.
1171	LV006073	Bolti í steini	65°21'31.9"	14°53'58.5"	180.922	Bolti í steini, 800 m vestan afleggjara að Hofteig og 10 m norðan Hringvegjar.
1172	LV006074	Bolti	65°21'23.3"	14°54'51.0"	176.071	Bolti í klöpp. 1.7 km vestan afleggjara að Hofteig og 60 m norðan Hringvegjar.
1173	VR9410805	Bolti	65°21'18.3"	14°56'01.8"	175.518	Bolti í klöpp. 2.7 km vestan afleggjara að Hofteig og 50 m sunnan Hringvegjar.
1174	LV006075	Bolti	65°21'10.0"	14°56'53.0"	166.217	Bolti í klöpp. 3.45 km vestan afleggjara að Hofteig og 20 m sunnan Hringvegjar.
1175	LV006076	Bolti	65°21'06.8"	14°58'05.8"	176.817	Bolti í vestari enda fjárhúsveggs. 4.3 km vestan afleggjara að Hofteig og 30 m norðan Hringvegjar.
8005	OS5462	Bolti	65°21'22.8"	14°52'08.5"	145.503	Bolti í klöpp í nágrenni við stöpulinn LM0340.
8006	LM0340	Stöpull	65°23'10.8"	14°52'08.5"	146.620	Stöpull 140 m sunnan kirkju að Hofteigi. Stöpullinn er á sléttum klöppum 8 m sunnan við gamlan veg sunnan bæjar að Hofteigi. Landmælingar Íslands létu reisa stöpulinn um miðjan júlí 1990 vegna EUREF mælinga það ár.

Kort 24 Urriðaa-Bæjarfjall



Kort 25 Bæjarfjall - Skipalækur

Fastmerki í Landshæðarneti

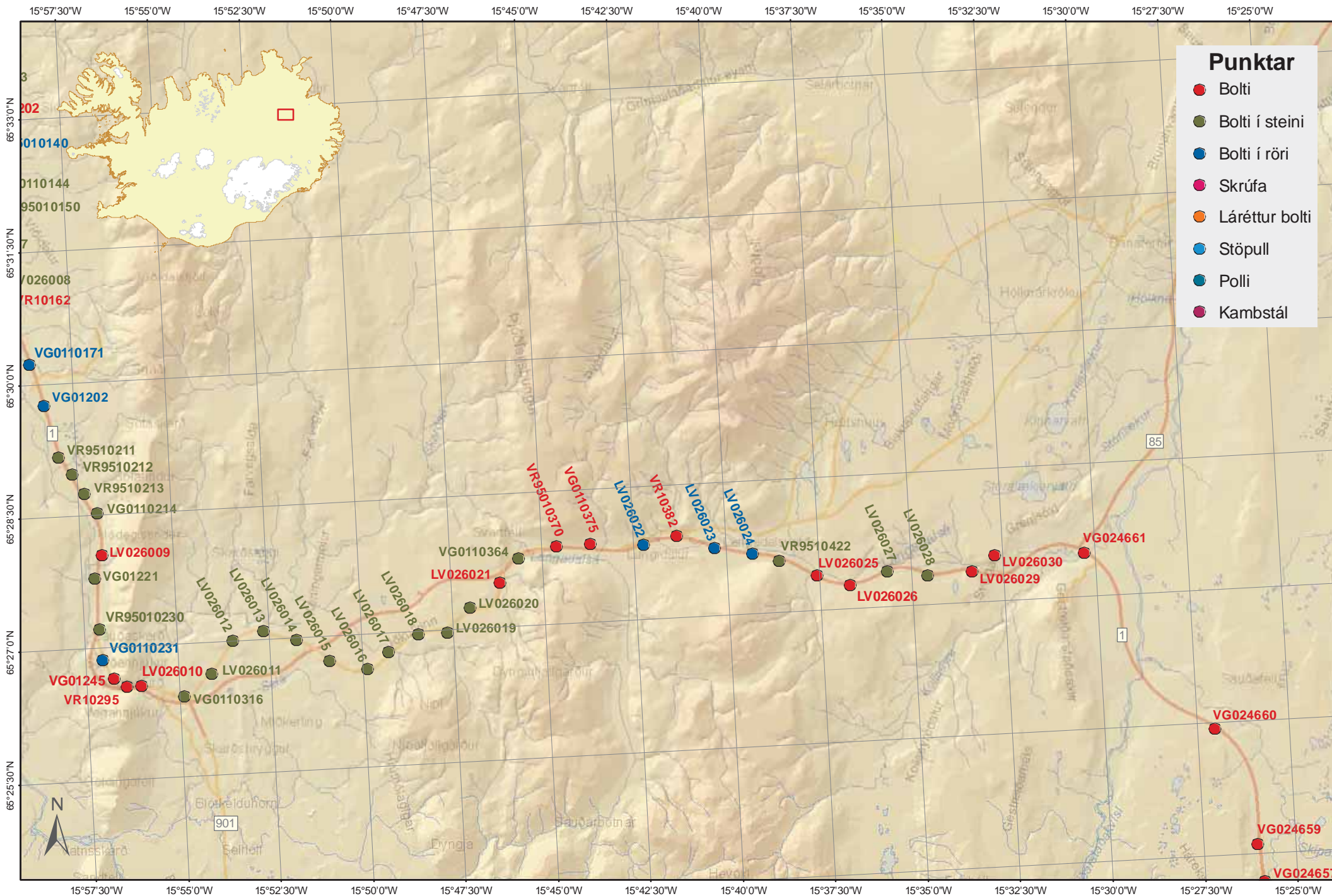
Nr	Nafn	Tegund	Breidd [N]	Lengd [V]	Hæð [m]	Punktlýsing
1175	LV006076	Bolti	65°21'06.8"	14°58'05.8"	176.817	Bolti í vestari enda fjárhúsveggs. 4.3 km vestan afleggjara að Hofteig og 30 m norðan Hringvegjar.
1177	LV006077	Bolti í steini	65°20'44.8"	15°00'24.1"	166.179	Boltinn er í steini 20 m norðan vegar. Keyrt 21.6 km frá Jökulsárbrú keyrt að austan. 0.7 km vestur afleggjara að Hnefilsdal.
1178	LV006078	Bolti í steini	65°20'25.9"	15°01'44.9"	173.713	Boltinn er í steini 30 m sunnan vegar. Keyrt 22.7 km frá Jökulsárbrú keyrt að austan 1.8 km vestur afleggjara að Hnefilsdal.
1179	LV006079	Bolti í steini	65°20'08.1"	15°03'18.3"	192.782	Boltinn er í steini 20 m norðan vegar. Keyrt 24.0 km frá Jökulsárbrú keyrt að austan 3.1 km vestur afleggjara að Hnefilsdal.
1181	LV006080	Bolti í steini	65°19'40.0"	15°04'58.0"	221.957	Boltinn er í steini 10 m norðan vegar. Keyrt 25.5 km frá Jökulsárbrú keyrt að austan 0.4 km vestan brúar yfir Ysta-Rjúkanda .
1183	VG024658	Bolti	65°18'57.0"	15°07'15.0"	200.126	Bolti í vestari steypuklumpi bensinstöðvar við Skjöldólfstaði.
1185	LV006082	Bolti í steini	65°18'38.0"	15°08'52.0"	219.141	Bolti í steini. 1.4 km vestan bensinstöðvar við Skjöldólfstaði og 10 m norðan Hringvegjar.
1186	LV006083	Bolti	65°18'13.0"	15°10'04.0"	244.735	Bolti í norðausturhorni brúar yfir Gilsá. Keyrt 30.2 km frá Jökulsárbrú að austan 2.5 km vestan Skjöldólfstaða.
1187	VG024643	Bolti	65°18'10.0"	15°10'11.0"	247.437	Bolti í norðvesturhorni brúar yfir Gilsá.
1189	VG024644	Bolti	65°17'56.0"	15°10'54.0"	325.616	Bolti í klöpp. 950 m vestan brúar yfir Gilsá og 15 m norðan Hringvegjar.
1191	VR9410652	Bolti	65°17'51.0"	15°11'42.0"	406.304	Bolti í klöpp. 850 m vestan Jökuldalsvegjar 923 og 20 m norðan Hringvegjar.
1192	VG024645	Bolti	65°17'44.0"	15°12'28.0"	447.878	Bolti í klöpp, 1.55 km vestan Jökuldalsvegjar 923 og 25 m sunnan Hringvegjar.
1193	VR9410650	Bolti	65°17'42.0"	15°12'58.0"	473.428	Bolti í klöpp. 2000 m vestan vegamóta: Egilsstaðir - Efri Dalur - Mývatn. 40 m norðan vegar.

Kort 25 Bæjarfjall-Skipalækur

Fastmerki í Landshæðarneti

Nr	Nafn	Tegund	Breidd [N]	Lengd [V]	Hæð [m]	Punktlýsing
1194	VG024646	Bolti	65°17'35.0"	15°14'02.0"	483.506	Bolti í klöpp. 2800 m vestan vegamóta: Egilsstaðir - Efri Dalur - Mývatn. 20 m norðan vegar.
1195	VR9510630	Bolti í steini	65°17'32.0"	15°15'12.0"	491.673	Bolti í ferningslaga steini 10 m austan Hringvegjar. Punkturinn er 3800 m vestan vegamóta: Egilsstaðir - Efri Dalur - Mývatn.
1196	VG9610623	Bolti	65°17'42.0"	15°15'42.0"	476.473	Bolti í klöpp. 4200 m vestan vegamóta: Egilsstaðir - Efri Dalur - Mývatn. 50 m norðan vegar.
1198	VG024652	Bolti	65°17'49.0"	15°17'12.0"	477.356	Bolti í klöpp. 5500 m vestan vegamóta: Egilsstaðir - Efri Dalur - Mývatn. 15 m norðan vegar.
1199	VG024653	Bolti	65°18'08.0"	15°17'52.0"	511.575	Bolti í klöpp. 6300 m vestan vegamóta: Egilsstaðir - Efri Dalur - Mývatn. 70 m norðan vegar.
1201	VG024647	Bolti	65°18'22.7"	15°19'15.9"	558.054	Bolti í klöpp. 6.3 km vestan vegamóta að Efri Dal og 70 m norðan Hringvegjar.
1202	VR9410561	Bolti	65°18'43.4"	15°19'51.5"	561.016	Bolti í klöpp. 600 m vestan vegamóta að Sænautaseli og 40 m norðan Hringvegjar.
1203	VG024648	Bolti	65°18'57.4"	15°20'34.2"	559.679	
1204	VG024649	Bolti	65°19'15.9"	15°21'04.8"	552.263	Bolti í klöpp. 2 km norðan vegamóta að Sænautaseli og 20 m austan Hringvegjar.
1205	VG024650	Bolti	65°19'50.2"	15°21'57.5"	541.497	Bolti í klöpp. 3.33 km norðan vegamóta að Sænautaseli og 10 m austan Hringvegjar.
1207	VG024651	Bolti	65°20'32.3"	15°23'35.4"	536.152	Bolti í klöpp. 5.1 km norðan vegamóta að Sænautaseli og 40 m vestan Hringvegjar (gegnst sæluhúsi).
1208	VG024654	Bolti í steini	65°21'04.7"	15°23'47.1"	533.458	Bolti í klöpp. 1.05 km norðan sæluhúss og 5 m austan Hringvegjar. Stór steinn við ræsi.
1210	VG024655	Bolti	65°22'01.7"	15°25'00.9"	532.836	Bolti í klöpp. 3.1 km norðan sæluhúss og 40 m austan Hringvegjar.
1212	VG024656	Bolti	65°23'16.5"	15°25'52.4"	513.924	Bolti í klöpp. 5.5 km norðan sæluhúss og 40 m vestan Hringvegjar.
1213	VG024657	Bolti	65°23'40.9"	15°25'53.9"	502.690	Bolti í klöpp. 6.3 km norðan sæluhúss og 20 m austan Hringvegjar.
1214	VG024659	Bolti	65°24'06.5"	15°26'01.5"	499.732	Bolti í klöpp. 7.2km norðan sæluhúss og 30m vestan Hringvegjar.

Kort 25 Bæjarfjall-Skipalækur



Fastmerki í Landshæðarneti

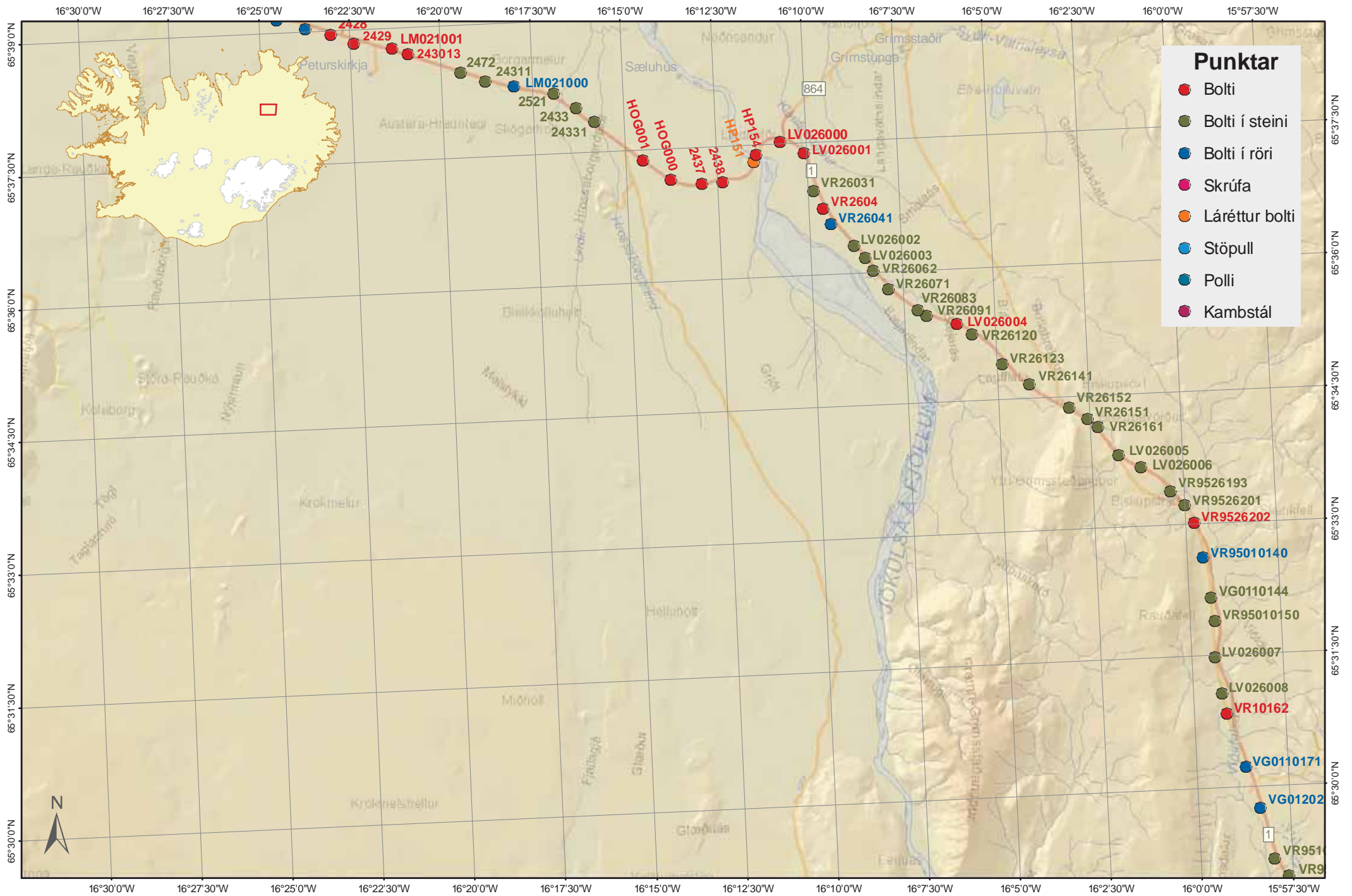
Nr	Nafn	Tegund	Breidd [N]	Lengd [V]	Hæð [m]	Punktlýsing
1213	VG024657	Bolti	65°23'40.9"	15°25'53.9"	502.690	Bolti í klöpp. 6.3 km norðan sæluhúss og 20 m austan Hringvegjar.
1214	VG024659	Bolti	65°24'06.5"	15°26'01.5"	499.732	Bolti í klöpp. 7.2 km norðan sæluhúss og 30 m vestan Hringvegjar.
1217	VG024660	Bolti	65°25'26.3"	15°27'01.3"	491.237	Bolti í klöpp. 9.9 km norðan sæluhúss og 25 m vestan Hringvegjar.
1222	VG024661	Bolti	65°27'30.3"	15°30'17.7"	460.435	Bolti í steyptri undirstöðu ræsis yfir Kollseyru, suðvesturhorni.
1224	LV026030	Bolti	65°27'31.5"	15°32'43.6"	499.947	Boltinn er í klöpp 5 m austan vegar, u.þ.b. 46600 m frá Jökulsárbrú.
1225	LV026029	Bolti	65°27'21.9"	15°33'21.8"	521.854	Boltinn er í klöpp u.þ.b. 45900 m frá Jökulsárbrú, 20 m sunnan vegar.
1226	LV026028	Bolti í steini	65°27'20.7"	15°34'34.6"	545.977	Boltinn er í steini u.þ.b. 45000 m frá Jökulsárbrú, 20 m sunnan vegar.
1227	LV026027	Bolti í steini	65°27'24.9"	15°35'39.0"	555.343	Boltinn er í steini u.þ.b. 44200 m frá 44200 m frá Jökulsárbrú. 10 m sunnan vegar.
1228	LV026026	Bolti	65°27'16.9"	15°36'40.8"	568.860	Boltinn er í klöpp 25 m vestan vegar. 43300 m frá Jökulsárbrú.
1229	LV026025	Bolti	65°27'24.6"	15°37'33.3"	572.813	Boltinn er í klöpp 15 m austur frá veginum. Þetta er í mjög stórgrýttu landslagi. 42600 m frá Jökulsárbrú.
1230	VR9510422	Bolti í steini	65°27'35.9"	15°38'33.8"	577.215	Boltinn er í steini u.þ.b. 41700 m frá Jökulsárbrú. 30 m vestan vegar.
1231	LV026024	Bolti í röri	65°27'41.6"	15°39'16.4"	575.476	Rörið er staðsett 41100 m frá Jökulsárbrú. 5 m austan vegar.
1232	LV026023	Bolti í röri	65°27'46.7"	15°40'18.9"	574.632	Rörið er staðsett 40300 m frá Jökulsárbrú. 20 m vestan vegar.
1233	VR10382	Bolti	65°27'56.6"	15°41'18.4"	579.864	Punkturinn er í malarhól. Rétt við gatnamótin Egilsstaðir/Vopnafjörður. U.þ.b. 20 m sunnan gamla vegar og 50 m norðan þess nýja. 39400 m frá Jökulsárbrú.
1234	LV026022	Bolti í röri	65°27'51.3"	15°42'13.9"	579.732	Rörið er u.þ.b. 20 m sunnan vegar í gróðurlautinni. 38500 m frá Jökulsárbrú.
1235	VG0110375	Bolti	65°27'54.1"	15°43'39.7"	578.173	Punkturinn er u.þ.b. 120 m austan vegar við rætur fjallsins. Beint fyrir ofan er lítil hvilft sem er sjálfsgagt með snjó allt árið um kring.
1236	VR95010370	Bolti	65°27'53.4"	15°44'36.0"	575.187	Punkturinn er uppi í hæð u.þ.b. 40 m austan við veginn. Í fjallinu fyrir ofan eru mjög skemmtilegar stuðlabergsmyndir. 36700 m frá Jökulsárbrú. Bolti ca. 500 m A brúar yfir Langadalsá við Svartfell. U.þ.b. 50 m N núverandi vegar.

Fastmerki í Landshæðarneti

Nr	Nafn	Tegund	Breidd [N]	Lengd [V]	Hæð [m]	Punktlýsing
1237	VG0110364	Bolti í steini	65°27'46.8"	15°45'38.8"	575.536	Punkturinn er í steini í hæð fyrir ofan veginn. u.þ.b. 40 m vestur frá vegi. 35900 m frá Jökulsárbrú og ca. 50 m lengra er skilti sem varar við einbreiðri brú. Bolti ca. 250 m V brúar yfir Langadalsá við Svartfell.
1238	LV026021	Bolti	65°27'31.0"	15°46'10.4"	578.143	Boltinn er í steini u.þ.b. 5 m norður frá veginum. 35200 m frá Jökulsárbrú.
1239	LV026020	Bolti í steini	65°27'15.1"	15°47'01.5"	580.598	Punkturinn er boraður í stein u.þ.b. 65 m austur frá vegi. Gamall slóði liggur u.þ.b. 80 m lengra austur. 34200 m frá Jökulsárbrú.
1240	LV026019	Bolti í steini	65°26'59.1"	15°47'39.7"	583.174	Boltinn er í steini u.þ.b. 80 m vestan við veginn. 33600 m frá Jökulsárbrú.
1241	LV026018	Bolti í steini	65°26'58.7"	15°48'27.8"	566.042	Boltinn er í steini u.þ.b. 25 m fyrir vestan veginn. 34000 m frá Jökulsárbrú.
1242	LV026017	Bolti í steini	65°26'47.7"	15°49'17.7"	532.998	Boltinn er í steini u.þ.b. 35 m austan við veginn. 33300 m frá Jökulsárbrú.
1243	LV026016	Bolti í steini	65°26'37.2"	15°49'52.5"	520.518	Boltinn er í steini uppi á hæð u.þ.b. 30m fyrir austan veginn. 32800 m frá Jökulsárbrú.
1244	LV026015	Bolti í steini	65°26'43.9"	15°50'54.2"	502.519	Boltinn er í steini uppi á hæð u.þ.b. 25 m vestan við veginn. 32000 m frá Jökulsárbrú.
1245	LV026014	Bolti í steini	65°26'59.3"	15°51'45.6"	487.692	Boltinn er í steini u.þ.b. 20 m fyrir austan veg númer 85. 31300 m frá Jökulsárbrú.
1246	LV026013	Bolti í steini	65°27'06.0"	15°52'39.4"	485.791	Boltinn liggur í steini 40 m austan við veg númer 85. 30500 m frá Jökulsárbrú. Settum skifu ofan á gamlan bolta.
1247	LV026012	Bolti í steini	65°27'00.9"	15°53'29.5"	491.714	Boltinn er í steini u.þ.b. 35 m fyrir austan veginn. 29900m frá Jökulsárbrú. Við settum skifu ofan á gamlan bolta, líklega frá VR.
1248	LV026011	Bolti í steini	65°26'39.0"	15°54'06.0"	473.604	Boltinn liggur í steini 90 m vestan við veginn og 29100 m frá Jökulsárbrú.
1249	VG0110316	Bolti í steini	65°26'24.6"	15°54'53.1"	450.472	Boltinn er í steini við gatnamótin Egilsstaðir/Möðrudalur. 28300 m frá Jökulsárbrú. 60 m austan vegar og 890 m A Skarösarbrúar.
1250	LV026010	Bolti	65°26'33.3"	15°56'01.2"	440.151	Boltinn er í kletti við hlið Skarösár 27400 m frá Jökulsárbrú. 30 m austan vegar.

Fastmerki í Landshæðarneti

Nr	Nafn	Tegund	Breidd [N]	Lengd [V]	Hæð [m]	Punktlýsing
1251	VR10295	Bolti	65°26'32.8"	15°56'25.3"	475.814	Boltinn er í klettavegg 27000 m frá Jökulsárbrú. 10 m austan vegar.
1252	VG01245	Bolti	65°26'38.9"	15°56'45.2"	498.377	Boltinn er í klettavegg 26600 m frá Jökulsárbrú. 50 m austan vegar.
1253	VG0110231	Bolti í röri	65°26'51.7"	15°57'02.2"	464.432	Rörið er 26200 m suður frá Jökulsárbrú. 6.7 km frá Víðidalsá. Er í steini 28 m vestur frá veginum og 1170 m N Skarðsárbrúar.
1255	VR95010230	Bolti í steini	65°27'12.6"	15°57'04.9"	454.461	Boltinn er 25600 m suður frá Jökulsárbrú, 6.1 km frá Víðidalsá. Er í steini 45 m austur frá veginum og 1870 m N Skarðsárbrúar.
1257	VG01221	Bolti í steini	65°27'47.4"	15°57'09.8"	448.096	Boltinn er 24600 m suður frá Jökulsárbrú. 5.1 km frá Víðidalsá. Er í steini u.þ.b. 60 m vestur frá veginum.
1258	LV026009	Bolti	65°28'03.1"	15°56'55.3"	455.588	Boltinn er 24200 m frá Jökulsárbrú. 4.7 km frá Víðidalsá og 20 m austan vegar.
1259	VG0110214	Bolti í steini	65°28'31.3"	15°57'00.9"	451.717	Boltinn er 23400 m frá Jökuldalsbrú. 4.3 km frá Víðidalsá. Er í steini u.þ.b. 80 m austur frá veginum og 3100 m S afleggjara við bæ.
1260	VR9510213	Bolti í steini	65°28'45.2"	15°57'19.3"	448.972	Boltinn er 23000 m frá Jökulsárbrú. 3.9 km frá Víðidalsá. Er í steini u.þ.b. 68 m austur frá veginum og 2600 m S afleggjara við bæ.
1261	VR9510212	Bolti í steini	65°28'58.6"	15°57'37.4"	453.286	Boltinn er 22500 m frá Jökuldalsbrú. 3.4 km frá Víðidalsá. Er í steini u.þ.b. 40 m austur frá veginum og 2130 m S afleggjara við bæ.
1262	VR9510211	Bolti í steini	65°29'10.5"	15°57'59.1"	451.378	Boltinn er 22100 m frá Jökulsárbrú. 3 km frá Víðidalsárbrú. Er í steini u.þ.b. 30 m frá veginum og 1680 m S afleggjara við bæ.
1263	VG01202	Bolti í röri	65°29'45.6"	15°58'19.2"	452.080	Rörið er 21100 m frá Jökulsárbrú. 2 km suður frá Víðidalsárbrú. 16 m frá vegi í graslendi.
1264	VG0110171	Bolti í röri	65°30'14.0"	15°58'39.5"	453.940	Rörið er 20200 m frá Jökulsárbrú, 1.1 km suður frá Víðidalsárbrú. 39 m vestan vegar.



Fastmerki í Landshæðarneti

Nr	Nafn	Tegund	Breidd [N]	Lengd [V]	Hæð [m]	Punktlýsing
1263	VG01202	Bolti í röri	65°29'45.6"	15°58'19.2"	452.080	Rörið er 21100 m frá Jökulsárbrú. 2 km suður frá Víðidalsárbrú. 16 m frá vegi í graslendi.
1264	VG0110171	Bolti í röri	65°30'14.0"	15°58'39.5"	453.940	Rörið er 20200 m frá Jökulsárbrú, 1.1 km suður frá Víðidalsárbrú. 39 m vestan vegar.
1265	VR10162	Bolti	65°30'50.5"	15°59'06.6"	455.471	Boltinn liggur í SV-enda brúarinnar yfir Víðidalsá. 19100 m suður frá Jökulsárbrú
1266	LV026008	Bolti í steini	65°31'04.3"	15°59'13.0"	470.323	Boltinn er í stórum steini. u.þ.b. 1x1.5 m. 18600 m suður frá Jökulsárbrú og 10 m austan við Þjóðveg 1.
1267	LV026007	Bolti í steini	65°31'28.8"	15°59'22.5"	467.498	Boltinn er í steini. u.þ.b. 10 m austan vegar og 17800 m suður frá Jökulsárbrú.
1268	VR95010150	Bolti í steini	65°31'53.8"	15°59'20.0"	473.921	Boltinn er í steini 65 m austan við Þjóðveg 1. 17000 m sunnan við Jökulsárbrú og 2010 m N Víðidalsárbrúar.
1269	VG0110144	Bolti í steini	65°32'09.8"	15°59'23.5"	467.512	Boltinn er í steini. u.þ.b. 16600 m suður frá Jökulsárbrú. 40 m austur frá Þjóðvegi 1.
1270	VR95010140	Bolti í röri	65°32'37.3"	15°59'34.7"	482.277	Punkturinn er uppi á lítilli hæð. u.þ.b. 15800 m suður frá Jökulsárbrú og 10 m vestur frá Þjóðvegi 1 og 3340 m N Víðidalsárbrúar.
1271	VR9526202	Bolti	65°33'00.8"	15°59'46.3"	486.612	Boltinn er í klöpp. 15100 m suður frá Jökulsárbrú. 30 m vestan við veg. Boltinn er neðar í hól sem merki VR95010120 er upp á.
1272	VR9526201	Bolti í steini	65°33'13.5"	16°00'00.1"	481.097	Boltinn er í steini. 14700 m suður frá Jökulsárbrú. 30 m austar frá veginum. Gamli vegurinn tengist nýja veginum á þessum stað.
1273	VR9526193	Bolti í steini	65°33'23.1"	16°00'22.7"	497.414	Boltinn er í steini 14300 m suður frá Jökulsárbrú. 25 m vestan vegar.
1274	LV026006	Bolti í steini	65°33'40.3"	16°01'09.4"	515.065	Boltinn er í steini í vegkanti. u.þ.b. 5 m austan vegar. 13500 m suður frá Jökulsárbrú.
1275	LV026005	Bolti í steini	65°33'49.4"	16°01'45.7"	500.151	Boltinn er í steini, u.þ.b. 13000 m suður frá Jökulsárbrú, 15 m vestan við Þjóðveg 1. Hreppamörk Jökuldals og Öxarfjarðarhrepps liggja 10 m sunnar.
1276	VR26161	Bolti í steini	65°34'09.0"	16°02'18.7"	478.421	Punktur í steini. u.þ.b. 12300 m frá Jökulsárbrú. 40 m austan vegar. 30 m vestan við símalínu.

Kort 27 Víðidalsá-Borgarmelur

Fastmerki í Landshæðarneti

Nr	Nafn	Tegund	Breidd [N]	Lengd [V]	Hæð [m]	Punktlýsing
1277	VR26151	Bolti í steini	65°34'14.9"	16°02'34.0"	470.151	Merkið liggur í steini. 12100 m suður frá Jökulsárbrú. 15 m austur frá veginum.
1278	VR26152	Bolti í steini	65°34'23.3"	16°03'03.9"	442.826	Merkið er í steini. 40 m austan vegar. 11600 m frá Jökulsárbrú.
1279	VR26141	Bolti í steini	65°34'40.1"	16°04'08.3"	423.801	Merkið er í steini. 10700 m frá Jökulsárbrú. 25 m austan við veg. Steinninn er á litlu svæði steina, umkringgt gróðurþekju.
1280	VR26123	Bolti í steini	65°34'54.9"	16°04'52.2"	413.239	Merkið er í steini. u.þ.b. 9900m frá Jökulsárbrú og 80 m vestur af Þjóðvegi 1.
1281	VR26120	Bolti í steini	65°35'16.1"	16°05'39.1"	406.991	Merkið er í steini. 8800 m frá Jökulsárbrú og 25 m vestan vegar. Merkið er uppi á hæð. Fyrir sunnan hana er mýri og það má greina hjólför í henni.
1282	LV026004	Bolti	65°35'23.6"	16°06'04.4"	403.739	Boltinn er u.þ.b. 5 m austan við Þjóðveg 1 suður frá Jökulsárbrú. Í stórum steini sem sker sig nokkuð frá steinunum í kring.
1283	VR26091	Bolti í steini	65°35'29.9"	16°06'53.2"	393.592	Boltinn er í steini u.þ.b. 7600 m frá Jökulsárbrú. 25 m vestur af vegi. Niðri í hól.
1284	VR26083	Bolti í steini	65°35'33.9"	16°07'08.1"	389.266	Bolti í steini u.þ.b. 7300 m frá Jökulsárbrú og 16 m vestan vegar. 250 m norðar er gömul efnisnáma.
1285	VR26071	Bolti í steini	65°35'49.0"	16°07'54.5"	387.503	Merkið er í steini 6300 m frá Jökulsárbrú og 35m vestur af Þjóðvegi 1. Það eru tveir stórir steinar nálægt merkinu.
1286	VR26062	Bolti í steini	65°36'02.3"	16°08'18.0"	382.926	Merkið er í steini u.þ.b. 45 m vestan við Þjóðveg 1. 5400 m suður frá Jökulsárbrú.
1287	LV026003	Bolti í steini	65°36'10.9"	16°08'31.2"	389.012	Boltinn er í steini u.þ.b. 4800 m suður frá Jökulsárbrú. 33m vestur frá Þjóðvegi 1.
1288	LV026002	Bolti í steini	65°36'19.5"	16°08'48.6"	389.856	Punkturinn er u.þ.b. 4300 m suður frá Jökulsárbrú. 42 m vestur frá Þjóðvegi 1. Boltinn er í stórum steini.
1289	VR26041	Bolti í röri	65°36'34.9"	16°09'24.8"	383.769	Boltinn er u.þ.b. 3500 m suður frá Jökulsárbrú. 105 m vestur af veginum. Engin sérstök kennileiti nema að boltinn er í steini á svæði sem hefur nánast enga steina.

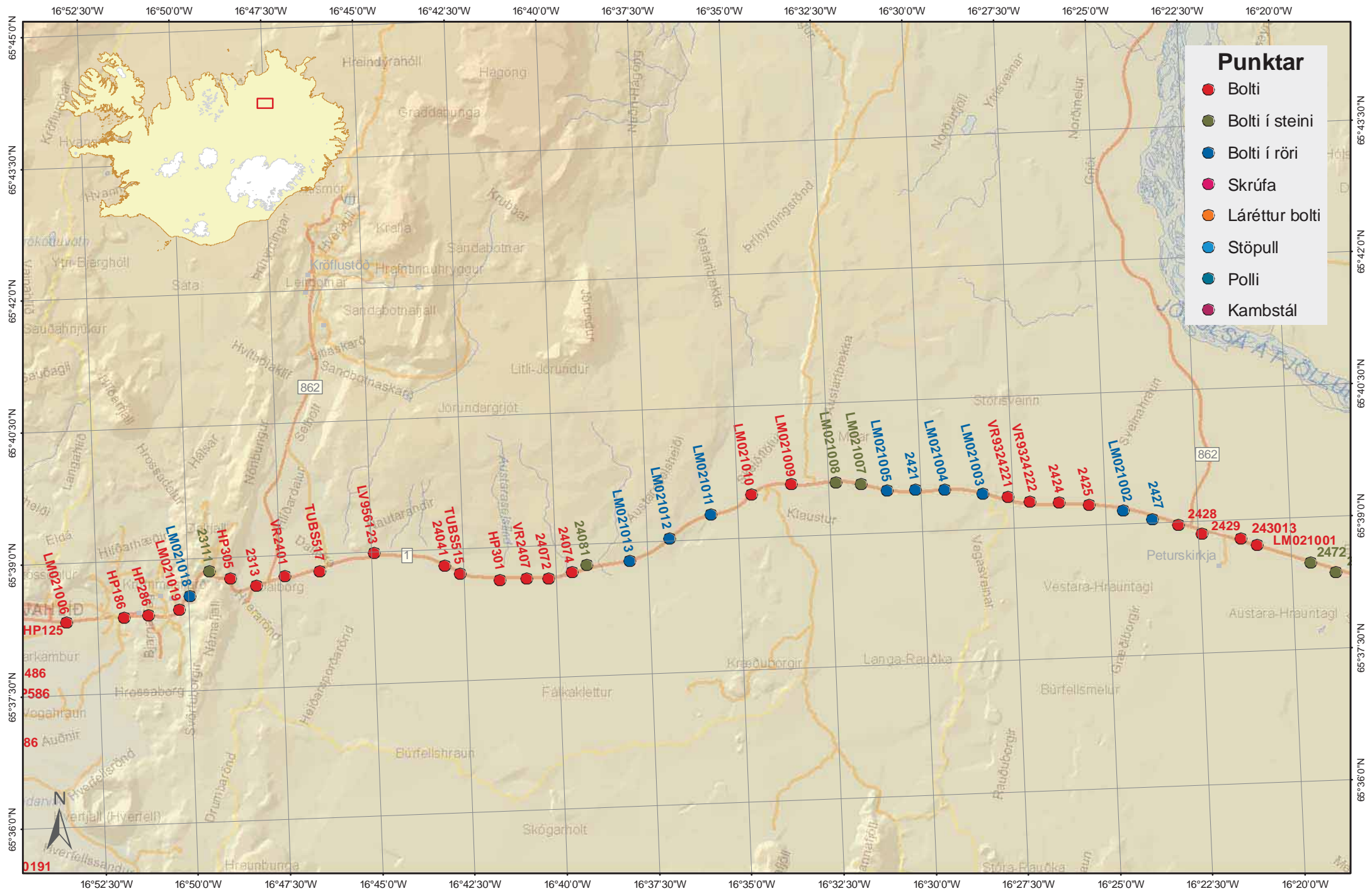
Kort 27 Víðidalsá-Borgarmelur

Fastmerki í Landshæðarneti

Nr	Nafn	Tegund	Breidd [N]	Lengd [V]	Hæð [m]	Punkt lýsing
1290	VR2604	Bolti	65°36'45.8"	16°09'36.5"	383.678	Punkturinn er u.þ.b. 2900 m suður frá Jökulsárbrú. 60 m vestur af veginum. Er við hliðina á vörðu.
1291	VR26031	Bolti í steini	65°36'58.2"	16°09'51.0"	383.874	Boltinn er í steini. 80 m vestur af Þjóðvegi 1 og 2400 m suður af Jökulsárbrú.
1292	LV026001	Bolti	65°37'23.8"	16°10'05.1"	378.291	Boltinn er boraður í steypu sem er til styrktar ræsi u.þ.b. 1400 m suður frá Jökulsárbrú.
1293	LV026000	Bolti	65°37'32.6"	16°10'43.3"	373.562	Punkturinn er u.þ.b. 600 m austur frá Jökulsárbrú. 50 m í norður frá upplýsingaskilti í gamalli efnisnámu.
1294	HP154	Bolti	65°37'24.5"	16°11'24.0"	371.345	
1296	HP151	Láréttur bolti	65°37'19.5"	16°11'28.6"	370.459	Láréttur bolti í suðausturenda brúarinnar yfir Jökulsá á Fjöllum. Það eru boltar á báðum festum brúarinnar. HP151 er hægra megin þegar komið er að brúnni en HP152 er vinstra megin.
1297	2438	Bolti	65°37'06.7"	16°12'21.7"	386.240	Ca. 800 m frá brú á Jökulsá á Fjöllum í átt að Reykjahlíð. Boltinn er um 50 m vinstra (sunnan) megin við Þjóðveg 1.
1298	2437	Bolti	65°37'06.3"	16°12'55.7"	381.933	Ca. 1.2 km frá brú á Jökulsá á Fjöllum í átt að Reykjahlíð. Boltinn er norðan megin um 15 m frá veginum í klöpp.
1299	HOG000	Bolti	65°37'10.1"	16°13'47.0"	380.803	Ca. 1.9 km frá brú á Jökulsá á Fjöllum í átt að Reykjahlíð. Um 15 m norðan við Þjóðveg 1 í klöpp og teinn við hliðina á bolta.
1300	HOG001	Bolti	65°37'23.9"	16°14'32.2"	375.100	Ca. 2.6 km frá brú á Jökulsá á Fjöllum í átt að Reykjahlíð. Um 15 m vestan við Þjóðveg 1 í klöpp og teinn við hliðina á bolta.
1301	24331	Bolti í steini	65°37'51.5"	16°15'50.4"	363.839	Ca. 3.8 km frá brú á Jökulsá á Fjöllum í átt að Reykjahlíð. Bolti í stein um 50 m austan við Þjóðveg 1.
1302	2433	Bolti í steini	65°38'01.5"	16°16'19.9"	364.085	Ca. 4.2 km frá brú á Jökulsá á Fjöllum í átt að Reykjahlíð. Bolti á stein um 50 m austan við Þjóðveg 1.
1303	2521	Bolti í steini	65°38'11.7"	16°16'55.4"	373.090	Ca. 4.7 km frá brú á Jökulsá á Fjöllum í átt að Reykjahlíð. Bolti í stein um 60 m austan við Þjóðveg 1.
1304	LM021000	Bolti í röri	65°38'18.2"	16°18'01.6"	373.129	Ca. 5.6 km frá brú á Jökulsá á Fjöllum í átt að Reykjahlíð. Rör um 10 m austan við Þjóðveg 1 á mel.

Fastmerki í Landshæðarneti

Nr	Nafn	Tegund	Breidd [N]	Lengd [V]	Hæð [m]	Punktlýsing
1305	24311	Bolti í steini	65°38'22.0"	16°18'48.4"	364.913	Ca. 6.1 km frá brú á Jökulsá á Fjöllum í átt að Reykjhlíð. Bolti í stein um 50 m vestan við Þjóðveg 1.
1306	2472	Bolti í steini	65°38'29.0"	16°19'28.3"	364.034	Ca. 6.7 km frá brú á Jökulsá á Fjöllum í átt að Reykjahlíð. Bolti í stein um 20 m vestan við Þjóðveg 1.
1307	243013	Bolti	65°38'42.8"	16°20'55.4"	364.007	Ca. 7.8 km frá brú á Jökulsá á Fjöllum í átt að Reykjahlíð. Bolti í klöpp um 10 m austan við Þjóðveg 1. Ekki langt frá vörðu.
1308	LM021001	Bolti	65°38'47.2"	16°21'21.2"	363.745	Ca. 8.1 km frá brú á Jökulsá á Fjöllum í átt að Reykjahlíð. Bolti í klöpp um 20 m austan við Þjóðveg 1 ekki langt frá vörðu. ATH! Gamall ómerktur bolti sem við merktum.
1309	2429	Bolti	65°38'51.8"	16°22'23.6"	362.474	Ca. 8.9 km frá brú á Jökulsá á Fjöllum í átt að Reykjahlíð. Bolti í klöpp um 20 m vestan við Þjóðveg 1.
1310	2428	Bolti	65°38'58.3"	16°23'01.4"	356.088	Ca. 9.4 km frá brú á Jökulsá á Fjöllum í átt að Reykjahlíð. Bolti í klöpp ca. mitt á milli gamla og nýja Þjóðvegs 1.
1311	2427	Bolti í röri	65°39'02.8"	16°23'44.2"	366.119	Ca. 9.9 km frá brú á Jökulsá á Fjöllum í átt að Reykjahlíð. Rör um 5 m vestan við gamla veg.
1312	LM021002	Bolti í röri	65°39'09.7"	16°24'31.5"	370.683	Ca. 10.6 km frá brú á Jökulsá á Fjöllum í átt að Reykjahlíð. Rör á grónum hól á milli gamla og nýja Þjóðvegs 1.



Fastmerki í Landshæðarneti

Nr	Nafn	Tegund	Breidd [N]	Lengd [V]	Hæð [m]	Punkt lýsing
1306	2472	Bolti í steini	65°38'29.0"	16°19'28.3"	364.034	Um 6.7 km frá brú á Jökulsá á fjöllum í átt að Reykjahlíð. Bolti í stein um 20 m vestan við Þjóðveg 1.
1307	243013	Bolti	65°38'42.8"	16°20'55.4"	364.007	Um 7.8 km frá brú á Jökulsá á fjöllum í átt að Reykjahlíð. Bolti í klöpp um 10 m austan við Þjóðveg 1. Ekki langt frá vörðu.
1308	LM021001	Bolti	65°38'47.2"	16°21'21.2"	363.745	Um 8.1 km frá brú á Jökulsá á fjöllum í átt að Reykjahlíð. Bolti í klöpp um 20 m austan við Þjóðveg 1 ekki langt frá vörðu. ATH! Gamall ómerktur bolti sem við merktum.
1309	2429	Bolti	65°38'51.8"	16°22'23.6"	362.474	Um 8.9 km frá brú á Jökulsá á fjöllum í átt að Reykjahlíð. Bolti í klöpp um 20 m vestan við Þjóðveg 1.
1310	2428	Bolti	65°38'58.3"	16°23'01.4"	356.088	Um 9.4 km frá brú á Jökulsá á fjöllum í átt að Reykjahlíð. Bolti í klöpp ca. mitt á milli gamla og nýja Þjóðvegs 1.
1311	2427	Bolti í röri	65°39'02.8"	16°23'44.2"	366.119	Um 9.9 km frá brú á Jökulsá á fjöllum í átt að Reykjahlíð. Rör um 5 m vestan við gamla veg.
1312	LM021002	Bolti í röri	65°39'09.7"	16°24'31.5"	370.683	Um 10.6 km frá brú á Jökulsá á fjöllum í átt að Reykjahlíð. Rör á grónum hól á milli gamla og nýja Þjóðvegs 1.
1313	2425	Bolti	65°39'14.5"	16°25'25.6"	369.128	Um 11.2 km frá brú á Jökulsá á fjöllum í átt að Reykjahlíð. Bolti í klöpp á grónum hól á milli nýja og gamla Þjóðvegs 1.
1314	2424	Bolti	65°39'16.8"	16°26'14.5"	370.258	Um 11.8 km frá brú á Jökulsá á fjöllum í átt að Reykjahlíð. Bolti í klöpp mitt á milli nýja og gamla Þjóðvegs 1 austan við nýja veginn.
1315	VR9324222	Bolti	65°39'18.2"	16°27'02.5"	371.556	
1316	VR9324221	Bolti	65°39'22.0"	16°27'37.6"	369.987	Um 12.9 km frá brú á Jökulsá á fjöllum í átt að Reykjahlíð. Bolti í klöpp um 3 m frá gamla veginum. Austan megin.
1317	LM021003	Bolti í röri	65°39'25.1"	16°28'18.4"	379.065	Um 13.4 km frá brú á Jökulsá á fjöllum í átt að Reykjahlíð. Rör um 15 m frá Þjóðvegi 1 vestan megin við gamla veginn.
1318	LM021004	Bolti í röri	65°39'28.6"	16°29'20.9"	385.053	Um 14.1 km frá brú á Jökulsá á fjöllum í átt að Reykjahlíð. Rör um 15 m vestan við Þjóðveg 1.
1319	2421	Bolti í röri	65°39'29.5"	16°30'08.2"	390.300	Um 14.8 km frá brú á Jökulsá á fjöllum í átt að Reykjahlíð. Rör á hól mitt á milli nýja og gamla Þjóðvegs 1.

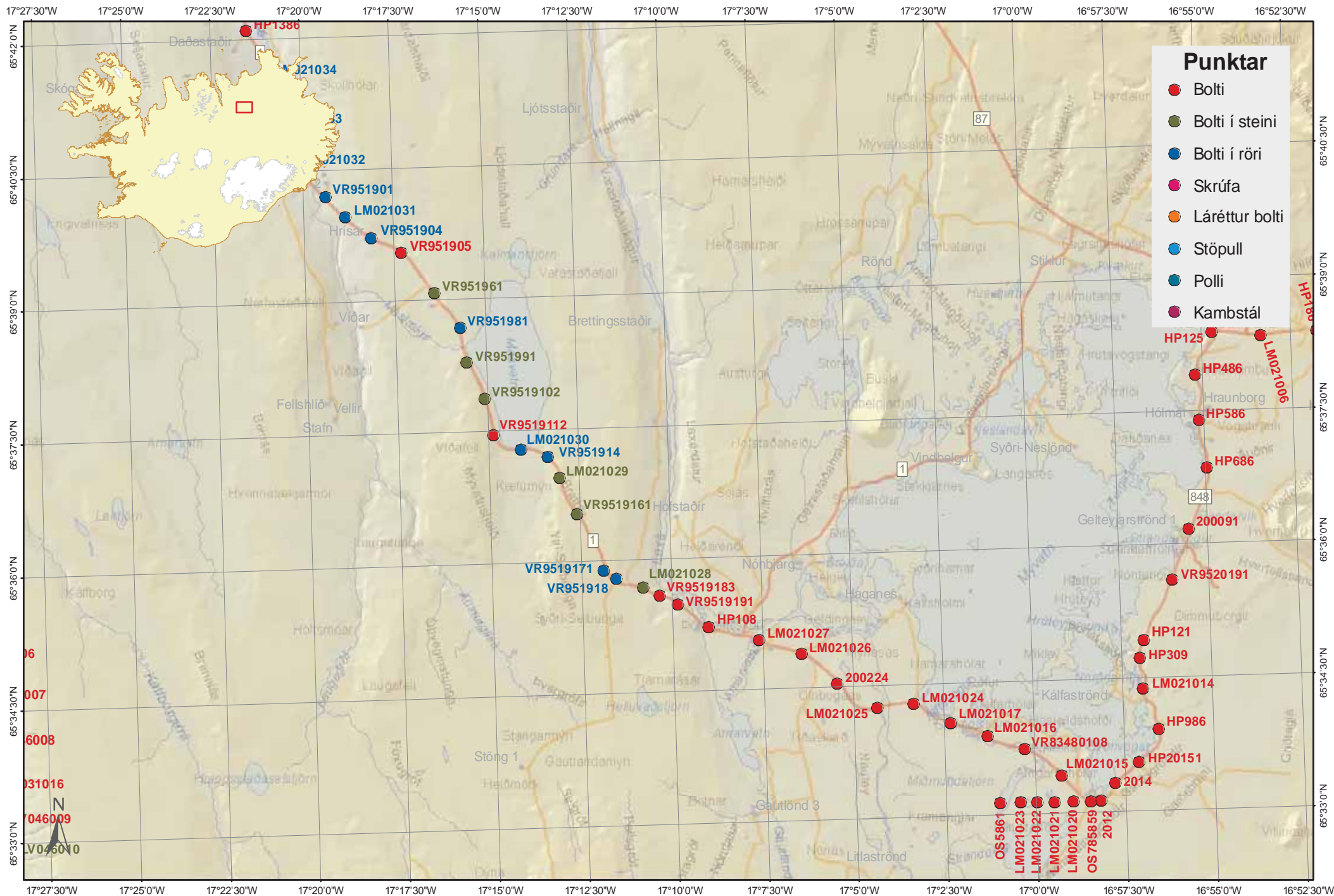
Kort 28 Austara-Hraungil-Hlíðarhæðir

Fastmerki í Landshæðarneti

Nr	Nafn	Tegund	Breidd [N]	Lengd [V]	Hæð [m]	Punktlýsing
1320	LM021005	Bolti í röri	65°39'29.9"	16°30'54.4"	384.961	Um 15.2 km frá brú á Jökulsá á fjöllum í átt að Reykjahlíð. Rör um 20 m vestan við Þjóðveg 1.
1321	LM021007	Bolti í steini	65°39'35.1"	16°31'36.7"	378.151	Um 15.8 km frá brú á Jökulsá á fjöllum í átt að Reykjahlíð. Bolti í stein um 10 m vestan við Þjóðveg 1 á stein í miðri steinapyrpingu.
1322	LM021008	Bolti í steini	65°39'36.8"	16°32'18.2"	381.430	Um 16.3 km frá brú á Jökulsá á fjöllum í átt að Reykjahlíð. Bolti á stein um 40 m vestan við Þjóðveg 1.
1323	LM021009	Bolti	65°39'36.8"	16°33'30.0"	376.743	Um 17.2 km frá brú á Jökulsá á fjöllum í átt að Reykjahlíð. Bolti í klöpp um 4 m austan við Þjóðveg 1.
1324	LM021010	Bolti	65°39'30.4"	16°34'36.2"	376.915	Um 18 km frá brú á Jökulsá á fjöllum í átt að Reykjahlíð. Bolti í klöpp um 20 m vestan við Þjóðveg 1.
1325	LM021011	Bolti í röri	65°39'18.1"	16°35'43.6"	369.922	Um 18.9 km frá brú á Jökulsá á fjöllum í átt á Reykjahlíð. Rör um 5 m vestan við Þjóðveg 1.
1326	LM021012	Bolti í röri	65°39'02.6"	16°36'52.6"	386.618	Um 19.9 km frá brú á Jökulsá á fjöllum í átt að Reykjahlíð. Rör um 5 m austan við Þjóðveg 1.
1327	LM021013	Bolti í röri	65°38'48.4"	16°37'59.0"	375.356	Um 20.8 km frá brú á Jökulsá á fjöllum í átt að Reykjahlíð. Rör um 8 m vestan við Þjóðveg 1.
1328	24081	Bolti í steini	65°38'46.6"	16°39'09.1"	377.828	Lóðréttur bolti í stein. Um 21.6 km frá brú á Jökulsá á fjöllum í átt að Reykjahlíð.
1329	24074	Bolti	65°38'42.2"	16°39'32.9"	374.450	Um 22 km frá brú á Jökulsá á fjöllum í átt að Reykjahlíð. Bolti í klöpp um 15 m austan við Þjóðveg 1.
1330	24072	Bolti	65°38'38.5"	16°40'12.5"	366.401	Um 22.5 km frá brú á Jökulsá á fjöllum í átt að Reykjahlíð. Bolti í klöpp um 10 m vestan við Þjóðveg 1.
1331	VR2407	Bolti	65°38'38.8"	16°40'48.4"	369.382	Um 23 km frá brú á Jökulsá á fjöllum í átt að Reykjahlíð. Bolti í klöpp um 10 m vestan við Þjóðveg 1.
1332	HP301	Bolti	65°38'38.8"	16°41'31.5"	369.140	Um 23.5 km frá brú á Jökulsá á fjöllum í átt að Reykjahlíð. Bolti í klöpp um 25 m vestan við Þjóðveg 1.
1333	TUBS515	Bolti	65°38'43.9"	16°42'36.6"	368.262	Um 24.2 km frá brú á Jökulsá á fjöllum í átt að Reykjahlíð. Bolti í klöpp um 25 m vestan við Þjóðveg 1 við hliðina á gamla veginum.

Fastmerki í Landshæðarneti

Nr	Nafn	Tegund	Breidd [N]	Lengd [V]	Hæð [m]	Punkt lýsing
1334	24041	Bolti	65°38'50.0"	16°43'01.3"	366.992	Um 24.6 km frá brú á Jökulsá á Fjöllum í átt að Reykjahlíð. Bolti um 10 m vestan við Þjóðveg 1.
1335	LV956123	Bolti	65°39'00.0"	16°44'55.3"	359.492	Bolti sunnan við Þjóðveg 1. Um 26 km frá brú á Jökulsá á Fjöllum í átt að Reykjahlíð.
1336	TUBS517	Bolti	65°38'49.0"	16°46'24.7"	359.462	Lóðréttur bolti um 50 m suður af Þjóðvegi 1. Um 27.2 km frá brú á Jökulsá á Fjöllum í átt að Reykjahlíð.
1337	VR2401	Bolti	65°38'46.7"	16°47'22.3"	367.068	Um 27.9 km frá brú á Jökulsá á Fjöllum í átt að Reykjahlíð. Bolti er í klöpp um 15 m austan við Þjóðveg 1, 350 m suður af afleggjara Kröflu.
1338	2313	Bolti	65°38'40.7"	16°48'09.0"	359.861	Um 28.5 km frá brú á Jökulsá á Fjöllum í átt að Reykjahlíð. Bolti um 8 m austan við Þjóðveg 1 og 200 m norður af afleggjara að Kröflu.
1339	HP305	Bolti	65°38'46.0"	16°48'51.4"	394.370	Lóðréttur bolti norður af Þjóðvegi 1 þegar ekið er niður úr Námaskarði. Á vinstri hönd kemur þríhyrningslaga tangi og yst á horni hans er boltinn.
1340	23111	Bolti í steini	65°38'51.6"	16°49'24.3"	422.242	Um 29.5 km frá brú á Jökulsá á Fjöllum í átt að Reykjahlíð. Bolti í stein um 40 m austan við Þjóðveg 1.
1341	LM021018	Bolti í röri	65°38'34.8"	16°49'57.5"	392.340	Um 30.3 km frá brú á Jökulsá á Fjöllum í átt að Reykjahlíð. Rör um 20 m austan við Þjóðveg 1.
1342	LM021019	Bolti	65°38'26.2"	16°50'16.4"	356.572	Um 30.6 km frá brú á Jökulsá á Fjöllum í átt að Reykjahlíð. Bolti í klöpp um 10 m austan við Þjóðveg 1.
1343	HP286	Bolti	65°38'22.6"	16°51'06.6"	325.541	Um 31.2 km frá brú á Jökulsá á Fjöllum í átt að Reykjahlíð. Bolti í klöpp um 5 m vestan við Þjóðveg 1 ekki langt frá raflinustaur. Norðan við afleggjara að Kröflu.
1344	HP186	Bolti	65°38'21.7"	16°51'46.3"	319.309	Bolti sunnan við Þjóðveg 1 rétt áður en komið er að kísilverksmiðjunni þegar ekið er frá Reykjahlíð.
1345	LM021006	Bolti	65°38'19.8"	16°53'20.6"	304.417	Um 900 m frá vegamótum við Reykjahlíð í átt að Grímsstöðum. Bolti um 10 m vestan við Þjóðveg 1 í klöpp.



1:100 000



Kort 29 Hrutavogstangi - Skollhólar

Fastmerki í Landshæðarneti

Nr	Nafn	Tegund	Breidd [N]	Lengd [V]	Hæð [m]	Punktlýsing
1345	LM021006	Bolti	65°38'19.8"	16°53'20.6"	304.417	Um 900 m frá vegamótum við Reykjahlíð í átt að Grímsstöðum. Bolti um 10 m vestan við þjóðveg 1 í klöpp.
1346	HP125	Bolti	65°38'23.2"	16°54'41.4"	286.413	
1347	HP486	Bolti	65°37'54.6"	16°55'11.7"	293.552	Lóðréttur bolti um 1 m austan við þjóðveg 1 í um 2.5 m háum hraunhól.
1348	HP586	Bolti	65°37'23.9"	16°55'08.3"	283.058	Skáhallandi bolti í um 2 m háum hraunplatta.
1349	HP686	Bolti	65°36'51.3"	16°54'56.6"	281.027	Lóðréttur bolti um 8 m vestan við þjóðveg 1. Ekki langt frá hlöðnum vegg.
1350	200091	Bolti	65°36'10.1"	16°55'30.4"	286.919	Ca. 4.2 km frá vegamótum á Reykjahlíð í átt að Skútustöðum. Bolti í klöpp um 10 m vestan við þjóðveg 1 um 15 m í norður frá raflínu.
1351	VR9520191	Bolti	65°35'36.4"	16°56'01.6"	294.186	Bolti.
1352	HP121	Bolti	65°34'55.7"	16°56'52.7"	290.759	Lóðréttur bolti í hraunhelli austan við þjóðveg 1.
1353	HP309	Bolti	65°34'43.9"	16°56'59.7"	280.626	Bolti í hallandi vegg um 100 m suður af afleggjara að Höfða austan við þjóðveg 1. Bolti sem er í mannshæð.
1354	LM021014	Bolti	65°34'22.9"	16°56'56.5"	282.195	Ca. 7.7 km frá vegamótum á Reykjahlíð í átt að Akureyri. Bolti í klöpp um 12 m norðan við þjóðveg 1 rétt áður en komið er að barði.
1355	HP986	Bolti	65°33'55.5"	16°56'32.2"	287.032	Láréttur bolti í hraunvegg í 1 m hæð.
1356	HP20151	Bolti	65°33'33.6"	16°57'06.4"	280.460	Ca. 9.2 km frá vegamótum á Reykjahlíð í átt að Akureyri. Bolti í klöpp um 10 m austan við þjóðveg 1 eiginlega beint fyrir neðan vörðu.
1357	2014	Bolti	65°33'20.0"	16°57'47.7"	281.688	
1358	2012	Bolti	65°33'07.9"	16°58'12.0"	281.006	
8021	OS785859	Bolti	65°33'08.0"	16°58'28.3"	281.232	Ca. 500 m inn afleggjara að Grænavatni (ekið að ristarhliði). Bolti í klöpp um 50 m vestan megin við veginn.
8022	LM021020	Bolti	65°33'08.1"	16°58'58.2"	281.114	Ca. 1.2 km inn afleggjara að Grænavatni, bolti í klöpp um 7 m austan við veginn. Fyrir framan girðingu.
8023	LM021021	Bolti	65°33'08.2"	16°59'29.8"	280.822	
8024	LM021022	Bolti	65°33'08.4"	16°59'59.2"	283.712	Ca. 1.9 km inn afleggjara að Grænavatni. Ekið framhjá bóndabæ. Rör við slóðann vestan megin, ekki langt frá girðingu.

Kort 29 Hrútavogstangi-Skollhólar

Fastmerki í Landshæðarneti

Nr	Nafn	Tegund	Breidd [N]	Lengd [V]	Hæð [m]	Punktlýsing
8025	LM021023	Bolti	65°33'08.5"	17°00'26.7"	283.391	Ca. 3.4 km inna afleggjara að Grænavatni, ekið framhjá bóndabæ í gegnum hlið og farið hægri slóða. Bolti í klöpp um 30 m austan við slóða. Beint fyrir ofan einskonar útskot áður en komið er að gömlum grónum slóða.
8026	OS5861	Bolti	65°33'08.7"	17°01'00.5"	285.776	Við slóð 2 km SSV af bænum Grænavatni og 2 km austur af Baldursheimum. Stöðin er uppi á hraunjaðri, 80 m löngum hrygg, 30 m austan við slóðina og 3 m yfir henni, 0.2 m frá sandfylltri sprungu. Norðan hryggjarins er hraunið slétt og gengur þar lengst til vesturs, en sunnan hans er hvilft og þar er hraunið lægra. Smávarða er við punktinn.
1359	LM021015	Bolti	65°33'25.7"	16°59'17.0"	279.817	Ca. 11.5 km frá vegamótum á Reykjahlíð í átt að Akureyri. Bolti í klöpp um 10 m sunnan við Þjóðveg 1 við rafmagnsgirðingu. Rétt fyrir innan girðingu er hóll.
1360	VR83480108	Bolti	65°33'45.0"	17°00'17.4"	280.844	Ca. 12.5 km frá vegamótum á Reykjahlíð í átt að Akureyri. Bolti í klöpp um 10 m norðan við Þjóðveg 1 um 400 m frá brú er ekið er frá Reykjahlíð.
1361	LM021016	Bolti	65°33'54.2"	17°01'18.8"	280.737	Ca. 13.3 km frá vegamótum á Reykjahlíð í átt að Akureyri. Bolti í klöpp um 8 m norðan við Þjóðveg 1.
1362	LM021017	Bolti	65°34'04.0"	17°02'19.8"	284.557	Ca. 14.1 km frá vegamótum á Reykjahlíð í átt að Akureyri. Bolti í klöpp um 20 m frá Þjóðvegi 1 í halla rétt fyrir neðan gistiheimili við hliðina á Skútustöðum.
1363	LM021024	Bolti	65°34'18.0"	17°03'20.5"	281.328	Ca. 15.1 km frá vegamótum á Reykjahlíð í átt að Akureyri. Bolti í klöpp um 12 m sunnan við Þjóðveg 1 með tein við hliðina.
1364	LM021025	Bolti	65°34'15.7"	17°04'21.2"	281.201	Ca. 15.8 km frá vegamótum á Reykjahlíð í átt að Akureyri. Bolti í brú yfir Kraká í seinni stöpli sunnan megin.
1365	200224	Bolti	65°34'33.2"	17°05'28.3"	287.716	Ca. 16.8 km frá vegamótum á Reykjahlíð í átt að Akureyri. Bolti í klöpp um 45 m sunnan við Þjóðveg 1 í hlið.

Fastmerki í Landshæðarneti

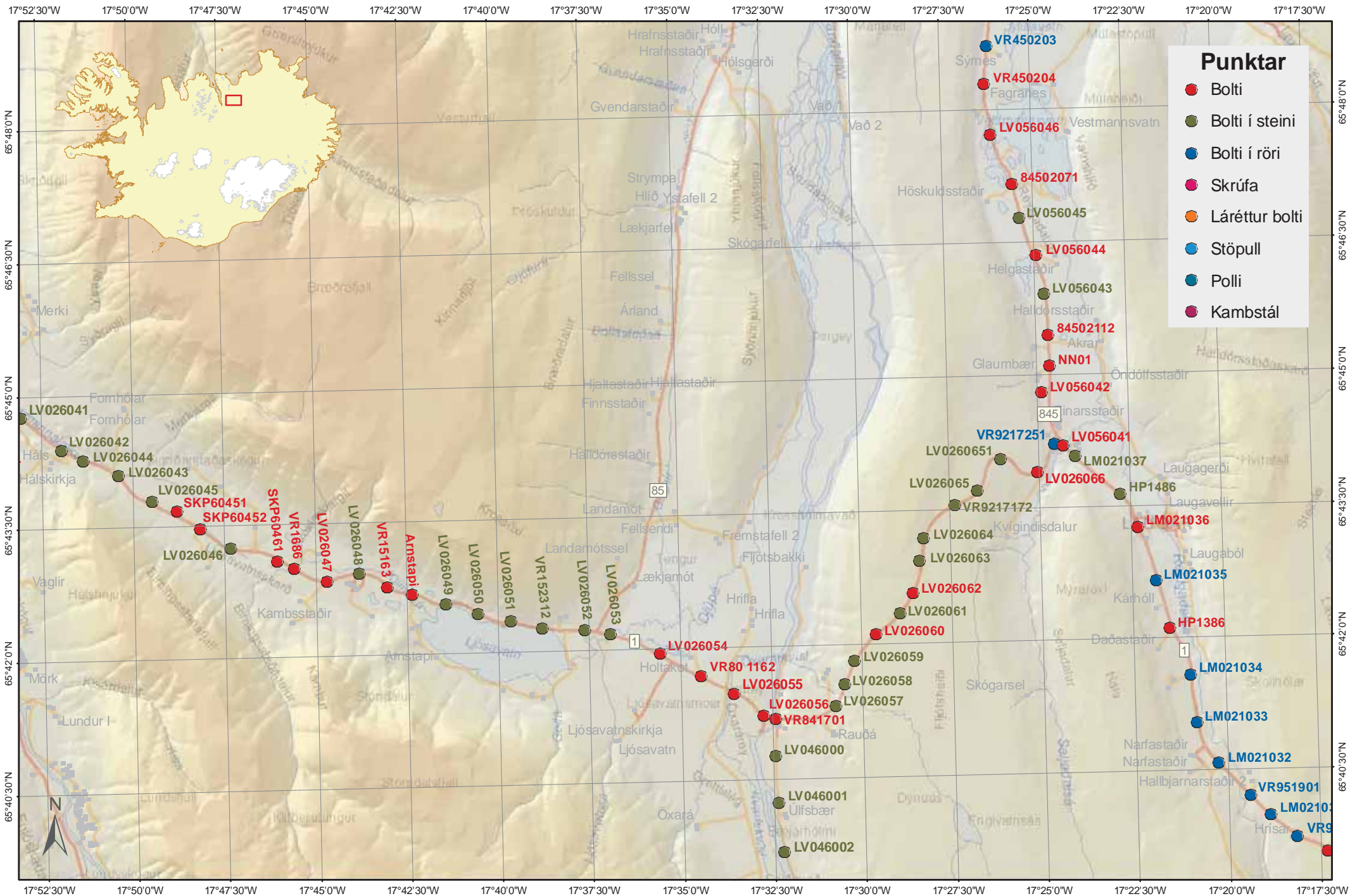
Nr	Nafn	Tegund	Breidd [N]	Lengd [V]	Hæð [m]	Punktlýsing
1366	LM021026	Bolti	65°34'53.9"	17°06'25.3"	276.748	Ca. 17.7 km frá vegamótum á Reykjahlíð í átt að Akureyri. Bolti í klöpp um 15 m sunnan við Þjóðveg 1 með tein. Ekið framhjá afleggjara að Arnarvatni/Geldingaey í átt að Akureyri.
1367	LM021027	Bolti	65°35'04.0"	17°07'35.9"	269.678	Ca. 18.6 km frá vegamótum á Reykjahlíð í átt að Akureyri. Bolti í klöpp um 25 m norðan við Þjóðveg 1 og um 40 m lengra til vesturs en innkeyrsla að Arnarvatni 4. Með tein.
1368	HP108	Bolti	65°35'13.8"	17°09'00.4"	261.030	Láréttur bolti í klöpp við Laxá. Er við malarveg sem er norðan við Þjóðveg 1. Boltinn er um 13 m frá Þjóðvegi 1. Um 19.7 km frá vegamótum á Reykjahlíð í átt að Akureyri.
1369	VR9519191	Bolti	65°35'29.6"	17°09'51.3"	261.175	Ca. 20.5 km frá vegamótum á Reykjahlíð í átt að Akureyri. Bolti í klöpp um 30 m sunnan við Þjóðveg 1 í hlíð.
1370	VR9519183	Bolti	65°35'36.2"	17°10'20.8"	277.528	Ca. 20.9 km frá vegamótum á Reykjahlíð í átt að Akureyri. Bolti á klöpp um 12 m norðan við Þjóðveg 1 við læk.
1371	LM021028	Bolti í steini	65°35'42.2"	17°10'47.4"	292.003	Ca. 21.3 km frá vegamótum á Reykjahlíð í átt að Akureyri. Bolti í stein um 20 m norðan við Þjóðveg 1 á smá meli.
1372	VR951918	Bolti í röri	65°35'48.4"	17°11'32.2"	328.599	Rör upp á hæð til móts við veg inn að Stöng. Um 50 m frá vegi.
1373	VR9519171	Bolti í röri	65°35'54.3"	17°11'53.0"	330.533	Ca. 22.2 km frá vegamótum á Reykjahlíð í átt að Akureyri. Rör um 40 m frá Þjóðvegi 1 sunnan megin.
1374	VR9519161	Bolti í steini	65°36'32.9"	17°12'35.9"	331.873	Ca. 23.4 km frá vegamótum á Reykjahlíð í átt að Akureyri. Bolti í stein um 30 m sunnan við Þjóðveg 1.
1375	LM021029	Bolti í steini	65°36'58.2"	17°13'03.2"	335.505	Ca. 24.2 km frá vegamótum á Reykjahlíð í átt að Akureyri. Bolti í stein um 8 m sunnan við Þjóðveg 1 í um 200 m fjarlægð frá veðurathugunarstöð.
1376	VR951914	Bolti í röri	65°37'12.7"	17°13'21.5"	313.189	Ca. 24.6 km frá vegamótum á Reykjahlíð í átt að Akureyri. Rör um 15 m sunnan við Þjóðveg 1 rétt áður en farið er mesta brattann niður brekkuna.
1377	LM021030	Bolti í röri	65°37'18.1"	17°14'07.0"	278.888	Ca. 25.2 km frá vegamótum á Reykjahlíð í átt að Akureyri. Rör um 20 m sunnan við Þjóðveg 1 á lítilli hæð. Um 40 m áður en ekið er yfir hæð.

Kort 29 Hrutavogstangi-Skollhólar

Fastmerki í Landshæðarneti

Nr	Nafn	Tegund	Breidd [N]	Lengd [V]	Hæð [m]	Punkt lýsing
1378	VR9519112	Bolti	65°37'28.3"	17°14'51.7"	289.370	Ca. 25.9 km frá vegamótum á Reykjahlíð í átt að Akureyri. Bolti í klöpp um 15 m í lægð vestan við Þjóðveg 1.
1379	VR9519102	Bolti í steini	65°37'53.3"	17°15'05.5"	290.668	Ca. 26.6km frá vegamótum á Reykjahlíð í átt að Akureyri. Bolti í stein um 15m vestan við Þjóðveg 1.
1380	VR951991	Bolti í steini	65°38'17.9"	17°15'33.2"	282.034	Ca. 27.4 km frá vegamótum á Reykjahlíð í átt að Akureyri. Bolti í stein um 40 m vestan við Þjóðveg 1 í brekku.
1381	VR951981	Bolti í röri	65°38'41.3"	17°15'43.0"	282.984	Ca. 28.3 km frá vegamótum á Reykjahlíð í átt að Akureyri. Rör um 35 m austan við Þjóðveg 1.
1382	VR951961	Bolti í steini	65°39'05.7"	17°16'25.0"	260.494	Bolti í stein um 20 m austan við Þjóðveg 1. ca. 29.2 km frá vegamótum á Reykjahlíð í átt að Akureyri.
1383	VR951905	Bolti	65°39'33.5"	17°17'18.2"	231.933	
1384	VR951904	Bolti í röri	65°39'43.7"	17°18'08.6"	212.738	Rör um 5 m vestan við Þjóðveg 1, ca. 30.9 km frá vegamótum á Reykjahlíð í átt að Akureyri.
1385	LM021031	Bolti í röri	65°39'58.7"	17°18'50.7"	167.152	Rör um 30 m austan við Þjóðveg 1, ca. 31.5 km frá vegmótum á Reykjahlíð í átt að Akureyri. Merkt með 2 hælum. Rétt hjá girðingu.
1386	VR951901	Bolti í röri	65°40'12.5"	17°19'23.7"	132.422	Rör um 25 m austan við Þjóðveg 1, rétt við girðingu ca. 32.1 km frá vegamótum á Reykjahlíð í átt að Akureyri. Merkt með 2 hælum.

Kort 29 Hrutavogstangi-Skollhólar



- ### Punktur
- Bolti
 - Bolti í steini
 - Bolti í röri
 - Skrúfa
 - Láréttur bolti
 - Stöpull
 - Polli
 - Kambstál



Fastmerki í Landshæðarneti

Nr	Nafn	Tegund	Breidd [N]	Lengd [V]	Hæð [m]	Punkt lýsing
1385	LM021031	Bolti í röri	65°39'58.7"	17°18'50.7"	167.152	Rör um 30 m austan við Þjóðveg 1, ca. 31.5 km frá vegmótum á Reykjahlíð í átt að Akureyri. Merkt með 2 hælum. Rétt hjá girðingu.
1386	VR951901	Bolti í röri	65°40'12.5"	17°19'23.7"	132.422	Rör um 25 m austan við Þjóðveg 1, rétt við girðingu ca. 32.1 km frá vegamótum á Reykjahlíð í átt að Akureyri. Tveir hælur til merkingar.
1387	LM021032	Bolti í röri	65°40'34.7"	17°20'15.4"	111.850	Rör um 4 m austan við Þjóðveg 1, við hliðina á skilti, ca. 33.1 km frá vegamótum á Reykjahlíð í átt að Akureyri. Á móti afleggjara að Stafni.
1388	LM021033	Bolti í röri	65°41'02.5"	17°20'49.3"	111.589	Rör um 4 m austan við Þjóðveg 1, ca. 34.0 km frá vegamótum á Reykjahlíð í átt að Akureyri, merkt með hæl.
1389	LM021034	Bolti í röri	65°41'35.2"	17°20'57.5"	90.778	Rör um 10 m austan við Þjóðveg 1 við girðingu, ca. 35.0 km frá vegamótum á Reykjahlíð í átt að Akureyri. Merktur með stiku.
1390	HP1386	Bolti	65°42'06.8"	17°21'29.7"	88.886	Lóðréttur bolti vestan við Þjóðveg 1. Um 36 km frá vegamótum á Reykjahlíð í átt að Akureyri.
1391	LM021035	Bolti í röri	65°42'39.7"	17°21'50.9"	75.654	Rör um 12 m vestan við Þjóðveg 1, ca. 37.1 km frá vegamótum á Reykjahlíð í átt að Akureyri. Merkt með 2 hælum.
1392	LM021036	Bolti	65°43'16.0"	17°22'19.2"	69.257	Bolti í stöpli fyrir skilti hjá ESSO bensínstöð á Laugum, ca. 38.2 km frá vegamótum á Reykjahlíð í átt að Akureyri.
1393	HP1486	Bolti í steini	65°43'38.6"	17°22'46.8"	64.176	Lóðréttur bolti austan við Þjóðveg 1 í steini. Um 39 km frá vegamótum í Reykjahlíð.
1394	LM021037	Bolti í steini	65°44'04.9"	17°23'59.9"	52.945	Ca. 40.1 km frá vegamótum á Reykjahlíð í átt að Akureyri. Bolti í stórum steini um 30 m austan við Þjóðveg 1, merktur með teini.
1395	VR9217251	Bolti í röri	65°44'13.7"	17°24'33.4"	48.508	Ca. 40.9 km frá vegamótum á Reykjahlíð í átt að Akureyri. Rör um 30 m sunnan við Þjóðveg 1, merkt með 3 hælum.
1396	LV026066	Bolti	65°43'54.8"	17°25'03.2"	93.647	Bolti í sprengdri klöpp norðan við Þjóðveg 1 (15 m). 100 m vestur af afleggjara í Kvígindisdal upp með Þjóðvegi 1 á Fljótshéiði.
1397	LV0260651	Bolti í steini	65°44'04.4"	17°26'02.6"	152.720	Bolti í steini alveg við Þjóðveg 1. 1 m sunnan við veg. 3.1 km austur af námu á Fljótshéiði.

Kort 30 Hrásar-Fornhólar

Fastmerki í Landshæðarneti

Nr	Nafn	Tegund	Breidd [N]	Lengd [V]	Hæð [m]	Punktlýsing
1398	LV026065	Bolti í steini	65°43'43.3"	17°26'43.1"	212.273	Bolti í steini (klöpp) 7 m norðvestan við Þjóðveg 1. 2.1 km norðaustur af námu á Fljótshéiði.
1399	VR9217172	Bolti í steini	65°43'33.6"	17°27'20.9"	241.169	Skrúfa í nokkuð áberandi steini 5 m austan við Þjóðveg 1. 1.5 km austur af námu á Fljótshéiði.
1400	LV026064	Bolti í steini	65°43'11.8"	17°28'14.3"	267.836	Bolti í niðurgrofnum steini 20 m vestan við Þjóðveg 1 upp við girðingu. 500-600 m norðan við námu uppi á Fljótshéiði.
1401	LV026063	Bolti í steini	65°42'56.5"	17°28'21.2"	266.167	Bolti í niðurgrofnum steini ca. 20 m norðan við Þjóðveg 1, 1 m handan rafgirðingar. Boltinn er í NA-hluta námu uppi á Fljótshéiði við gamlan afleggjara sem rafgirðingin liggur yfir.
1402	LV026062	Bolti	65°42'34.7"	17°28'33.3"	269.568	Bolti í steypu við vegræsi sem liggur undir Þjóðvegi 1. Merkið er austan í veginum, 4 m frá vegbrún. Um 600 m suður af malarnámu uppi á Fljótshéiði. Járnteinn er við merkið.
1403	LV026061	Bolti í steini	65°42'21.6"	17°28'55.4"	271.291	Bolti í steini (lítið upp úr jörð) um 15 m austan við Þjóðveg 1 og 1 m frá girðingu. Nálægt því að vera uppi á háheiði milli Lauga og Fosshóls. 2.4-2.5 km NA af afleggjara að Ingjaldsstöðum.
1404	LV026060	Bolti	65°42'07.4"	17°29'35.8"	258.468	Bolti 20 m austan við Þjóðveg 1. 5 m frá girðingu. Einsleitt landslag, lítil kennileiti. 1.7-1.8 km NA af Ingjaldsstöðum og 34 km norður af Fosshól við Goðafoss.
1405	LV026059	Bolti í steini	65°41'50.0"	17°30'12.8"	226.586	Bolti í stein 5 m austan við Þjóðveg 1. 11.1 km norður (uppaf) afleggjara að Ingjaldsstöðum og um 23 km norður af Fosshól við Goðafoss.
1406	LV026058	Bolti í steini	65°41'34.5"	17°30'29.0"	199.430	Bolti í steini 10 m austan við Þjóðveg 1 við læk sem rennur meðfram vegi. 550 m upp af afleggjaranum að Ingjaldsstöðum og ca. 2 km norður af Fosshól við Goðafoss.
1407	LV026057	Bolti í steini	65°41'19.9"	17°30'45.2"	174.273	Bolti í steini 30 m austan við Þjóðveg 1. 150 m upp af afleggjaranum að Heiðarbraut og Ingjaldsstöðum, 12 km austur af Fosshóli við Goðafoss.
1409	VR841701	Bolti	65°41'11.6"	17°32'25.0"	112.679	Bolti (skrúfa) í norðausturhluta brúar yfir Skjálfandafljót á Þjóðvegi 1 við Fosshól.

Kort 30 Hrísar-Fornhólar

Fastmerki í Landshæðarneti

Nr	Nafn	Tegund	Breidd [N]	Lengd [V]	Hæð [m]	Punkt lýsing
1410	LV026056	Bolti	65°41'14.0"	17°32'44.7"	114.941	Bolti um 30 m norður af Þjóðvegi 1. 10 m vestan við afleggjara að Goðafossi. 200 m vestan við brú yfir Skjálfandafljót við Fosshól.
1411	LV026055	Bolti	65°41'29.6"	17°33'32.4"	111.398	Bolti í klöpp 15 m sunnan við Þjóðveg 1. 150 m austur af afleggjara í Bárðardal (Sprengisandsleið).
1412	VR80 1162	Bolti	65°41'41.7"	17°34'26.4"	104.730	Bolti í klöpp um 40 m norðan við Þjóðveg 1. 1.6 km norðan við vegamót að Goðafossi. 500 m vestan við afleggjara í Bárðardal.
1413	LV026054	Bolti	65°41'58.1"	17°35'34.0"	99.977	Bolti u.þ.b. 30 m norðan við Þjóðveg 1, um 1 km austan við afleggjara til Húsavíkur og ca. 2 km vestan við Goðafoss. Boltinn er í hraunnibbu sem skagar lítið eitt upp úr lyngi. Tjörn er um 100 m austan við punktinn.
1414	LV026053	Bolti í steini	65°42'11.7"	17°36'55.0"	100.726	Boltinn er í stórum steini, ca. 25 m austan vegar.
1415	LV026052	Bolti í steini	65°42'15.0"	17°37'37.9"	124.943	Boltinn er í steini ca. 25 m austan vegar. Það eru nokkrir stórir steinar á því svæði sem boltinn er á.
1416	VR152312	Bolti í steini	65°42'16.6"	17°38'48.1"	112.900	Boltinn er í mjög stórum og áberandi steini í austari vegkantinum.
1417	LV026051	Bolti í steini	65°42'22.2"	17°39'39.5"	114.287	Boltinn er í steini, ca. 20 m fyrir austan veginn.
1418	LV026050	Bolti í steini	65°42'27.6"	17°40'33.9"	117.515	Boltinn er í stórum steini sem liggur ofan í skurði ca. 15 m austan við veg.
1419	LV026049	Bolti í steini	65°42'34.2"	17°41'26.2"	111.075	Boltinn er í steini ca. 5 m austan vegar.
1420	Arnstapi	Bolti	65°42'41.3"	17°42'21.2"	113.881	Boltinn er í enda brúar yfir ónefnda á. Við hliðina á afleggjara að Arnstapa.
1421	VR15163	Bolti	65°42'46.6"	17°43'02.7"	122.103	Boltinn er í klöpp ca. 10 m vestan vegar, 9800 m frá Fnjóskárbrú.
1422	LV026048	Bolti í steini	65°42'56.2"	17°43'48.2"	136.453	Boltinn er í steini ca. 40 m austan við veginn.
1423	LV026047	Bolti	65°42'51.5"	17°44'42.0"	137.510	Boltinn er í klöpp 3 m vestan vegar. Ca. 8400 m frá Fnjóskárbrú.

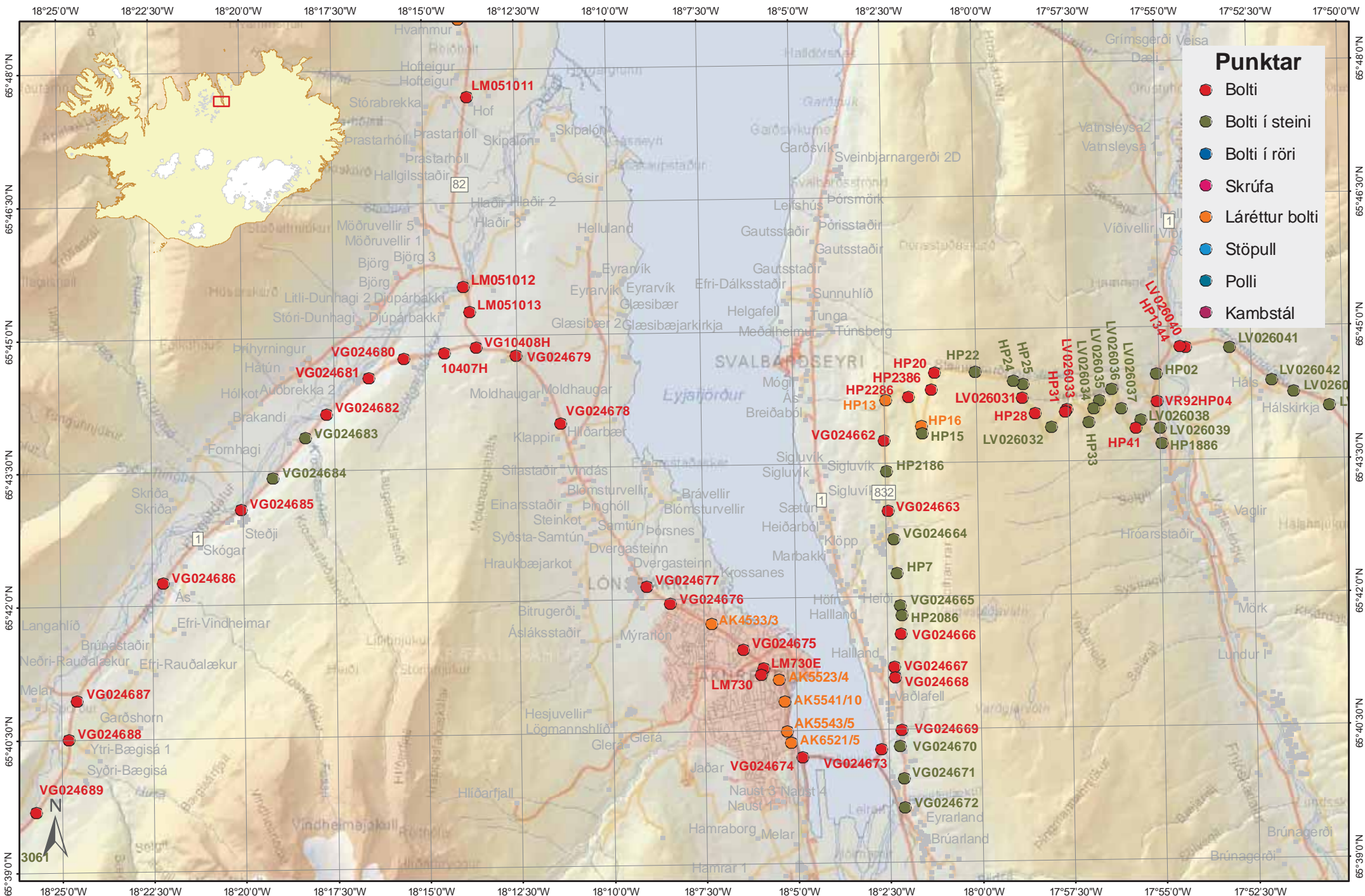
Fastmerki í Landshæðarneti

Nr	Nafn	Tegund	Breidd [N]	Lengd [V]	Hæð [m]	Punktlýsing
1424	VR1686	Bolti	65°43'00.3"	17°45'36.0"	127.498	Boltinn er í SA enda brúar yfir nafnlausu á. Rétt hjá Birkihlíð (afleggjara). 7700 m frá Fnjóskárbrú.
1425	SKP60461	Bolti	65°43'05.9"	17°46'03.9"	128.537	
1426	LV026046	Bolti í steini	65°43'14.8"	17°47'19.5"	124.020	Boltinn er í steini ca. 20 m austan vegar. 6400 m frá Fnjóskárbrú.
1427	SKP60452	Bolti	65°43'28.7"	17°48'09.4"	119.844	
1428	SKP60451	Bolti	65°43'40.8"	17°48'47.3"	126.738	
1429	LV026045	Bolti í steini	65°43'48.0"	17°49'29.0"	135.055	Boltinn er í steini ca. 50 m austan vegar. 4300 m frá Fnjóskárbrú.
1430	LV026044	Bolti í steini	65°44'05.8"	17°50'23.2"	120.776	Boltinn er í steini, ca. 5 m austan vegar. 3400 m frá Fnjóskárbrú
1431	LV026043	Bolti í steini	65°44'15.7"	17°51'21.7"	111.144	Boltinn er í stórum steini sem liggur ofan í ræsi ca. 25 m vestan vegar. 2600 m frá Fnjóskárdalsbrú.
1432	LV026042	Bolti í steini	65°44'23.5"	17°51'57.1"	113.738	Boltinn er í steini, 5 m vestan vegar. 120 m norðar er afleggjarinn að Hálsi. 2100 m frá Fnjóskárbrú.
1433	LV026041	Bolti í steini	65°44'45.8"	17°53'04.4"	107.317	Boltinn er í steini 5 m vestan vegar, 20 m frá afleggjara upp í Vaglaskóg. 1000 m frá Fnjóskárbrú.
2817	LV056041	Bolti	65°44'12.5"	17°24'19.2"	44.015	Í steypusökkli brúar við Seljadalsá.
2818	LV056042	Bolti	65°44'48.9"	17°24'52.8"	49.912	Í NA-horni hlöðuveggs á bænum Vallakoti.
2819	NN01	Bolti	65°45'06.7"	17°24'38.3"	44.604	Gamall bolti í steiptum girðingarstöpli til móts við Grundargil og Glaumbæ.
2820	84502112	Bolti	65°45'27.5"	17°24'39.1"	37.956	Ca. 2.3 km frá vegamótum Þjóðvegur 1 til Akureyrar og Mývatns. 15 m austan við veginn.
2821	LV056043	Bolti í steini	65°45'55.2"	17°24'44.4"	35.599	Í steini við jafnt yfirborð, um 3.1 km frá vegum. Þjóðvegur 1 til Akureyrar og Mývatns. 15 m vestan við veg.
2822	LV056044	Bolti	65°46'21.8"	17°24'55.8"	40.295	Uppi á litlum hól við afleggjarann að Helgastöðum 80 m inn afleggjarann og 25 m austur af afleggjaranum, um 4 km frá vegamótum Þjóðvegur 1 til Akureyrar og Mývatns.
2823	LV056045	Bolti í steini	65°46'47.1"	17°25'23.4"	39.634	Í steini 35 m vestan við veg. Um 4.8 km frá vegamótum Þjóðvegur 1 til Akureyrar og Mývatns. 4 m frá VR450208.
2824	84502071	Bolti	65°47'10.3"	17°25'33.0"	36.383	Bolti í steiptum stólpi. Austanmegin við veg við afleggjarann að Höskuldstöðum. Um 5.6 km frá vegamótum Þjóðvegur 1 til Akureyrar og Mývatns.

Kort 30 Hrásar-Fornhólar

Fastmerki í Landshæðarneti

Nr	Nafn	Tegund	Breidd [N]	Lengd [V]	Hæð [m]	Punkt lýsing
2825	LV056046	Bolti	65°47'44.3"	17°26'07.6"	30.823	Bolti 3 m vestan við veg við vatnsborð Hólkotstjarnar, um 6.7 km frá vegamótum Þjóðveggar 1 til Akureyrar og Mývatns. Boltinn er í uppfyllingargrjóti.
2826	VR450204	Bolti	65°48'18.3"	17°26'15.7"	45.786	Keyrt upp á hæð. Punkturinn er innan við smá hól. Bolti í röri, 10 m austan við veg við gras og plan, bílastæði sem er fylling vegna framkvæmda við veg, um 8.0 km frá vegamótum Þjóðveggar 1 til Akureyrar og Mývatns.
2827	VR450203	Bolti í röri	65°48'44.0"	17°26'10.4"	38.959	Bolti í röri, 4 m vestan við Aðaldalsveg til Húsavíkur, undir grasi og við skurð meðfram vegi, um 8.7 km frá vegamótum Þjóðveggar 1 til Akureyrar og til Mývatns. Rörið er um 10 cm hátt upp úr jörð og horft beint yfir veg er trjárækt meðfram heimreið að bænum Sýrnesi.
2478	LV046002	Bolti í steini	65°39'41.6"	17°32'15.7"	130.534	Bolti á steini 2.9 km í suðurátt frá Fosshól við Þjóðveg 1. Eftir F844 og um 25 m V vegar v/ árbakka.
2479	LV046001	Bolti í steini	65°40'14.8"	17°32'22.5"	128.970	Bolti á steini 1750 m í suðurátt frá Fosshól við Þjóðveg 1. Eftir F844 og um 12 m austan vegar.
2480	LV046000	Bolti í steini	65°40'46.5"	17°32'26.7"	128.458	Bolti á steini 750 m í suðurátt frá Fosshól við Þjóðveg 1. Eftir F844 og um 18 m vestan vegar.



Fastmerki í Landshæðarneti

Nr	Nafn	Tegund	Breidd [N]	Lengd [V]	Hæð [m]	Punktlýsing
1431	LV026043	Bolti í steini	65°44'15.7"	17°51'21.7"	111.144	Boltinn er í stórum steini sem liggur ofan í ræsi u.þ.b. 25 m vestan vegar. 2600 m frá Fnjóskárdalsbrú.
1432	LV026042	Bolti í steini	65°44'23.5"	17°51'57.1"	113.738	Boltinn er í steini, 5m vestan vegar. 120 m norðar er afleggjarinn að Hálsi. 2100 m frá Fnjóskárbrú.
1433	LV026041	Bolti í steini	65°44'45.8"	17°53'04.4"	107.317	Boltinn er í steini 5 m vestan vegar, 20 m frá afleggjara upp í Vaglaskóg. 1000 m frá Fnjóskárbrú.
1434	LV026040	Bolti	65°44'46.4"	17°54'16.4"	106.612	Boltinn er í NA-enda brúarinnar yfir Fnjóská. 9800 m frá HP25.
1435	HP1344	Bolti	65°44'47.1"	17°54'26.4"	107.669	Boltinn er í NV-enda brúarinnar yfir Fnjóská. 9700 m frá HP25.
1436	HP02	Bolti í steini	65°44'28.8"	17°55'04.7"	137.416	Boltinn er í steini, u.þ.b. 15 m norður frá vegi og 8900 m frá HP25.
1437	VR92HP04	Bolti	65°44'10.3"	17°55'04.3"	130.857	Boltinn er í suðvestur enda brúar 8300 m frá HP25. 30 m frá ESSO-stöð. Fjölbreyttur trjágróður, hávaxinn, er í hliðum gilsins sem brúin brúar. Brúin stendur við sveitabæinn Nes.
1438	LV026039	Bolti í steini	65°43'52.0"	17°55'00.5"	139.044	Boltinn er í steini í ræsi u.þ.b. 1 m norður frá vegi. 7800 m frá HP25.
1439	HP1886	Bolti í steini	65°43'41.6"	17°54'58.3"	156.447	Boltinn er í steini, ca. 45 m austan vegar. 7200 m frá HP25. Inni á túni.
1440	LV026038	Bolti í steini	65°43'57.9"	17°55'31.4"	205.551	Boltinn er í steini u.þ.b. 1 m suður frá vegi. 6500 m frá HP25.
1441	HP41	Bolti	65°43'52.3"	17°55'40.4"	241.395	Boltinn er í ræsi u.þ.b. 0.1 m norðan vegar. 5900 m frá HP25.
1442	LV026037	Bolti í steini	65°44'05.8"	17°56'03.0"	255.150	Boltinn er í steini, 1 m austan vegar, og 5300 m frá HP25. 100 m frá er brúin yfir Syðra-Nesgil.
1443	LV026036	Bolti í steini	65°44'18.9"	17°56'19.0"	280.379	Boltinn er í steini u.þ.b. 3 m norðan við veginn og u.þ.b. 2 m fyrir ofan hann. 4800 m frá HP25.
1444	LV026035	Bolti í steini	65°44'11.3"	17°56'39.4"	323.966	Boltinn er í steini, u.þ.b. 4 m norður frá vegi og 4000 m frá HP25.
1445	LV026034	Bolti í steini	65°44'05.8"	17°56'48.0"	349.003	Boltinn er í stórum steini 2 m austan vegar. 3400m frá HP25.
1446	HP33	Bolti í steini	65°43'56.5"	17°56'57.4"	384.442	Boltinn er í steini, 5 m norðan við veginn. 2700 m frá HP25.
1447	LV026033	Bolti	65°44'05.6"	17°57'31.7"	425.488	Boltinn er í klöpp, u.þ.b. 5 m sunnan við veginn, 2000 m frá HP25. 100 m frá er skilti.
1448	HP31	Bolti	65°44'04.0"	17°57'34.4"	429.371	

Kort 31 Hálskirkja-Syðri-Begisá

Fastmerki í Landshæðarneti

Nr	Nafn	Tegund	Breidd [N]	Lengd [V]	Hæð [m]	Punktlýsing
1449	LV026032	Bolti í steini	65°43'53.7"	17°57'58.6"	450.637	Boltinn er í steini, 2 m norðan við veginn, 1500 m frá HP25.
1450	HP28	Bolti	65°44'03.1"	17°58'24.3"	489.767	Boltinn er í SV enda ræsis 700 m frá HP25.
1451	LV026031	Bolti	65°44'13.8"	17°58'45.4"	509.107	Boltinn er í SV enda brúarinnar yfir Ytra-Nesgil. 300 m vestur frá HP25.
1452	HP25	Bolti í steini	65°44'22.9"	17°58'43.7"	515.426	Láréttur bolti í stórum steini 54 m austan vegar.
1453	HP24	Bolti í steini	65°44'25.5"	17°58'58.7"	523.023	Láréttur bolti í steini 5 m austan vegar.
1454	HP22	Bolti í steini	65°44'32.0"	18°00'02.0"	539.285	Bolti í steini 30 m norðan vegar.
1455	HP20	Bolti	65°44'31.5"	18°01'07.5"	501.124	Bolti í klöpp 23 m sunnan vegar.
1456	HP2386	Bolti	65°44'20.2"	18°01'13.8"	480.558	Bolti í klöpp, 5 m austan vegar.
1457	HP16	Láréttur bolti	65°43'55.7"	18°01'30.6"	441.315	Láréttur bolti í norðvesturhorni steipts ræsis.
1458	HP15	Bolti í steini	65°43'51.0"	18°01'29.8"	439.443	Bolti í steini, ca. 26 m austan vegar.
1459	HP2286	Bolti	65°44'15.6"	18°01'50.8"	378.058	Bolti í klöpp, 15 m austan vegar.
1460	HP13	Láréttur bolti	65°44'13.4"	18°02'28.4"	339.087	Láréttur bolti í norðausturhorni á hlöðnum vegg við læk.
1461	VG024662	Bolti	65°43'46.2"	18°02'31.6"	305.249	Bolti í klöpp austan vegar.
1462	HP2186	Bolti í steini	65°43'25.4"	18°02'28.4"	281.958	Bolti í stórum steini ca. 7 m austan vegar.
1463	VG024663	Bolti	65°42'58.8"	18°02'27.6"	257.649	Bolti í suðausturhorni brúar.
1464	VG024664	Bolti í steini	65°42'39.2"	18°02'19.0"	247.513	Bolti í steini, ca. 30 m austan vegar.
1465	HP7	Bolti í steini	65°42'16.3"	18°02'14.7"	230.053	Bolti í þríhyrningslaga steini, 10 m austan vegar.
1466	VG024665	Bolti í steini	65°41'54.8"	18°02'09.6"	224.072	Bolti í steini, 4 m vestan vegar.
1467	HP2086	Bolti í steini	65°41'47.8"	18°02'06.7"	216.893	Bolti í steini, 3 m vestan vegar.
1468	VG024666	Bolti	65°41'35.3"	18°02'09.1"	204.042	Bolti í klöpp, 5 m vestan vegar.
1469	VG024667	Bolti	65°41'13.2"	18°02'20.7"	164.680	Bolti í klöpp, 12 m vestan vegar.
1470	VG024668	Bolti	65°41'06.2"	18°02'19.3"	154.441	Bolti í klöpp, 15 m vestan vegar.
1471	VG024669	Bolti	65°40'30.2"	18°02'10.1"	95.275	Bolti í steiptum stalli við afleggjara að bænum Austurhlíð.
1472	VG024670	Bolti í steini	65°40'19.4"	18°02'13.5"	76.550	Bolti í steini, 2 m vestan vegar.
1473	VG024671	Bolti í steini	65°39'57.5"	18°02'07.9"	47.240	Bolti í steini, 3 m vestan vegar.
1474	VG024672	Bolti í steini	65°39'38.1"	18°02'06.1"	25.383	Bolti í steini, 30 m austan vegar.

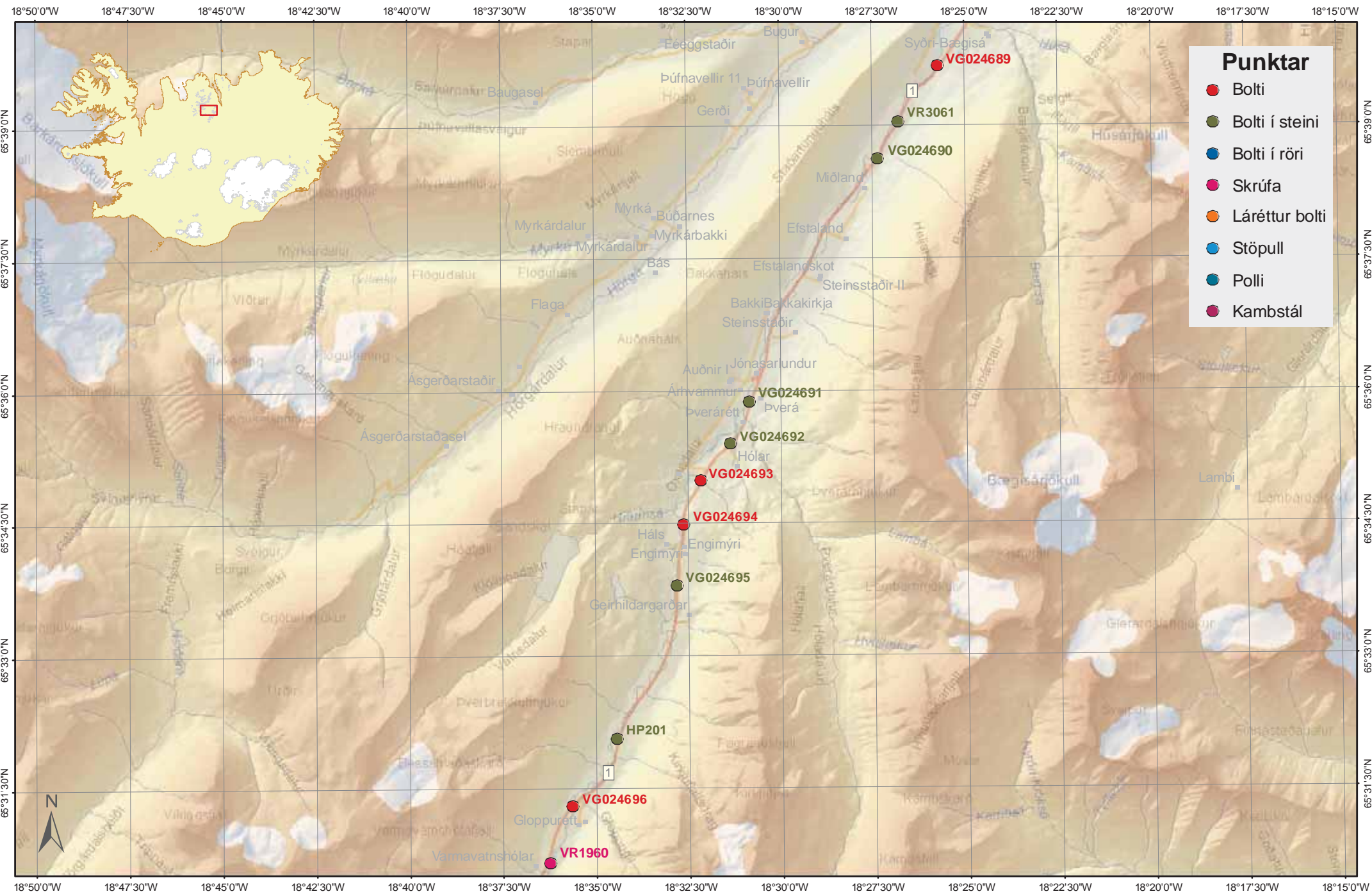
Fastmerki í Landshæðarneti

Nr	Nafn	Tegund	Breidd [N]	Lengd [V]	Hæð [m]	Punkt lýsing
1476	VG024673	Bolti	65°40'17.7"	18°02'43.0"	1.769	Bolti í suðausturhorni ræsis.
1479	VG024674	Bolti	65°40'12.7"	18°04'52.3"	1.838	
1480	AK6521/5	Láréttur bolti	65°40'22.6"	18°05'11.0"	2.498	Láréttur bolti í húsinu Hafnarstræti 19, Akureyri.
1481	AK5543/5	Láréttur bolti	65°40'30.5"	18°05'17.3"	3.964	Láréttur bolti í húsinu Hafnarstræti 45, nyrst í austurhlið, Akureyri.
1482	AK5541/10	Láréttur bolti	65°40'50.5"	18°05'19.7"	3.670	Láréttur bolti í húsi Hótel KEA Hafnarstræti 89 austurhlið, sunnan við inngang.
1483	AK5523/4	Láréttur bolti	65°41'05.4"	18°05'28.8"	2.721	Láréttur bolti í húsinu Geislagata 9 (Ráðhús) syðst á austurhlið, Akureyri.
5956	LM730E	Bolti	65°41'13.0"	18°05'53.5"	24.011	Punkturinn er á hól fyrir aftan lögreglustöðina á Akureyri rétt við minnismerki um Helga magra.
5957	LM730	Bolti	65°41'08.7"	18°05'58.1"	23.660	Absolute gravity punktur staðsettur á rannsóknarstofu í lögreglustöðinni á Akureyri.
1485	VG024675	Bolti	65°41'26.1"	18°06'26.2"	20.170	Bolti í suðausturhorni veggis við þvottaplan ESSO.
1486	AK4533/3	Láréttur bolti	65°41'43.8"	18°07'17.6"	41.412	Láréttur bolti norðan á vestari vegg við þvottaplan Shell Hörgárbraut.
1487	VG024676	Bolti	65°41'57.7"	18°08'25.0"	66.348	Bolti í klöpp, 1 km norðan Shell við Hörgárbraut og 5 m austan Hringvegur.
1488	VG024677	Bolti	65°42'09.6"	18°09'02.7"	58.265	Bolti í klöpp, 1.6 km norðan Shell við Hörgárbraut og 5 m austan Hringvegur.
1492	VG024678	Bolti	65°44'01.0"	18°11'20.8"	69.228	Bolti í klöpp, 5.65 km norðan Shell við Hörgárbraut og 10 m vestan Hringvegur.
1494	VG024679	Bolti	65°44'47.0"	18°12'31.7"	116.925	Bolti í klöpp, 7.45 km norðan SHELL við Hörgárbraut og 20 m austan Hringvegur.
2865	VG10408H	Bolti	65°44'52.7"	18°13'37.1"	84.071	Bolti í klöpp ca. 5 m sunnan Hringvegur rétt austan Ólafsfjarðarvegur.
2866	LM051013	Bolti	65°45'17.2"	18°13'47.2"	37.188	Bolti í klöpp 10 m austan Ólafsfjarðarvegur.
2867	LM051012	Bolti	65°45'34.1"	18°13'57.0"	16.283	Bolti í suðvesturhorni brúar yfir Hörgá.
2871	LM051011	Bolti	65°47'42.4"	18°13'48.0"	48.885	Bolti í klöpp austan Ólafsfjarðarvegur og norðan afleggjara að Hofi III sunnan við bílflak.

Fastmerki í Landshæðarneti

Nr	Nafn	Tegund	Breidd [N]	Lengd [V]	Hæð [m]	Punktlýsing
1495	10407H	Bolti	65°44'49.1"	18°14'29.0"	73.059	Bolti í klöpp, 9 km norðan við SHELL við Hörgárbraut og 35 m vestan Hringvegjar.
1496	VG024680	Bolti	65°44'46.0"	18°15'35.0"	61.535	Bolti í klöpp, 9.9 km norðan við SHELL við Hörgárbraut og 7 m vestan Hringvegjar.
1497	VG024681	Bolti	65°44'32.7"	18°16'32.7"	45.261	Bolti í klöpp, 10.7 km norðan við SHELL við Hörgárbraut og 5 m sunnan Hringvegjar.
1498	VG024682	Bolti	65°44'08.8"	18°17'42.1"	38.233	Bolti í klöpp, 900 m vestan afleggjara að Þelamerkurskóla og 15 m sunnan Hringvegjar.
1499	VG024683	Bolti í steini	65°43'53.2"	18°18'17.1"	43.139	Bolti í steini við Krossastaðaá 1600 m vestan afleggjara að Þelamerkurskóla og 10 m norðan Hringvegjar.
1500	VG024684	Bolti í steini	65°43'26.0"	18°19'12.2"	39.805	Bolti í steini 2.7 km vestan Þelamerkurskóla og 7 m sunnan Hringvegjar.
1501	VG024685	Bolti	65°43'05.0"	18°20'04.1"	45.788	Bolti í klöpp, 3.65 km vestan afleggjara að Þelamerkurskóla 7 m sunnan Hringvegjar.
1503	VG024686	Bolti	65°42'15.3"	18°22'12.8"	44.539	Bolti í norðvesturvæng ræsis nálægt Neðri-Vindheimum 5.95 km vestan afleggjara að Þelamerkurskóla.
1506	VG024687	Bolti	65°40'56.3"	18°24'35.0"	83.710	Bolti í klöpp, 100 m vestan afleggjara að Hörgárdal og 10 m sunnan Hringvegjar.
1507	VG024688	Bolti	65°40'30.4"	18°24'49.1"	113.631	Bolti í klöpp, 900 m vestan afleggjara að Hörgárdal og 15 m norðan Hringvegjar.
1509	VG024689	Bolti	65°39'41.4"	18°25'43.0"	101.985	Bolti í klöpp, 2.6 km vestan afleggjara að Hörgárdal og 15 m norðan Hringvegjar.

Kort 31 Hálskirkja-Syðri-Begisá



- ### Punktar
- Bolti
 - Bolti í steini
 - Bolti í röri
 - Skrúfa
 - Láréttur bolti
 - Stöpull
 - Polli
 - Kambstál

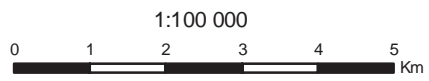
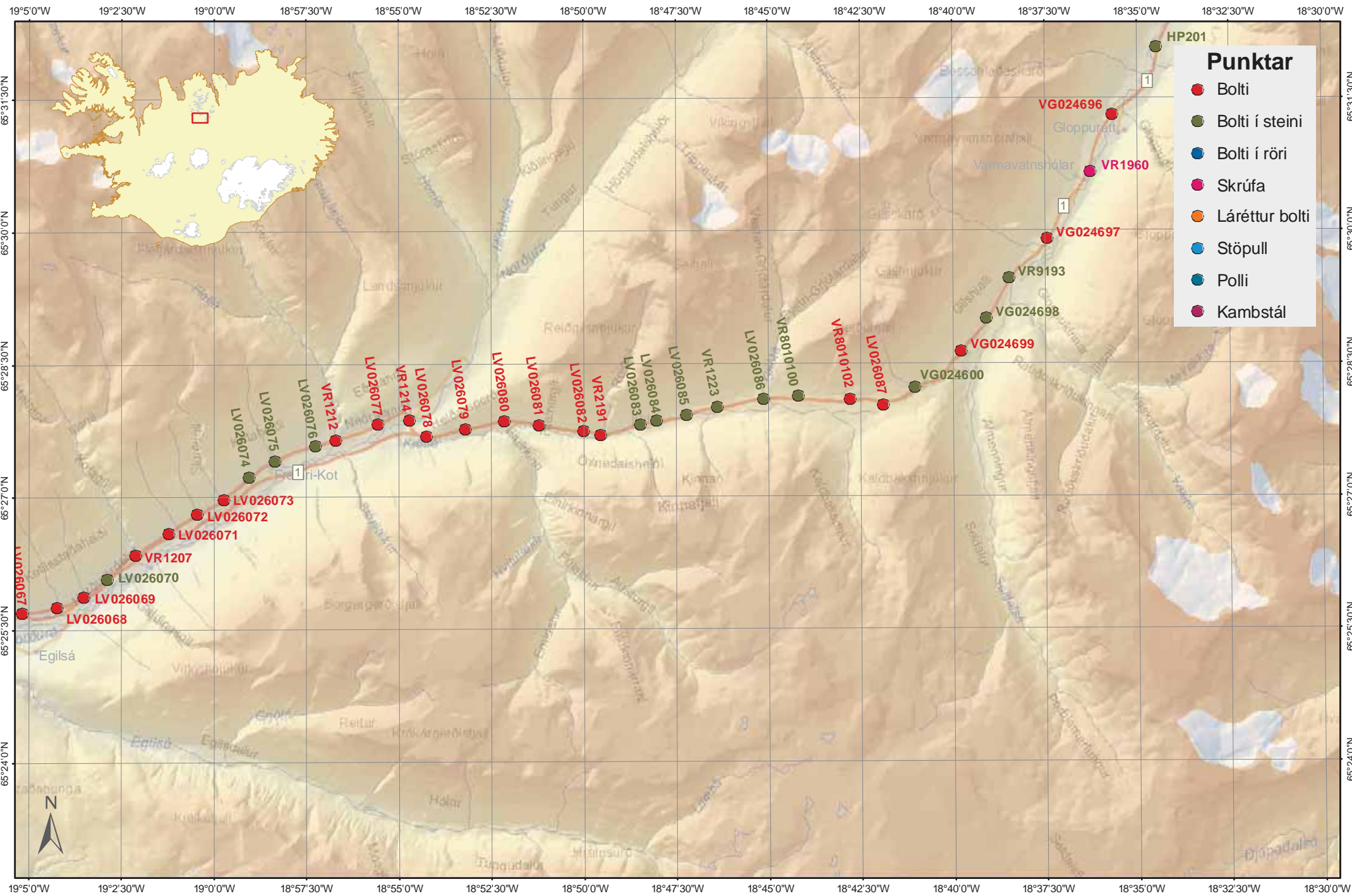
1:100 000



Kort 32 Syðri-Bægisá - Gloppurétt

Fastmerki í Landshæðarneti

Nr	Nafn	Tegund	Breidd [N]	Lengd [V]	Hæð [m]	Punkt lýsing
1509	VG024689	Bolti	65°39'41.4"	18°25'43.0"	101.985	Bolti í klöpp, 2.6 km vestan afleggjara að Hörgárdal og 15 m norðan Hringvegjar.
1510	VR3061	Bolti í steini	65°39'03.6"	18°26'47.7"	109.878	Bolti í stórum steini, 4.05 km vestan afleggjara að Hörgárdal og 25 m sunnan Hringvegjar.
1511	VG024690	Bolti í steini	65°38'38.3"	18°27'21.8"	114.437	Bolti í steini 5 km vestan afleggjara að Hörgárdal og 15 m sunnan Hringvegjar.
1516	VG024691	Bolti í steini	65°35'53.8"	18°30'51.8"	165.323	Bolti í steini 10.9 km vestan afleggjara að Hörgárdal og 20 m norðan Hringvegjar.
1517	VG024692	Bolti í steini	65°35'25.0"	18°31'21.8"	201.981	Bolti í steini, 11.9 km vestan afleggjara að Hörgárdal og 5 m sunnan Hringvegjar.
1518	VG024693	Bolti	65°35'00.0"	18°32'10.8"	237.623	Bolti í hrauni, 12.9 km vestan afleggjara að Hörgárdal og 5 m norðan Hringvegjar.
1519	VG024694	Bolti	65°34'30.1"	18°32'38.0"	255.892	Bolti í hrauni, 13.9 km vestan afleggjara að Hörgárdal og 25 m sunnan Hringvegjar.
1521	VG024695	Bolti í steini	65°33'48.6"	18°32'49.1"	258.522	Bolti í stórum steini, 15.25 km vestan afleggjara að Hörgárdal og 15 m sunnan Hringvegjar.
1525	HP201	Bolti í steini	65°32'04.7"	18°34'27.9"	267.673	Bolti í steini, 18.75 km vestan afleggjara að Hörgárdal og 20m norðan Hringvegjar.
1527	VG024696	Bolti	65°31'18.9"	18°35'39.8"	275.727	Bolti í norðausturhorni brúar yfir Öxnadalsá.
1528	VR1960	Skrúfa	65°30'40.4"	18°36'16.0"	286.269	Skrúfa í suðvesturhorni á gamalli brú, sunnan megin.



Fastmerki í Landshæðarneti

Nr	Nafn	Tegund	Breidd [N]	Lengd [V]	Hæð [m]	Punkt lýsing
1525	HP201	Bolti í steini	65°32'04.7"	18°34'27.9"	267.673	Bolti í steini, 18.75 km vestan afleggjara að Hörgárdal og 20 m norðan Hringvegjar.
1527	VG024696	Bolti	65°31'18.9"	18°35'39.8"	275.727	Bolti í norðausturhorni brúar yfir Öxnadalsá.
1528	VR1960	Skrúfa	65°30'40.4"	18°36'16.0"	286.269	Skrúfa í suðvesturhorni á gamalli brú, sunnan megin.
1530	VG024697	Bolti	65°29'55.2"	18°37'26.3"	302.707	Bolti í klöpp, 2.9 km vestan brúar yfir Öxnadalsá og 10 m norðan Hringvegjar.
1531	VR9193	Bolti í steini	65°29'28.8"	18°38'29.2"	333.770	Bolti í steini, 4.05 km vestan brúar yfir Öxnadalsá og 25 m norðan Hringvegjar.
1532	VG024698	Bolti í steini	65°29'01.5"	18°39'06.2"	356.238	Bolti í steini, 4.95 km vestan brúar yfir Öxnadalsá og 30 m norðan Hringvegjar.
1533	VG024699	Bolti	65°28'39.1"	18°39'47.0"	407.147	Bolti í klöpp, 5.8 km vestan brúar yfir Öxnadalsá og 16 m norðan Hringvegjar.
1534	VG024600	Bolti í steini	65°28'14.5"	18°41'02.4"	505.118	Boltinn er í steini 4 m norðan við Þjóðveg 1 á Öxnadalsheiði, um 830 m frá Akureyri, við útskot hjá veðurstöð rétt við farveg.
1535	LV026087	Bolti	65°28'02.6"	18°41'53.2"	542.561	Boltinn er í fjarskiptastöð í stöpli sem er í beinni línu við veginn. Boltinn er 2.2 km frá Sesseljubúð.
1536	VR8010102	Bolti	65°28'06.4"	18°42'47.9"	538.046	Boltinn er uppi á hól um 45 m norðan megin við veg og í svipaðri hæð að Sesseljubúð eða 890 m frá veðurstöð í átt að Varmahlíð.
1537	VR8010100	Bolti í steini	65°28'08.9"	18°44'12.2"	503.044	Boltinn er í steini norðan vegar í u.þ.b. 15 m fjarlægð frá sæluhúsinu Sesseljubúð, í beinni línu við minnismerki (stór steinn).
1538	LV026086	Bolti í steini	65°28'06.8"	18°45'08.6"	476.319	Boltinn er í steini norðan vegar í u.þ.b. 20 m fjarlægð. Boltinn er 800 m frá sæluhúsi og undir háspennulínu.
1539	VR1223	Bolti í steini	65°28'01.6"	18°46'23.0"	439.774	Boltinn er í steini norðan vegar um 20 m frá vegi. Boltinn er 1.7 km frá sæluhúsi í vesturátt.
1540	LV026085	Bolti í steini	65°27'56.2"	18°47'13.8"	422.167	Boltinn er í steini norðan vegar í u.þ.b. 10m fjarlægð. Boltinn er 2.4 km frá sæluhúsi í vesturátt.
1541	LV026084	Bolti í steini	65°27'52.1"	18°48'01.8"	407.683	Boltinn er í steini norðan vegar í u.þ.b. 3 m fjarlægð. Boltinn er í 3.3 km fjarlægð frá sæluhúsi í vesturátt.

Kort 33 Gloppugil-Ketilstaðaheiði

Fastmerki í Landshæðarneti


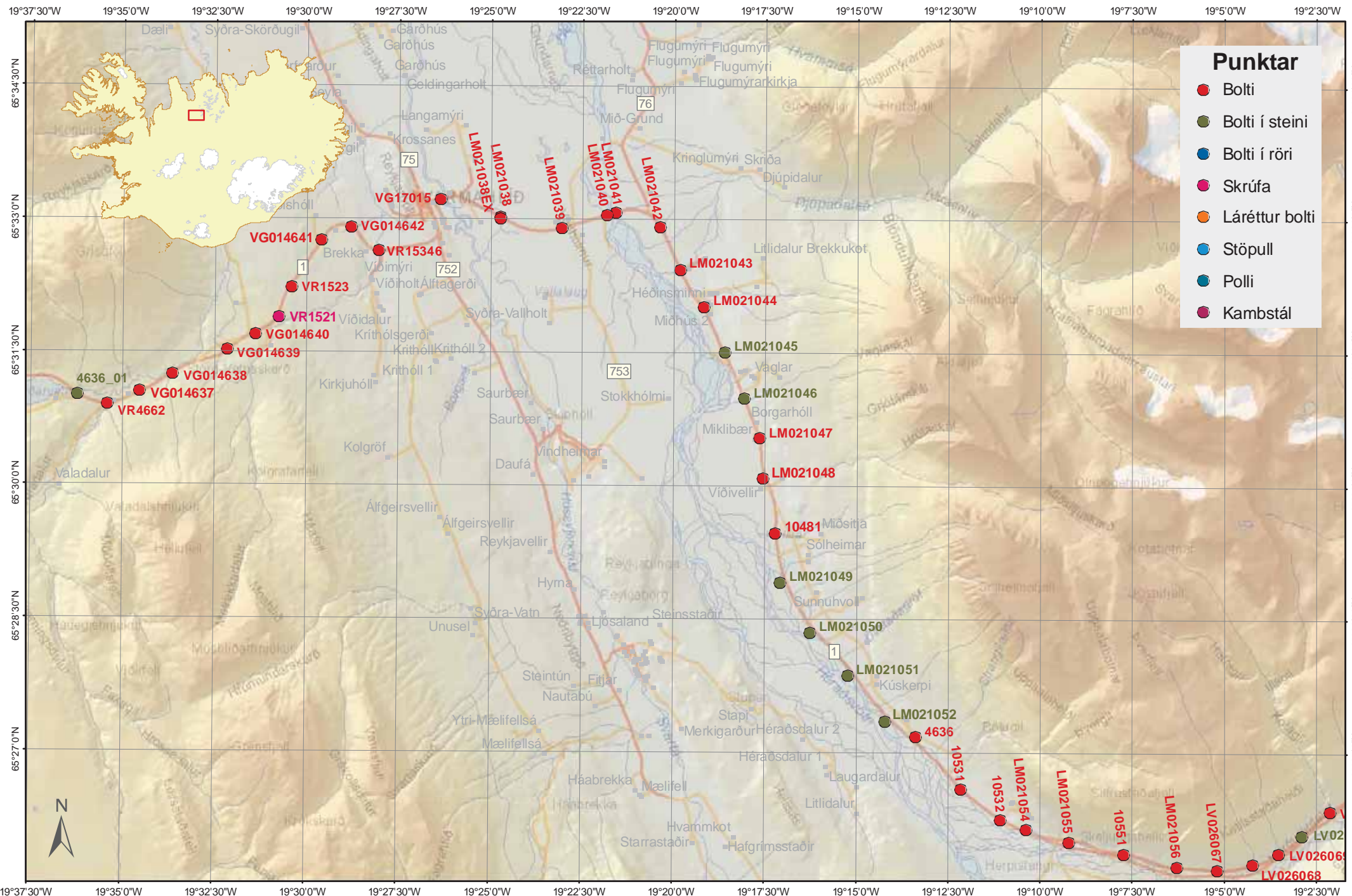
Nr	Nafn	Tegund	Breidd [N]	Lengd [V]	Hæð [m]	Punkt lýsing
1542	LV026083	Bolti í steini	65°27'49.7"	18°48'28.5"	400.640	Boltinn er í steini norðan vegar í u.þ.b. 20 m fjarlægð. Boltinn er 2.9 km frá sæluhúsi í vesturátt.
1543	VR2191	Bolti	65°27'42.7"	18°49'32.9"	396.466	Boltinn er í suðvesturenda brúar yfir Reiðgil.
1544	LV026082	Bolti	65°27'45.2"	18°50'00.5"	393.625	Boltinn er í klöpp norðan vegar í u.þ.b. 7 m fjarlægð. Boltinn er í 350 m fjarlægð frá brú yfir Reiðgil.
1545	LV026081	Bolti	65°27'49.3"	18°51'12.6"	371.460	Boltinn er í klöpp norðan vegar í u.þ.b. 15 m fjarlægð. Boltinn er 4.0 km frá brú yfir Norðurá í austurátt.
1546	LV026080	Bolti	65°27'52.0"	18°52'09.5"	363.014	Boltinn er í klöpp norðan vegar í u.þ.b. 10 m fjarlægð. Boltinn er 3.0 km frá brú yfir Norðurá í austurátt.
1547	LV026079	Bolti	65°27'46.8"	18°53'13.0"	336.842	Stálbolti með sexkantaðri holu í norðvesturhorni á steiptum vegg við ræsi 1345 m austan brúar yfir Norðurá.
1548	LV026078	Bolti	65°27'41.7"	18°54'15.6"	304.203	Boltinn er í klöpp austan vegar í u.þ.b. 15 m fjarlægð. Boltinn er 500 m frá brú yfir Norðurá.
1549	VR1214	Bolti	65°27'52.5"	18°54'43.3"	264.355	Boltinn er í norðvesturenda brúar yfir Norðurá.
1550	LV026077	Bolti	65°27'50.2"	18°55'33.9"	269.775	Boltinn er í klöpp austan vegar í u.þ.b. 10 m fjarlægð. Boltinn er 800 m frá brú yfir Norðurá.
1551	VR1212	Bolti	65°27'39.2"	18°56'43.1"	251.031	Boltinn er í norðausturenda brúar yfir Valagilsá.
1552	LV026076	Bolti í steini	65°27'35.4"	18°57'15.6"	252.574	Boltinn er í steini austan vegar í u.þ.b. 20 m fjarlægð. Boltinn er í 600 m fjarlægð frá brú yfir Valagilsá.
1553	LV026075	Bolti í steini	65°27'25.0"	18°58'21.6"	256.516	Boltinn er í steini austan vegar í u.þ.b. 7 m fjarlægð. Boltinn er 3.55 km frá brú yfir Kotá.
1554	LV026074	Bolti í steini	65°27'13.8"	18°59'04.0"	258.248	Boltinn er í steini norðan vegar í u.þ.b. 20 m fjarlægð. Boltinn er 2.85 km frá brú yfir Kotá.
1555	LV026073	Bolti	65°26'58.8"	18°59'43.7"	260.080	Boltinn er sunnan vegar í u.þ.b. 30 m fjarlægð. Boltinn er 2.25 km frá brú yfir Kotá.
1556	LV026072	Bolti	65°26'49.0"	19°00'28.0"	235.212	Bolti í klöpp 18 m norðan Hringvegur og 45 m vestan dæluhúss austan lækjar. Punkturinn er 1560 m austan brúar yfir Kotá.
1557	LV026071	Bolti	65°26'35.8"	19°01'13.0"	213.438	Boltinn er sunnan vegar í u.þ.b. 30 m fjarlægð. Boltinn er 2.25 km frá brú yfir Kotá.

Kort 33 Gloppugil-Ketilstaðaheiði

Fastmerki í Landshæðarneti

Nr	Nafn	Tegund	Breidd [N]	Lengd [V]	Hæð [m]	Punktlýsing
1558	VR1207	Bolti	65°26'20.6"	19°02'07.5"	198.859	Boltinn er í norðausturenda brúar yfir Kotá.
1559	LV026070	Bolti í steini	65°26'04.4"	19°02'53.8"	183.896	Stábolti með sexkantsholu í steini 10 m norðan Hringvegar, 760 m vestan brúar yfir Kotá og 1180 m austan brúar yfir Garðsgil.
1560	LV026069	Bolti	65°25'52.4"	19°03'32.1"	177.337	Boltinn er í klöpp austan vegar í u.þ.b. 5 m fjarlægð. Boltinn er 600 m sunnan við brú yfir Garðsgil.
1561	LV026068	Bolti	65°25'45.1"	19°04'14.4"	172.141	Boltinn er í klöpp vestan vegar í u.þ.b. 15 m fjarlægð. Boltinn er norðan við brú yfir Garðsgil.

Kort 33 Gloppugil-Ketilstaðaheiði



Kort 34 Ketilsstaðaheiði - Valadalur

Fastmerki í Landshæðarneti

Nr	Nafn	Tegund	Breidd [N]	Lengd [V]	Hæð [m]	Punktlýsing
1561	LV026068	Bolti	65°25'45.1"	19°04'14.4"	172.141	Boltinn er í klöpp vestan vegar í ca. 15 m fjarlægð. Boltinn er norðan við brú yfir Garðsgil.
1562	LV026067	Bolti	65°25'41.3"	19°05'11.8"	152.925	Boltinn er láréttur í ræsi austan vegar í ca. 1 m fjarlægð. Boltinn er 650 m norðan við brú yfir Garðsgil.
1563	LM021056	Bolti	65°25'43.5"	19°06'16.9"	148.425	LM bolti í klöpp 7 m norðan Hringvegar og 2660 m austan Kjálkavegar. Punkturinn er ca. 22.3 m frá brú yfir Húseyjarkvísl í átt að Akureyri.
1564	10551	Bolti	65°25'52.1"	19°07'44.0"	125.529	
1565	LM021055	Bolti	65°26'00.2"	19°09'13.3"	107.791	Um 20.1 km frá brú yfir Húseyjarkvísl í átt að Akureyri. Bolti í klöpp um 40 m sunnan við Þjóðveg 1.
1566	LM021054	Bolti	65°26'09.0"	19°10'23.4"	86.843	Um 19.2 km frá brú yfir Húseyjarkvísl í átt að Akureyri. Bolti í klöpp um 45 m austan við Þjóðveg 1. Yfir litlum polli sem tengist læknum.
1567	10532	Bolti	65°26'15.7"	19°11'05.1"	81.211	
1568	10531	Bolti	65°26'36.3"	19°12'09.2"	71.032	
1569	4636	Bolti	65°27'11.3"	19°13'22.9"	60.038	
1570	LM021052	Bolti í steini	65°27'22.1"	19°14'14.0"	57.500	Um 15.6 km frá brú yfir Húseyjarkvísl í átt að Akureyri. Bolti í steini á hæl í varnargarði.
1571	LM021051	Bolti í steini	65°27'53.0"	19°15'14.7"	51.496	Um 14.5 km frá brú yfir Húseyjarkvísl í átt að Akureyri. Bolti í steini um 80 m vestan við Þjóðveg 1 á hæl á varnargarði.
1572	LM021050	Bolti í steini	65°28'21.9"	19°16'16.6"	45.140	Um 13.4 km frá brú yfir Húseyjarkvísl í átt að Akureyri. Bolti í steini um 80 m vestan við Þjóðveg 1 út á tanga.
1573	LM021049	Bolti í steini	65°28'55.8"	19°17'04.9"	39.517	Um 12.2 km frá brú yfir Húseyjarkvísl í átt að Akureyri. Bolti í steini um 80 m vestan við Þjóðveg 1 á varnargarði.
1574	10481	Bolti	65°29'28.9"	19°17'13.7"	38.506	
1575	LM021048	Bolti	65°30'06.0"	19°17'34.1"	50.197	Um 10.1 km frá brú yfir Húseyjarkvísl í átt að Akureyri. Bolti í klöpp um 40 m frá Þjóðvegi 1 vestan megin, rétt hjá minnisvarða.
1576	LM021047	Bolti	65°30'33.3"	19°17'39.1"	51.720	Um 9.3 km frá brú yfir Húseyjarkvísl í átt að Akureyri. Bolti í vegg á fjósi á móti Miklabæ, á horninu rétt hjá stiganum.

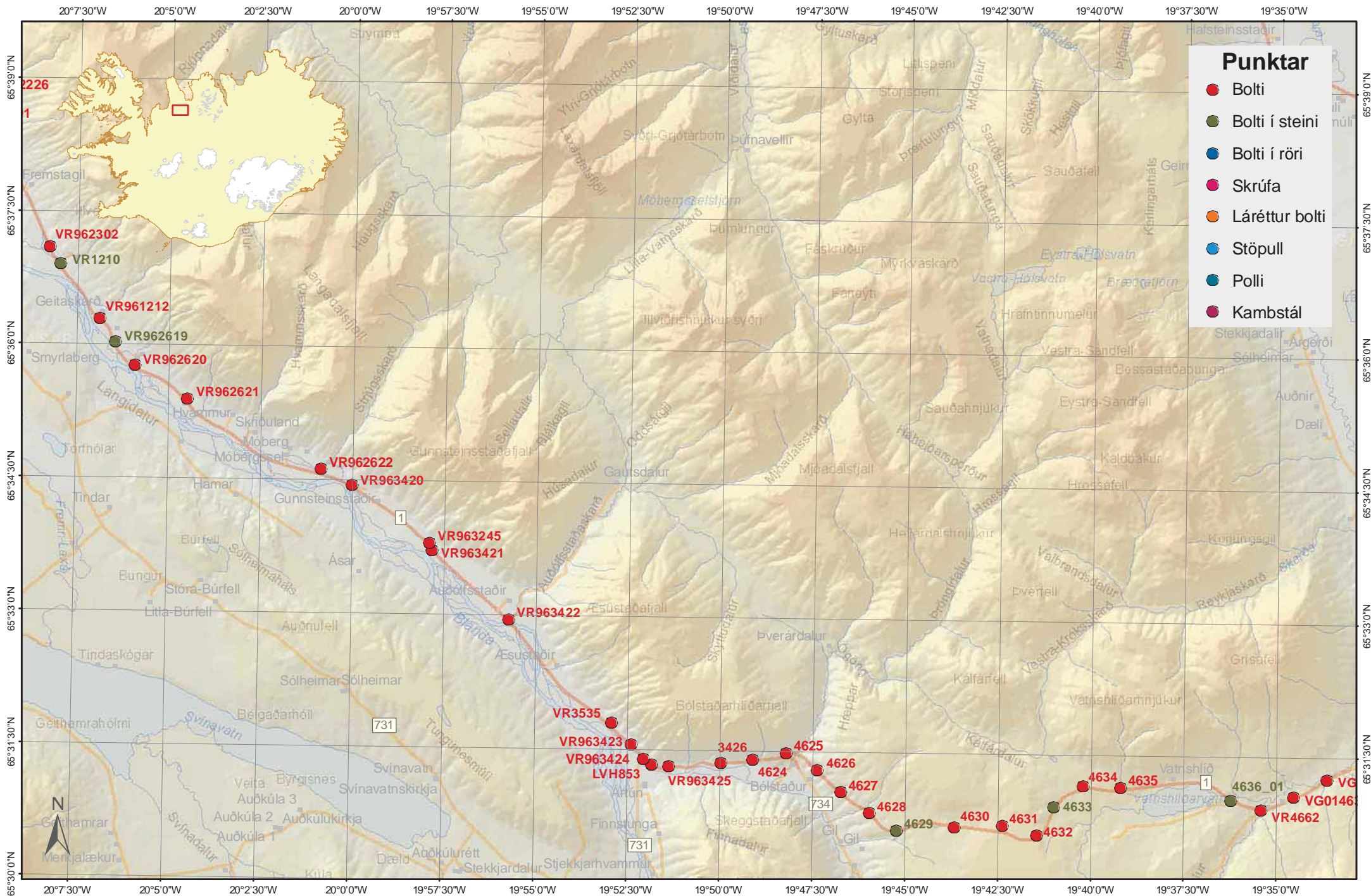
Fastmerki í Landshæðarneti

Nr	Nafn	Tegund	Breidd [N]	Lengd [V]	Hæð [m]	Punktlysing
1577	LM021046	Bolti í steini	65°30'59.9"	19°18'04.4"	46.032	Um 8.4 km frá brú yfir Húseyjarkvísl í átt að Akureyri. Bolti í steini um 10 m austan við Þjóðveg 1, rétt við læk og á röri er plaströr sem stendur út í loftið.
1578	LM021045	Bolti í steini	65°31'31.0"	19°18'36.5"	20.631	Um 7.4 km frá brú yfir Húseyjarkvísl í átt að Akureyri. Bolti í steini um 40 m austan við Þjóðveg 1.
1579	LM021044	Bolti	65°32'01.7"	19°19'11.5"	15.499	Um 6.4 km frá brú yfir Húseyjarkvísl í átt að Akureyri. Bolti á steypu girðingarhorni austan við Þjóðveg 1.
1580	LM021043	Bolti	65°32'26.8"	19°19'50.5"	16.674	Um 5.5 km frá brú yfir Húseyjarkvísl í átt að Akureyri. Bolti í brú yfir Dalsá vestan við Þjóðveg 1, Akureyarmegin.
1581	LM021042	Bolti	65°32'55.9"	19°20'22.9"	18.353	Um 4.6 km frá brú yfir Húseyjarkvísl í átt að Akureyri. Bolti í steypubút við læk vestan megin við Þjóðveg 1.
1582	LM021041	Bolti	65°33'05.6"	19°21'35.5"	13.685	Bolti í brú yfir Héraðsvötn suðvestanmegin nær Akureyri. 3.6 km frá brú yfir Húseyjarkvísl.
1583	LM021040	Bolti	65°33'03.9"	19°21'50.2"	13.683	Um 3.4 km frá brú yfir Húseyjarkvísl í átt að Akureyri. Bolti í brú yfir Héraðsvötn suðvestan megin nær Varmahlíð.
1584	LM021039	Bolti	65°32'54.7"	19°23'04.4"	10.552	Um 2.5 km frá brú yfir Húseyjarkvísl í átt að Akureyri. Bolti í sökkul á kassa (rafmagnskassa) yfir jarðstreng í um 25 m fjarlægð vestur af Þjóðvegi 1.
1585	LM021038	Bolti	65°33'02.2"	19°24'44.1"	10.508	Um 1.3 km frá brú yfir Húseyjarkvísl í átt að Akureyri. Bolti í brúarstöpli suðvestan við Þjóðveg 1.
8028	LM021038EX	Bolti	65°33'01.2"	19°24'44.8"	11.787	Ca. 1.3 km frá brú yfir Húseyjarkvísl í átt að Akureyri. Bolti í gömlum brúarstöpli um 30 m suðvestan megin við Þjóðveg 1.
1586	VG17015	Bolti	65°33'14.0"	19°26'22.4"	11.551	Bolti í brú yfir Húseyjarkvísl, sunnan megin nær Varmahlíð.
1588	VR15346	Bolti	65°32'39.1"	19°28'03.6"	74.089	
1589	VG014642	Bolti	65°32'55.0"	19°28'48.5"	110.517	Bolti í klöpp, 21.1 km austan Svínvetningabrautar 731 og 15 m sunnan Hringvegjar.
1590	VG014641	Bolti	65°32'46.1"	19°29'37.6"	127.663	Bolti í klöpp, 20.3 km austan Svínvetningabrautar og 15 m norðan Hringvegjar.
1591	VR1523	Bolti	65°32'14.3"	19°30'25.5"	184.359	Bolti í 1" röri 19.2 km austan Svínvetningabrautar og 40 m sunnan Hringvegjar, 3 m austan slóða að námu.

Kort 34 Ketilstaðaheiði-Valadalur

Fastmerki í Landshæðarneti

Nr	Nafn	Tegund	Breidd [N]	Lengd [V]	Hæð [m]	Punktlýsing
1592	VR1521	Skrúfa	65°31'54.0"	19°30'45.7"	222.047	Skrúfa í klöpp, 18.5 km austan Svínvetningabrautar og 35 m sunnan Hringvegjar á malarhól.
1593	VG014640	Bolti	65°31'42.5"	19°31'24.5"	238.981	Bolti í klöpp, 17.9 km austan Svínvetningabrautar og 20 m norðan Hringvegjar.
1594	VG014639	Bolti	65°31'31.8"	19°32'10.3"	246.345	Bolti í klöpp, 17.2 km austan Svínvetningabrautar og 25 m norðan Hringvegjar.
1595	VG014638	Bolti	65°31'14.9"	19°33'39.8"	254.812	Bolti í klöpp, 15.9 km austan Svínvetningabrautar og 20 m sunnan Hringvegjar.
1596	VG014637	Bolti	65°31'03.2"	19°34'33.5"	262.910	Bolti í klöpp 17 m norðan Hringvegjar og 4 m vestan girðingar um námu. Punkturinn er 15.1 km austan Svínvetningabrautar. GPS punktur LMÍ.
1597	VR4662	Bolti	65°30'54.4"	19°35'25.8"	266.624	Bolti í suðvestur horni brúar yfir Valadalsá. Punkturinn er 14.4 km austan Svínvetningabrautar.
1598	4636_01	Bolti í steini	65°31'00.8"	19°36'14.4"	283.134	Bolti í steini 15 m vestan Hringvegjar .



Fastmerki í Landshæðarneti

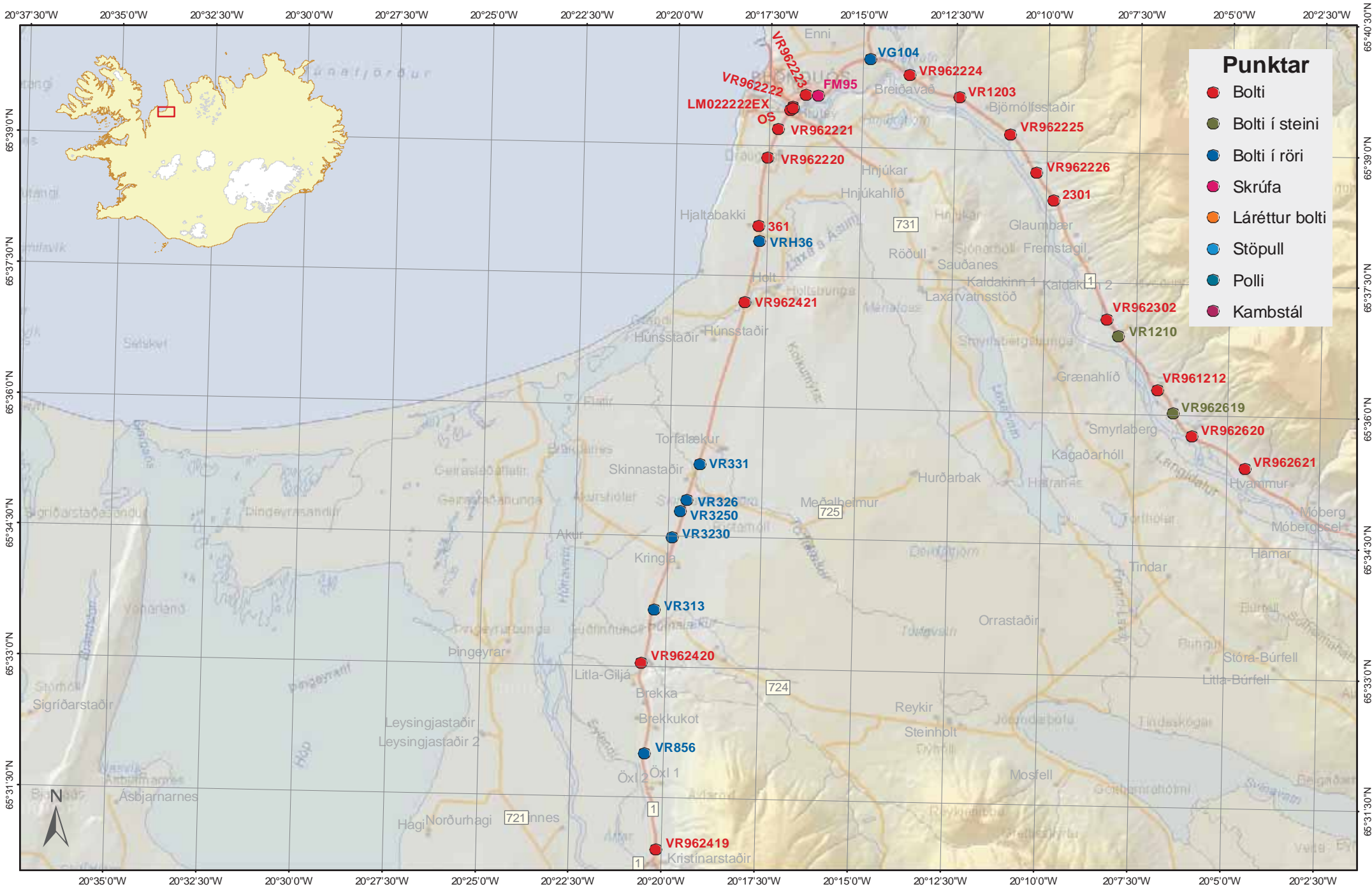
Nr	Nafn	Tegund	Breidd [N]	Lengd [V]	Hæð [m]	Punkt lýsing
1597	VR4662	Bolti	65°30'54.4"	19°35'25.8"	266.624	Bolti í suðvesturhorni brúar yfir Valadalsá. Punkturinn er 14.4 km austan Svínvetningabrautar.
1598	4636_01	Bolti í steini	65°31'00.8"	19°36'14.4"	283.134	Bolti í steini 15 m vestan Hringvegjar.
1601	4635	Bolti	65°31'08.5"	19°39'12.0"	325.229	Bolti í klöpp 16 m norðan Hringvegjar.
1602	4634	Bolti	65°31'09.4"	19°40'12.8"	344.435	Bolti í klöpp 38 m norðan Hringvegjar.
1603	4633	Bolti í steini	65°30'54.8"	19°41'00.0"	367.737	Bolti í steini í vegskurði 7 m norðan Hringvegjar.
1604	4632	Bolti	65°30'35.5"	19°41'28.0"	417.491	Bolti í klöpp 7 m norðan Hringvegjar.
1605	4631	Bolti	65°30'41.9"	19°42'23.4"	413.229	Bolti í klöpp 16 m sunnan Hringvegjar.
1606	4630	Bolti	65°30'40.5"	19°43'40.7"	364.961	Bolti í klöpp 40 m sunnan Hringvegjar, austan slóða er liggur í námu. GPS punktur LMÍ.
1608	4629	Bolti í steini	65°30'38.0"	19°45'14.7"	297.451	Bolti í steini (klöpp) 12 m norðan Hringvegjar.
1609	4628	Bolti	65°30'49.6"	19°45'58.1"	256.560	Bolti í klöpp í vegskurði 5 m austan Hringvegjar og 2.22 km austan afleggjara að Húnaveri.
1610	4627	Bolti	65°31'03.8"	19°46'44.0"	209.041	Bolti í klöpp í skeringu 8 m austan Hringvegjar og 1.48 km austan afleggjara að Húnaveri.
1611	4626	Bolti	65°31'18.4"	19°47'23.2"	162.725	Bolti í vegskurði 5 m austan Hringvegjar í brekku ofan Bólstaðarhlíðar og 790 m austan afleggjara að Húnaveri.
1612	4625	Bolti	65°31'29.7"	19°48'12.9"	126.954	Bolti í klöpp 15 m norðan Hringvegjar og 30 m austan afleggjara að Húnaveri.
1613	4624	Bolti	65°31'24.9"	19°49'07.6"	112.543	Bolti í klöpp 15 m norðan Hringvegjar og 2.35 km austan Svínvetningabrautar 731.
1614	3426	Bolti	65°31'22.5"	19°49'58.5"	100.368	Bolti í klöpp 6 m norðan Hringvegjar og 1.68 km austan Svínvetningabrautar 731.
1615	VR963425	Bolti	65°31'19.7"	19°51'23.6"	94.535	Bolti í klöpp 17 m norðan Hringvegjar við brekkurót og 560 m austan Svínvetningabrautar 731.
1616	LVH853	Bolti	65°31'20.5"	19°51'50.3"	92.686	Skjöldur LV í klöpp 30 m vestan Hringvegjar og 210 m sunnan Svínvetningabrautar 731. GPS punktur LMÍ.
1617	VR963424	Bolti	65°31'24.2"	19°52'04.6"	78.613	Bolti í norðausturvæng brúar yfir Svartá.

Kort 35 Vatnshlíðarvatn-Geitaskarð

Fastmerki í Landshæðarneti

Nr	Nafn	Tegund	Breidd [N]	Lengd [V]	Hæð [m]	Punktlýsing
1618	VR963423	Bolti	65°31'34.3"	19°52'24.3"	73.368	Bolti í klöpp 15 m austan Hringvegjar við austurbakka tjarnar í brekkurót.
1619	VR3535	Bolti	65°31'48.7"	19°52'56.7"	71.194	Bolti í brekkurót 60 m austan Hringvegjar og 2 m austan tjarnar.
1623	VR963422	Bolti	65°32'57.7"	19°55'45.1"	65.192	Bolti í norðausturhorni brúar yfir Auðólfstaðaá.
1626	VR963421	Bolti	65°33'44.2"	19°57'50.1"	68.523	Bolti í klöpp 12 m vestan Hringvegjar við útafkeyrslu á tún, 7 m austan girðingar.
1627	VR963245	Bolti	65°33'49.0"	19°57'54.8"	70.492	Bolti í klöpp 25 m austan Hringvegjar og 8 m innan girðingar.
1630	VR963420	Bolti	65°34'27.5"	20°00'01.9"	60.433	Bolti í klöpp 15 m austan Hringvegjar, 1.5 m vestan girðingar og 80 m norðan afleggjara að Hólabæ. GPS punktur LMÍ.
1631	VR962622	Bolti	65°34'37.8"	20°00'52.6"	57.393	Bolti í austurenda gamals ræsis 60 m austan Hringvegjar og 25 m norðan afleggjara að Strjúgsstöðum.
1635	VR962621	Bolti	65°35'24.2"	20°04'30.7"	60.942	Bolti í steyptri undirstöðu fyrir ljósastaur við hesthús, 55 m austan Hringvegjar gegnt Fagranesi.
1637	VR962620	Bolti	65°35'46.2"	20°05'56.8"	53.683	Bolti í klöpp 16 m austan Hringvegjar og 145 m sunnan afleggjara að Holtastöðum. Punkturinn er 2 m vestan girðingar.
1638	VR962619	Bolti í steini	65°36'02.1"	20°06'28.1"	56.346	Bolti í stórum steini 24 m austan Hringvegjar og 10 m inná túni. Punkturinn er 595 m sunnan afleggjara að Geitaskarði.
1639	VR961212	Bolti	65°36'17.7"	20°06'54.5"	55.443	
1641	VR1210	Bolti í steini	65°36'54.4"	20°07'58.8"	58.652	Skrúfa í steini 25 m austan Hringvegjar og 3 m innan girðingar.
1642	VR962302	Bolti	65°37'05.7"	20°08'17.7"	64.170	Bolti í klöpp 14 m vestan Hringvegjar og 14 m sunnan afleggjara í gamlar námur. GPS punktur LMÍ.

Kort 35 Vatnshlíðarvatn-Geitaskarð



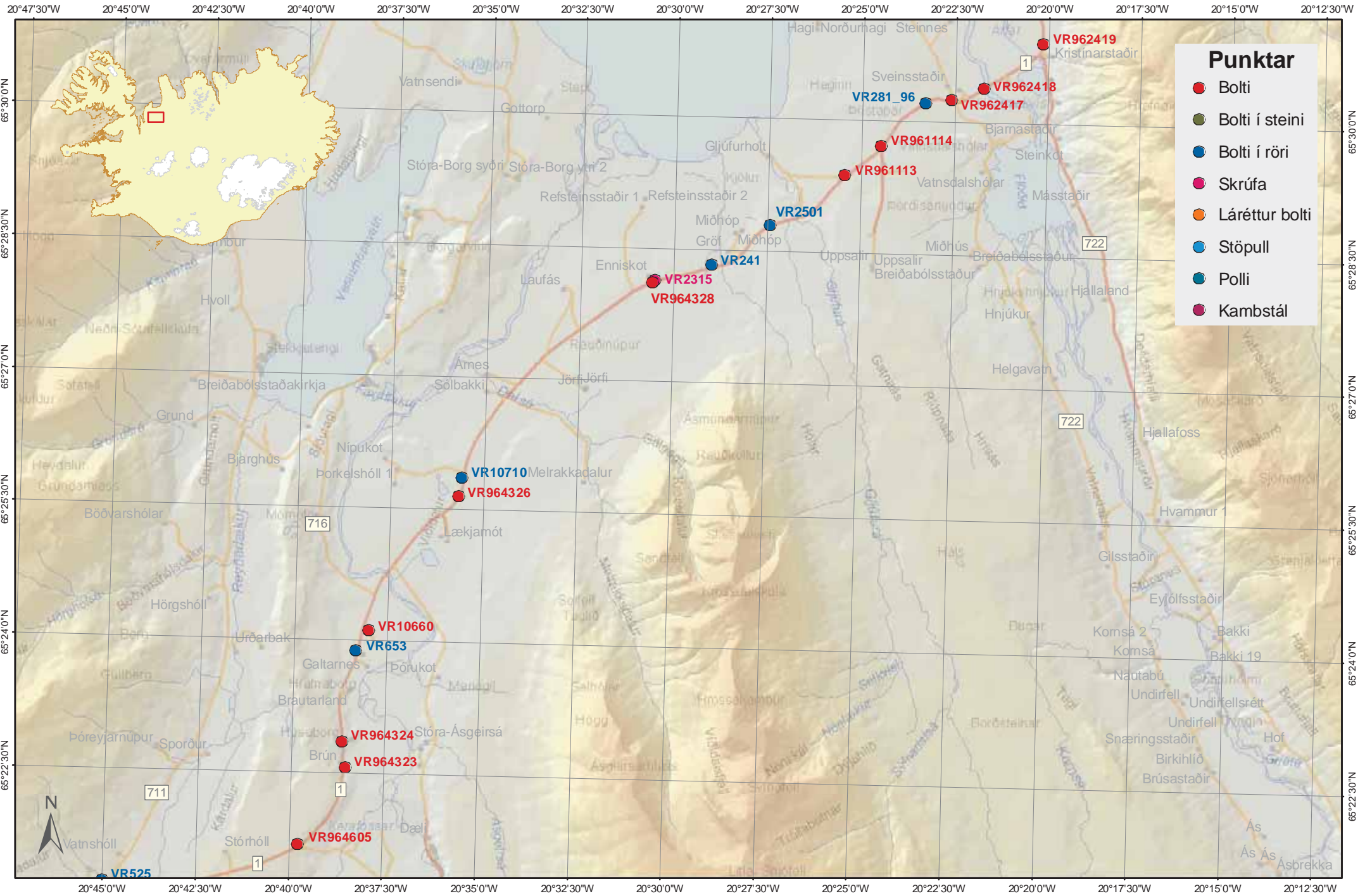
Fastmerki í Landshæðarneti

Nr	Nafn	Tegund	Breidd [N]	Lengd [V]	Hæð [m]	Punktlýsing
1635	VR962621	Bolti	65°35'24.2"	20°04'30.7"	60.942	Bolti í steyptri undirstöðu fyrir ljósastaur við hesthús, 55 m austan Hringveggar gegnt Fagranesi.
1637	VR962620	Bolti	65°35'46.2"	20°05'56.8"	53.683	Bolti í klöpp 16 m austan Hringveggar og 145 m sunnan afleggjara að Holtastöðum. Punkturinn er 2 m vestan girðingar.
1638	VR962619	Bolti í steini	65°36'02.1"	20°06'28.1"	56.346	Bolti í stórum steini 24 m austan Hringveggar og 10 m inná túni. Punkturinn er 595 m sunnan afleggjara að Geitaskarði.
1639	VR961212	Bolti	65°36'17.7"	20°06'54.5"	55.443	
1641	VR1210	Bolti í steini	65°36'54.4"	20°07'58.8"	58.652	Skrúfa í steini 25 m austan Hringveggar og 3 m innan girðingar.
1642	VR962302	Bolti	65°37'05.7"	20°08'17.7"	64.170	Bolti í klöpp 14 m vestan Hringveggar og 14 m sunnan afleggjara í gamlar námur. GPS punktur LMÍ.
1645	2301	Bolti	65°38'27.1"	20°09'47.8"	74.501	
1646	VR962226	Bolti	65°38'45.9"	20°10'15.9"	65.528	Bolti í vesturenda gamals ræsis. Eknir eru 60 m eftir slóða frá núverandi Hringvegi að ræsi með hliði 40 m austan Hringveggar.
1647	VR962225	Bolti	65°39'12.0"	20°10'59.6"	64.595	Bolti í norðausturhorni á gömlu steypu ræsi 18 m austan Hringveggar.
1649	VR1203	Bolti	65°39'36.8"	20°12'23.4"	61.664	Skrúfa í vesturenda gamals ræsis 40 m austan Hringveggar.
1651	VR962224	Bolti	65°39'51.4"	20°13'45.3"	46.179	Við þjóðveg nr. 1 austan Blönduósbæjar í átt að Varmahlíð, ca. 870 m frá vegamótum vegar nr. 1 og vegs nr. 74, Skagastrandarvegur. Norðan megin við þjóðveginn í steypu ræsi. Boltinn er NA megin á ræsinu, ca. 10 m frá vegi. Mjög bratt er niður á ræsið og erfitt að setja mælistöng á.
5003	VG104	Bolti í röri	65°40'01.9"	20°14'49.4"	62.228	Þjóðvegur 1 og keyrt í austur átt áður en komið er að gatnamótum norður til Skagastrandar. Bolti í röri við gatnamót þjóðveggar 1 og Skagastrandarveggar. Rörið er ca. 15 m norðan þjóðveggar 1 og ca. 15 m sunnan Skagastrandarveggar. Rörið er í klöpp.
1652	VR11210	Bolti í röri	65°40'00.1"	20°14'15.2"	71.181	Við þjóðveg nr. 1 ca. 300 m austan við Skagastrandarveg (nr. 74) áleiðis til Varmahlíðar. 10 m norðan megin við veginn, 20 m austur af sjálfvirkri veðurstöð Vg. Bolti í röri sem er á kafi í grasi. Tréstika er við rörið. Þegar rótað er í grasinu þá finnst hjólbarði umhverfis rörið.

Fastmerki í Landshæðarneti

Nr	Nafn	Tegund	Breidd [N]	Lengd [V]	Hæð [m]	Punktlýsing
1654	FM95	Skrúfa	65°39'35.9"	20°16'12.0"	31.550	
1655	VR962223	Bolti	65°39'36.7"	20°16'32.0"	25.163	Bolti í steyptum áfyllingarkassa (miðkassa af þremur er liggja saman) austan við bensínstöð ESSO á Blönduósi.
1656	VR962222	Bolti	65°39'28.1"	20°16'53.6"	11.113	Bolti í suðausturhorni brúar yfir Blöndu.
8029	LM022222EX	Bolti	65°39'27.2"	20°16'52.6"	5.373	Sunnan við brúna yfir Blöndu á Blönduósi. Punkturinn er á sléttum klöppum um 10 m frá ánni.
1657	OS	Bolti	65°39'25.8"	20°16'57.2"	10.830	Bolti í suðvesturhorni brúar yfir Blöndu.
1658	VR962221	Bolti	65°39'12.4"	20°17'16.7"	24.374	Bolti í steyptri undirstöðu fyrir skiltið „Velkomin til Blönduóss“.
1659	VR962220	Bolti	65°38'52.7"	20°17'32.0"	40.406	Bolti í steyptri undirstöðu fyrir skiltið „ESSO skálinn“ í stóru skeringunni 25 m austan Hringvegjar.
1662	361	Bolti	65°38'05.4"	20°17'44.6"	41.373	Bolti í 1" röri, 40 m sunnan Hringvegjar á vesturenda malaröldu.
1663	VRH36	Bolti í röri	65°37'55.1"	20°17'42.3"	39.252	
1665	VR962421	Bolti	65°37'12.9"	20°18'04.1"	27.806	Bolti í suðausturhorni brúar yfir Laxá á Ásum.
1670	VR331	Bolti í röri	65°35'20.8"	20°19'12.0"	43.630	Bolti í 1" röri 50 m austan Hringvegjar á mörkum slétts mólendis og þúfnalands, 290 m norðan afleggjara að Skinnastöðum. GPS punktur LMÍ.
1671	VR326	Bolti í röri	65°34'55.9"	20°19'31.5"	52.732	Bolti í 1" röri 23 m austan Hringvegjar og 1225 m norðan afleggjara að Akri.
1672	VR3250	Bolti í röri	65°34'48.5"	20°19'42.3"	50.419	Bolti í 1" röri 40 m vestan Hringvegjar og 5 m austan girðingar. Punkturinn er 970 m norðan afleggjara að Akri.
1673	VR3230	Bolti í röri	65°34'30.2"	20°19'53.7"	44.850	Bolti í 1" röri 45 m vestan Hringvegjar og 5 m austan girðingar. Punkturinn er 380 m norðan afleggjara að Akri.
1675	VR313	Bolti í röri	65°33'39.9"	20°20'20.9"	27.822	
1677	VR962420	Bolti	65°33'03.4"	20°20'39.7"	18.734	Bolti í austurenda á steyptum vegg við gangstétt að Stóru Giljá.
1680	VR856	Bolti í röri	65°32'01.3"	20°20'31.7"	35.601	Bolti í 1" röri 28 m austan Hringvegjar í brekku (skeringu) 600 m norðan afleggjara að Öxl.
1683	VR962419	Bolti	65°30'55.0"	20°20'09.9"	17.593	Bolti í klöpp 13 m austan Hringvegjar 170 m norðan eystri enda Vatnsdalsvegjar.

Kort 36 Langidalur-Árfar



1:100 000



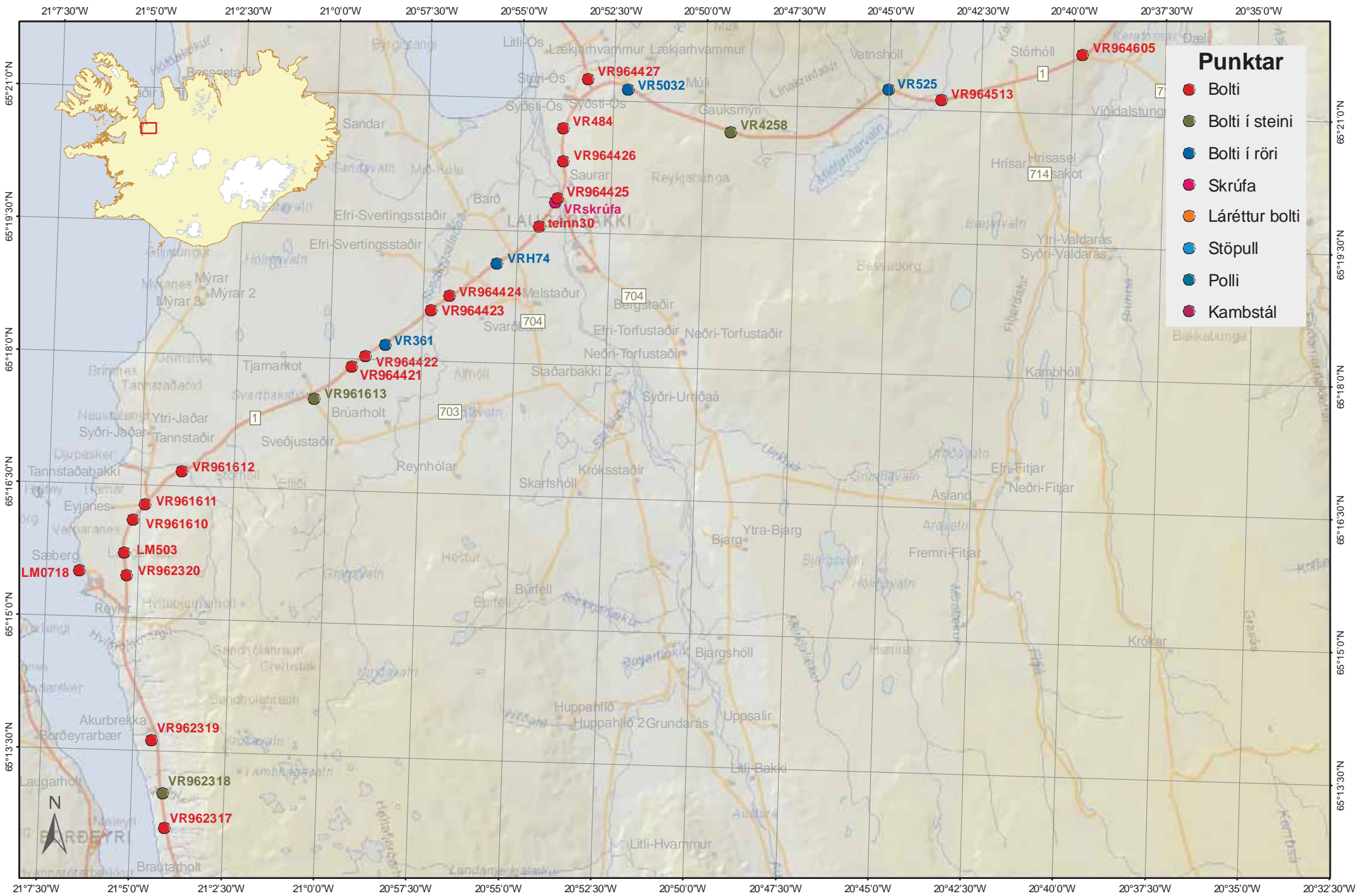
Kort 37 Árfar - Stórhóll

Fastmerki í Landshæðarneti

Nr	Nafn	Tegund	Breidd [N]	Lengd [V]	Hæð [m]	Punktlýsing
1683	VR962419	Bolti	65°30'55.0"	20°20'09.9"	17.593	Bolti í klöpp 13 m austan Hringvegjar 170 m norðan eystri enda Vatnsdalsvegjar.
1685	VR962418	Bolti	65°30'24.1"	20°21'43.7"	4.605	Bolti í suðvesturhorni brúar yfir Vatnsdalsá.
1686	VR962417	Bolti	65°30'16.1"	20°22'36.1"	20.319	Bolti í steyptri undirstöðu (vestustu) fyrir upplýsingaskilti, 60 m norðan Hringvegjar gegnt afleggjara að Vatnsdal, vestari enda.
1687	VR281_96	Bolti í röri	65°30'13.4"	20°23'18.5"	34.178	Bolti í 1" röri 9 m sunnan Hringvegjar og 2 m norðan girðingar. Punkturinn er 640 m vestan Vatnsdalsvegjar vestari enda.
1689	VR961114	Bolti	65°29'43.7"	20°24'29.1"	60.914	Bolti í klöpp 13 m norðan Hringvegjar og 55 m austan afleggjara að Hólabaki. GPS punktur LMÍ.
1690	VR961113	Bolti	65°29'23.5"	20°25'26.9"	67.644	Bolti í klöpp 10 m norðan Hringvegjar og 3 m vestan afleggjara að beitolandi 1360 m austan Gljúfurár.
1694	VR2501	Bolti í röri	65°28'48.8"	20°27'26.3"	61.008	Bolti í 1" röri, 12 m norðan Hringvegjar og 850 m austan afleggjara að Gröf/Miðhópi.
1696	VR241	Bolti í röri	65°28'20.9"	20°29'00.4"	36.474	Bolti í 1" röri, 56 m norðan Hringvegjar og 18 m vestan afleggjara að útihúsum sem eru 730 m sunnan afleggjara að Gröf/Miðhópi.
1697	VR2315	Skrúfa	65°28'09.6"	20°30'31.5"	62.792	Skrúfa í klöpp, 30 m norðan Hringvegjar og 14 m innan girðingar. Punkturinn er 150 m austan afleggjara að Enniskoti.
1698	VR964328	Bolti	65°28'07.8"	20°30'34.8"	66.635	Bolti í klöpp, 5 m sunnan Hringvegjar og 85 m norðaustan afleggjara að Enniskoti. GPS punktur LMÍ.
1707	VR10710	Bolti í röri	65°25'52.8"	20°35'36.0"	58.541	Bolti í 1" röri, 50 m norðvestan Hringvegjar og 90 m vestan afleggjara að Nýpukoti/Porkelshól við girðingu.
1708	VR964326	Bolti	65°25'40.2"	20°35'40.9"	48.719	Bolti í klapparnibbu, 5 m norðan Hringvegjar og 510 m sunnan afleggjara að Nýpukoti/Porkelshól.
1714	VR10660	Bolti	65°24'07.5"	20°38'01.1"	55.311	Bolti í klapparholti 140 m sunnan Hringvegjar og 40 m austan slóða. Slóðinn er 540 m austan afleggjara að Galtarnesi. GPS punktur LMÍ.
1715	VR653	Bolti í röri	65°23'53.9"	20°38'20.5"	47.997	Bolti í 1" röri, 30 m norðan Hringvegjar og 50 m norðan nyrðri afleggjara að Galtarnesi.

Fastmerki í Landshæðarneti

Nr	Nafn	Tegund	Breidd [N]	Lengd [V]	Hæð [m]	Punktlýsing
1718	VR964324	Bolti	65°22'51.8"	20°38'40.0"	85.742	Bolti í suðausturhorni á steyptri undirstöðu fyrir bensíndælu í Víðigerði.
1719	VR964323	Bolti	65°22'34.3"	20°38'33.5"	88.981	Bolti í steyptri undirstöðu fyrir endurvarpsmastur skammt vestan Víðigerðis og 50 m sunnan Hringvegjar.
1721	VR964605	Bolti	65°21'41.4"	20°39'46.6"	117.964	Bolti í klöpp, 32 m norðan Hringvegjar gegnt afleggjara að Víðidalstungu.



Fastmerki í Landshæðarneti

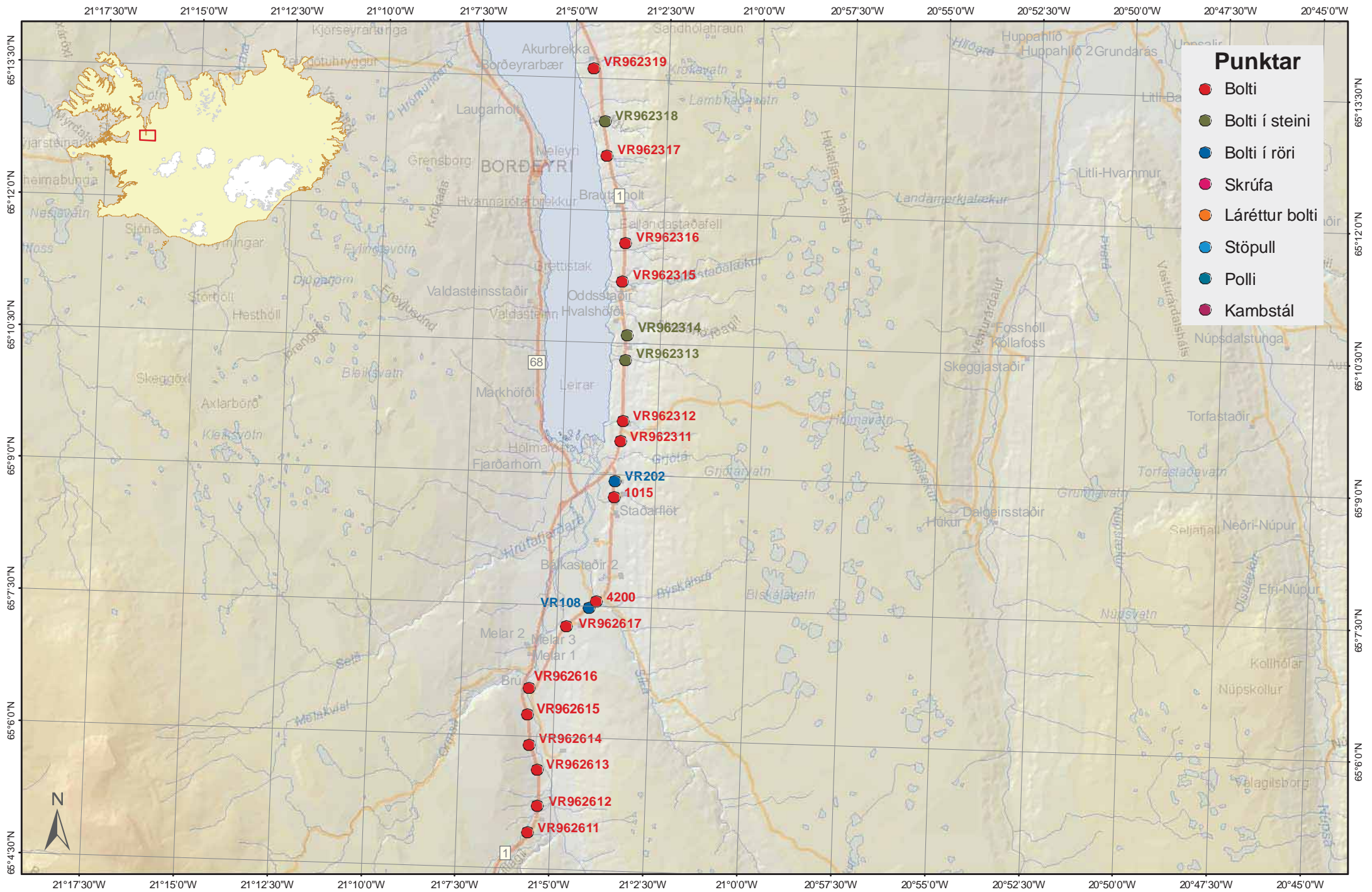
Nr	Nafn	Tegund	Breidd [N]	Lengd [V]	Hæð [m]	Punkt lýsing
1721	VR964605	Bolti	65°21'41.4"	20°39'46.6"	117.964	Bolti í klöpp, 32 m norðan Hringveggar gegnt afleggjara að Víðidalstungu.
1725	VR964513	Bolti	65°21'07.9"	20°43'34.3"	100.875	Bolti í norðausturhorni brúar yfir Reyðarlæk.
1727	VR525	Bolti í röri	65°21'13.9"	20°45'00.7"	120.657	Bolti í 1" röri, 20 m norðan Hringveggar í beygju og 1 m sunnan girðingar. GPS punktur LMÍ.
1732	VR4258	Bolti í steini	65°20'42.1"	20°49'17.3"	127.600	Stór koparbolti í steini 14 m sunnan Hringveggar og 4 m norðan girðingar.
1735	VR5032	Bolti í röri	65°21'09.2"	20°52'06.6"	97.770	Bolti í 1" röri í kargabýfi, 18 m sunnan Hringveggar á milli skurðar og gamla vegarins. Punkturinn er 150 m austan afleggjara að Grafarkoti/Lækjarhvammi.
1737	VR964427	Bolti	65°21'15.4"	20°53'13.1"	72.771	Bolti í klöpp, 15 m austan Hvammstangavegar og 260 m norðan Hringveggar. GPS punktur LMÍ.
1739	VR484	Bolti	65°20'41.6"	20°53'50.9"	50.900	Bolti í klöpp, 20 m vestan Hringveggar og 2 m innan (vestan) girðingar. Punkturinn er 1 km sunnan Hvammstangagatnamóta.
1740	VR964426	Bolti	65°20'18.9"	20°53'48.7"	32.723	Bolti í vegskurði 7 m austan Hringveggar, 470 m norðan afleggjara að Laugabakka í Miðfirði.
1741	VR964425	Bolti	65°19'53.9"	20°53'56.8"	7.416	Bolti í suðausturhorni brúar yfir Miðfjarðará.
1742	VRskrúfa	Skrúfa	65°19'51.2"	20°54'00.5"	6.780	Skrúfa í suðvesturhorni brúar yfir Miðfjarðará.
1743	teinn30	Bolti	65°19'34.3"	20°54'25.0"	5.009	
1745	VRH74	Bolti í röri	65°19'08.0"	20°55'33.1"	39.169	Bolti í 1" röri, 18 m sunnan Hringveggar og 2 m sunnan skurðar.
1747	VR964424	Bolti	65°18'45.2"	20°56'48.2"	55.367	Bolti í klöpp, 9 m norðan Hringveggar mitt á milli vegar og girðingar.
1748	VR964423	Bolti	65°18'35.4"	20°57'17.0"	52.283	Bolti í suðausturhorni brúar (ræsis) yfir Svertingsstaðaá.
1750	VR361	Bolti í röri	65°18'10.5"	20°58'30.6"	65.915	Bolti í 1" röri, 40 m sunnan Hringveggar á vesturenda malaröldu.
1751	VR964422	Bolti	65°18'02.9"	20°59'02.4"	71.933	Bolti í klöpp 18 m sunnan Hringveggar.
1752	VR964421	Bolti	65°17'55.5"	20°59'24.6"	75.062	Bolti í klöpp 7 m sunnan Hringveggar.
1754	VR961613	Bolti í steini	65°17'32.4"	21°00'23.4"	87.854	Bolti í stórum steini 6 m vestan afleggjara að Sveðjustöðum og 135 m sunnan Hringveggar.
1759	VR961612	Bolti	65°16'40.7"	21°03'55.4"	74.411	Bolti í klöpp 16 m sunnan Hringveggar efst í klapparskeringu, 900 m austan vegar 702 Heggstaðanes.

Kort 38 Stórhóll-Brautarholt

Fastmerki í Landshæðarneti

Nr	Nafn	Tegund	Breidd [N]	Lengd [V]	Hæð [m]	Punktlýsing
1761	VR961611	Bolti	65°16'17.4"	21°04'53.0"	56.172	Bolti í klöpp 15 m sunnan Hringvegjar og 8 m vestan slóða er liggur í suður.
1762	VR961610	Bolti	65°16'06.6"	21°05'12.0"	44.644	Bolti í klöpp 10 m sunnan Hringvegjar í klapparskeringu, 380 m sunnan afleggjara að Eyjanesi .
1763	LM503	Bolti	65°15'44.1"	21°05'24.6"	39.548	1 km NA við Reykjaskóla í Hrutafirði. Bolti og skjöldur í flötum klettahól 4 x 4 m að stærð, 15 m austan Hringvegjarins, 130 m sunnan Laugarstapa sem er 90 m austan Hringvegjar og 1400 m norðan heimreiðar að Reykjaskóla. Punkturinn er í 1 m hæð yfir veginum. 30 cm stikujárn er við punktinn. Akið Hringveg norður í Hrutafjörð og áfram norður að heimreið Reykjaskóla sem blasir við milli sjávar og vegjarins. Þá eru 1300 m að staðnum.
8033	LM0718	Bolti	65°15'30.8"	21°06'37.2"	2.989	Við bæinn Sæberg um 300 m norðan Reykjaskóla. Merkið er í 15 m breiðu, 5 m löngu og u.þ.b 3 m háu nesi, sem gengur til suðvesturs frá bænum Sæbergi. Staðurinn er 100 m suðvestan bæjarins og 30 m suðvestan lítills sumarhúss. Merkið er austast í sléttum þríhyrningslaga klöppum, sem eru um 1 m á kant.
1764	VR962320	Bolti	65°15'29.0"	21°05'20.1"	38.013	Bolti í klöpp, 5 m austan Hringvegjar í vegrá og 750 m norðan afleggjara að Reykjaskóla. GPS punktur LMÍ.
1769	VR962319	Bolti	65°13'37.5"	21°04'30.8"	42.847	Bolti í steyptri undirstöðu fyrir bensíndælu sem stendur við suðausturhorn skemmu hjá íbúðarhúsi að Þóroddstöðum.
1771	VR962318	Bolti í steini	65°13'01.7"	21°04'09.5"	39.190	Bolti í jarðföstum steini, 40 m austan Hringvegjar, 1730 m norðan afleggjara að Brautarholti og 1200 m sunnan afleggjara að Þóroddstöðum.
1772	VR962317	Bolti	65°12'38.1"	21°04'05.3"	42.475	Bolti í sökkli gamalla útihúsa vestan skiltis „Sæsímahús 1911“. Punkturinn er 40 m vestan Hringvegjar í norðvesturhorni sökkulsveggja. Slóði liggur til vesturs 10 m norðan sökkulsins. Slóðinn er 1 km norðan afleggjara að Brautarholti.

Kort 38 Stórhóll-Brautarholt



Punktar

- Bolti
- Bolti í steini
- Bolti í röri
- Skrúfa
- Láréttur bolti
- Stöpull
- Polli
- Kambstál

1:100 000



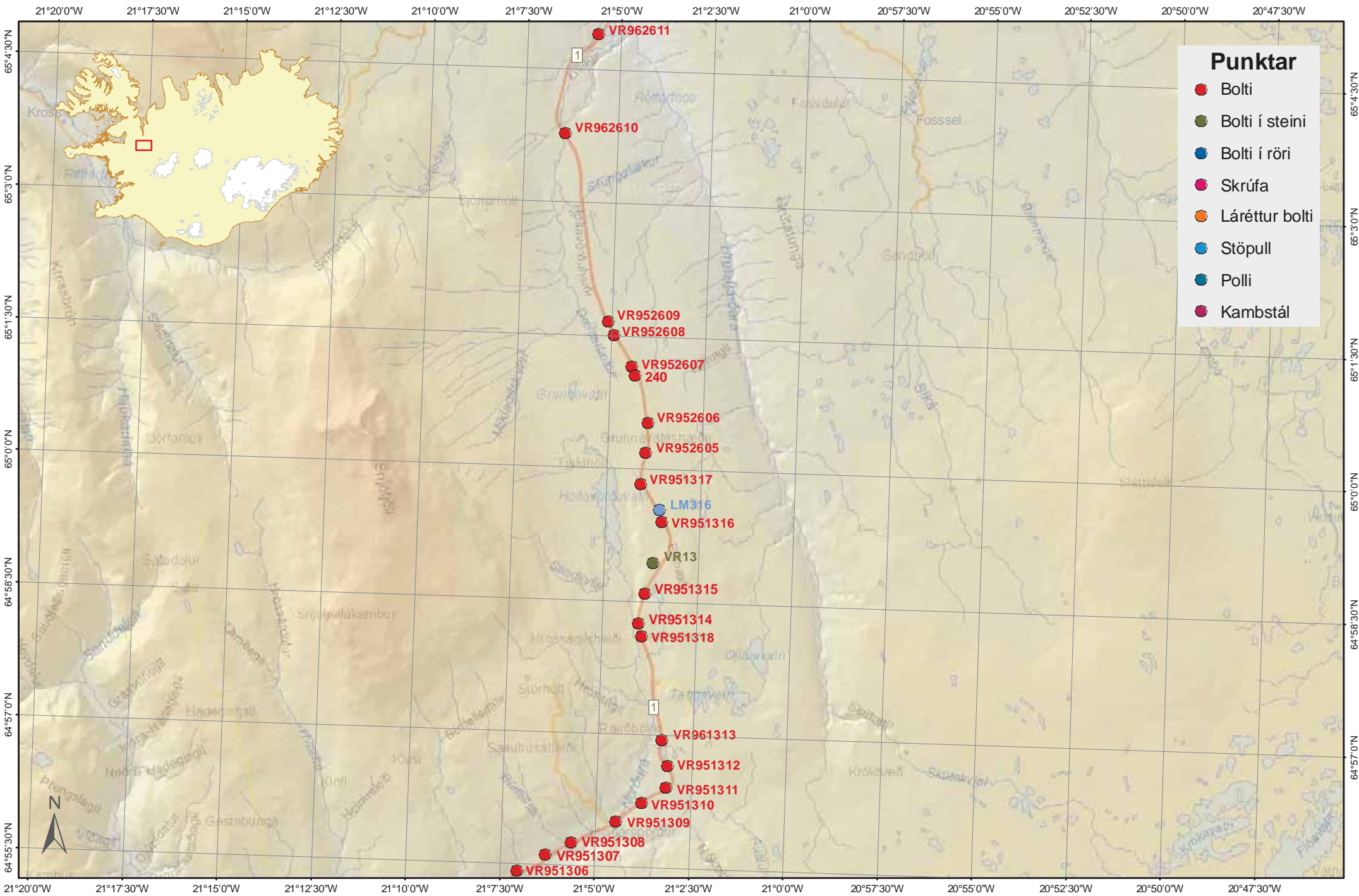
Fastmerki í Landshæðarneti

Nr	Nafn	Tegund	Breidd [N]	Lengd [V]	Hæð [m]	Punktlýsing
1769	VR962319	Bolti	65°13'37.5"	21°04'30.8"	42.847	Bolti í steyptri undirstöðu fyrir bensíndælu sem stendur við suðausturhorn skemmu hjá íbúðarhúsi að Þóroddstöðum.
1771	VR962318	Bolti í steini	65°13'01.7"	21°04'09.5"	39.190	Bolti í jarðföstum steini, 40 m austan Hringvegjar, 1730 m norðan afleggjara að Brautarholti og 1200 m sunnan afleggjara að Þóroddstöðum.
1772	VR962317	Bolti	65°12'38.1"	21°04'05.3"	42.475	Bolti í sökkli gamalla útihúsa vestan skiltis „Sæsímahús 1911“. Punkturinn er 40 m vestan Hringvegjar í norðvestur horni sökkulsveggja. Slóði liggur til vesturs 10 m norðan sökkulsins. Slóðinn er 1 km norðan afleggjara að Brautarholti.
1775	VR962316	Bolti	65°11'39.4"	21°03'31.3"	38.652	Bolti í klöpp 10 m austan Hringvegjar, 18 m norðan afleggjara inn á tún. Punkturinn er 1575 m norðan afleggjara að Hvalshöfða og 890 m sunnan afleggjara að Brautarholti.
1776	VR962315	Bolti	65°11'12.8"	21°03'34.0"	23.541	Bolti í suðvesturhorni ræsis steyppt á brik.
1778	VR962314	Bolti í steini	65°10'36.4"	21°03'22.9"	36.521	Bolti í jarðföstum steini, 38 m austan Hringvegjar. Punkturinn er 1850 m norðan afleggjara að Brandagili og 390 m sunnan afleggjara að Hvalshöfða.
1779	VR962313	Bolti í steini	65°10'19.4"	21°03'25.1"	29.985	Bolti í jarðföstum steini (klöpp) 12 m austan Hringvegjar. GPS punktur LMÍ.
1781	VR962312	Bolti	65°09'38.0"	21°03'24.8"	34.514	Bolti í klöpp á norðurbakka árfarvegs, 40 m norðan afleggjara að Brandagili.
1782	VR962311	Bolti	65°09'24.0"	21°03'28.6"	33.402	Bolti í klöpp 15 m austan Hringvegjar. Punkturinn er í litlum mýrlendisfláka.
1783	VR202	Bolti í röri	65°08'56.7"	21°03'35.2"	33.893	Bolti í 1" röri, 30 m austan Hringvegjar og 30 m sunnan afleggjara að Smáragili. Punkturinn er 1 m innan girðingar.
1784	1015	Bolti	65°08'45.7"	21°03'36.1"	31.430	
1788	4200	Bolti	65°07'34.2"	21°03'59.2"	27.392	Stórgerður koparbolti í suðvesturhorni brúar yfir Síká.
1789	VR108	Bolti í röri	65°07'29.6"	21°04'09.4"	26.569	Bolti í 1" röri 25 m suðaustan Hringvegjar og 170 m sunnan Síká.
1790	VR962617	Bolti	65°07'16.8"	21°04'45.5"	29.129	Bolti í klöpp 6 m suðaustan Hringvegjar í vegrás 130 m sunnan afleggjara að Hrutatungu. GPS punktur LMÍ.

Kort 39 Brautarholt-Litlagil

Fastmerki í Landshæðarneti

Nr	Nafn	Tegund	Breidd [N]	Lengd [V]	Hæð [m]	Punkt lýsing
1792	VR962616	Bolti	65°06'33.6"	21°05'42.2"	26.003	Bolti í klöpp 22 m norðan Hringvegjar á klettabrún á vesturbakka Hrutafjarðarár.
1794	VR962615	Bolti	65°06'15.8"	21°05'43.4"	36.531	Bolti í klöpp í vegrás 7 m vestan Hringvegjar.
1795	VR962614	Bolti	65°05'55.0"	21°05'38.1"	40.995	Bolti í klöpp 10 m vestan Hringvegjar.
1796	VR962613	Bolti	65°05'38.2"	21°05'24.7"	49.399	Bolti í klöpp 7 m vestan Hringvegjar.
1797	VR962612	Bolti	65°05'13.8"	21°05'21.9"	67.351	Bolti í klöpp 10 m vestan Hringvegjar.
1798	VR962611	Bolti	65°04'55.2"	21°05'37.1"	109.010	Bolti í klöpp í norðurbakka árfarvegs 35 m vestan Hringvegjar. Punkturinn er 2.5 km norðan Miklagils.



- Punktar**
- Bolti
 - Bolti í steini
 - Bolti í röri
 - Skrúfa
 - Láréttur bolti
 - Stöpull
 - Polli
 - Kambstál

Fastmerki í Landshæðarneti

Nr	Nafn	Tegund	Breidd [N]	Lengd [V]	Hæð [m]	Punktlýsing
1798	VR962611	Bolti	65°04'55.2"	21°05'37.1"	109.010	Bolti í klöpp í norðurbakka árfarvegs 35 m vestan Hringvegjar. Punkturinn er 2.5 km norðan Miklagils.
1802	VR962610	Bolti	65°03'47.3"	21°06'25.6"	212.880	Bolti í klöpp 30 m austan Hringvegjar skammt sunnan Miklagils, við suðurenda vegriðs. GPS punktur LMÍ.
1808	VR952609	Bolti	65°01'40.6"	21°05'07.4"	282.428	Bolti í klöpp, 27290 m norðan Norðurárdalsvegjar 528 (Skarðshamar) og 17 m austan Hringvegjar. Punkturinn er 4590 m norðan sæluhúss á Holtavörðuheiði.
1809	VR952608	Bolti	65°01'31.4"	21°04'57.2"	296.092	Bolti í norðaustur undirstöðu háspennumasturs, 26960 m norðan Norðurárdalsvegjar 528 (Skarðshamar) og 18 m vestan Hringvegjar. Punkturinn er 4260 m norðan sæluhúss á Holtavörðuheiði.
1810	VR952607	Bolti	65°01'10.6"	21°04'26.5"	311.972	Bolti í klöpp, 26210 m norðan Norðurárdalsvegjar 528 (Skarðshamar) og 7 m austan Hringvegjar. Punkturinn er 3510 m norðan sæluhúss á Holtavörðuheiði.
1811	240	Bolti	65°01'04.5"	21°04'21.1"	310.980	
1812	VR952606	Bolti	65°00'32.4"	21°03'58.1"	343.861	Bolti í klöpp, 24950 m norðan Norðurárdalsvegjar 528 (Skarðshamar) og 18 m austan Hringvegjar. Punkturinn er 2250 m norðan sæluhúss á Holtavörðuheiði.
1813	VR952605	Bolti	65°00'12.3"	21°04'00.0"	353.501	Bolti í klöpp, 24330 m norðan Norðurárdalsvegjar 528 (Skarðshamar) og 13 m austan Hringvegjar. Punkturinn er 1630 m norðan sæluhúss á Holtavörðuheiði. GPS punktur LMÍ.
1814	VR951317	Bolti	64°59'50.7"	21°04'06.5"	369.185	Bolti í klöpp, 23680 m norðan Norðurárdalsvegjar 528 (Skarðshamar) og 32 m vestan Hringvegjar. Punkturinn er 980 m norðan sæluhúss á Holtavörðuheiði.
1815	LM316	Stöpull	64°59'33.8"	21°03'35.7"	394.908	Austan Hringvegjar 300 m NNV við sæluhúsið á Holtavörðuheiði. Stöpull í mosagrónum klapparhól 40 m austan hringvegjar, 80 m NV vindhraðamælis.
1816	VR951316	Bolti	64°59'25.7"	21°03'31.6"	398.663	Bolti í klöpp, 22800 m norðan Norðurárdalsvegjar 528 (Skarðshamar). Punkturinn er 100 m norðan sæluhúss á Holtavörðuheiði.

Kort 40 Litlagil-Hrossagil

Fastmerki í Landshæðarneti

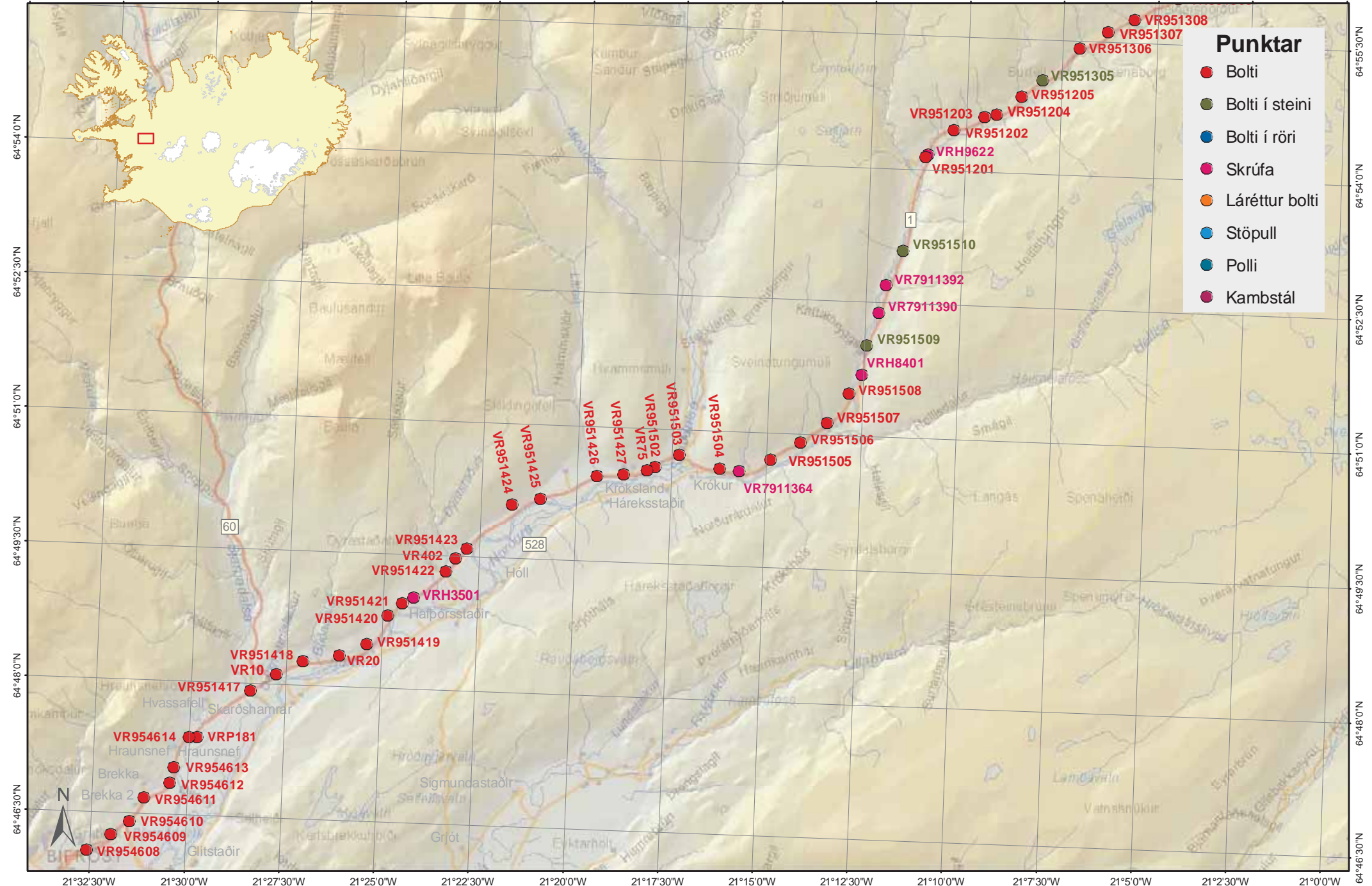
Nr	Nafn	Tegund	Breidd [N]	Lengd [V]	Hæð [m]	Punkt lýsing
1817	VR13	Bolti í steini	64°58'57.5"	21°03'42.9"	383.330	Bolti í jarðföstum steini. 21820 m norðan Norðurárdalsveggar 528 (Skarðshamar) er afleggjari til vesturs gegnt afleggjara inn í námu austan vegar og er afleggjari til vesturs ekinn 185 m fyrst í vestur á milli snjógrinda og þá beygt í suðvestur að punkti sem er 4 m norðan slóða. Punkturinn er 6360 m norðan nyrstu brúar yfir Norðurá og 880 m sunnan sæluhúss á Holtavörðuheiði. Teinn og hæll.
1818	VR951315	Bolti	64°58'36.8"	21°03'54.4"	376.084	Bolti í móhelli, 21100 m norðan Norðurárdalsveggar 528 (Skarðshamar) og 14 m austan Hringveggar. Punkturinn er 1600 m sunnan sæluhúss á Holtavörðuheiði. Teinn og hæll.
1819	VR951314	Bolti	64°58'16.3"	21°04'03.1"	341.574	Bolti í klöpp, 20450 m norðan Norðurárdalsveggar 528 (Skarðshamar) og 10 m austan Hringveggar. Punkturinn er við sýslumörkin (skiltið). Punkturinn er 2250 m sunnan sæluhúss á Holtavörðuheiði. Teinn og hæll.
1820	VR951318	Bolti	64°58'07.8"	21°03'57.6"	329.765	Bolti í móhelli, 20160 m norðan Norðurárdalsveggar 528 (Skarðshamar) og 25 m austan Hringveggar. Punkturinn er neðst í brekku áður en komið er að sýslumörkum Strandasýslu og Borgarfjarðarsýslu. Punkturinn er 2540 m sunnan sæluhúss á Holtavörðuheiði. Teinn og hæll.
1823	VR961313	Bolti	64°56'57.8"	21°03'19.1"	301.852	Bolti í klöpp, 17910 m norðan Norðurárdalsveggar 528 (Skarðshamar) og 17 m austan Hringveggar. Punkturinn er 4790 m sunnan sæluhúss á Holtavörðuheiði.
1824	VR951312	Bolti	64°56'40.2"	21°03'09.8"	301.139	Bolti í klöpp, 17910 m norðan Norðurárdalsveggar 528 (Skarðshamar) og 17 m austan Hringveggar. Punkturinn er 4790 m sunnan sæluhúss á Holtavörðuheiði. Teinn og hæll.
1825	VR951311	Bolti	64°56'25.4"	21°03'10.8"	292.013	Bolti í klöpp, 16750 m norðan Norðurárdalsveggar 528 (Skarðshamar) og 13 m vestan Hringveggar. Punkturinn er 5950 m sunnan sæluhúss á Holtavörðuheiði. Teinn og hæll.
1826	VR951310	Bolti	64°56'14.4"	21°03'48.9"	269.881	Bolti í klöpp, 16140 m norðan Norðurárdalsveggar 528 (Skarðshamar) og 8 m austan Hringveggar. Punkturinn er 6560 m sunnan sæluhúss á Holtavörðuheiði. Teinn og hæll.

Kort 40 Litlagil-Hrossagil

Fastmerki í Landshæðarneti

Nr	Nafn	Tegund	Breidd [N]	Lengd [V]	Hæð [m]	Punktlýsing
1827	VR951309	Bolti	64°56'01.4"	21°04'28.7"	231.105	Bolti í suðvesturvæng brúar efstu (nyrstu) yfir Norðurá, 15480 m norðan Norðurárdalsveggar 528 (Skarðshamar). Punkturinn er 7220 m sunnan sæluhúss á Holtavörðuheiði og 6445 m norðan brúar yfir Norðurá hjá Fornahvammi.
1828	VR951308	Bolti	64°55'46.0"	21°05'37.9"	222.495	Bolti í klöpp í vegskurði, 14430 m norðan Norðurárdalsveggar 528 (Skarðshamar) og 5 m vestan Hringveggar. Punkturinn er 8270 m sunnan sæluhúss á Holtavörðuheiði og 5395 m norðan brúar yfir Norðurá hjá Fornahvammi. Teinn og hæll.
1829	VR951307	Bolti	64°55'37.4"	21°06'19.8"	218.693	Bolti í klöpp, 13830 m norðan Norðurárdalsveggar 528 (Skarðshamar), 43 m vestan Hringveggar og 1 m vestan gamla vegarins. Punkturinn er 8870 m sunnan sæluhúss á Holtavörðuheiði og 4795 m norðan brúar yfir Norðurá hjá Fornahvammi. Teinn og hæll.
1830	VR951306	Bolti	64°55'25.7"	21°07'03.8"	204.735	Bolti í klöpp, 13100 m norðan Norðurárdalsveggar 528 (Skarðshamar) og 7 m vestan Hringveggar. Punkturinn er 9600 m sunnan sæluhúss á Holtavörðuheiði og 4065 m norðan brúar yfir Norðurá hjá Fornahvammi. Teinn og hæll.

21°35'0"W 21°32'30"W 21°30'0"W 21°27'30"W 21°25'0"W 21°22'30"W 21°20'0"W 21°17'30"W 21°15'0"W 21°12'30"W 21°10'0"W 21°7'30"W 21°5'0"W 21°2'30"W 21°0'0"W



- ### Punktar
- Bolti
 - Bolti í steini
 - Bolti í röri
 - Skrúfa
 - Láréttur bolti
 - Stöpull
 - Polli
 - Kambstál

174

1:100 000

0 1 2 3 4 5 Km

Kort 41 Heiðarsporður - Bifröst

Fastmerki í Landshæðarneti

Nr	Nafn	Tegund	Breidd [N]	Lengd [V]	Hæð [m]	Punktlýsing
1828	VR951308	Bolti	64°55'46.0"	21°05'37.9"	222.495	Bolti í klöpp í vegskurði, 14430 m norðan Norðurárdalsveggar 528 (Skarðshamar) og 5 m vestan Hringveggar. Punkturinn er 8270 m sunnan sæluhúss á Holtavörðuheiði og 5395 m norðan brúar yfir Norðurá hjá Fornahvammi. Teinn og hæll.
1829	VR951307	Bolti	64°55'37.4"	21°06'19.8"	218.693	Bolti í klöpp, 13830 m norðan Norðurárdalsveggar 528 (Skarðshamar), 43 m vestan Hringveggar og 1 m vestan gamla vegarins. Punkturinn er 8870 m sunnan sæluhúss á Holtavörðuheiði og 4795 m norðan brúar yfir Norðurá hjá Fornahvammi. Teinn og hæll.
1830	VR951306	Bolti	64°55'25.7"	21°07'03.8"	204.735	Bolti í klöpp, 13100 m norðan Norðurárdalsveggar 528 (Skarðshamar) og 7 m vestan Hringveggar. Punkturinn er 9600 m sunnan sæluhúss á Holtavörðuheiði og 4065 m norðan brúar yfir Norðurá hjá Fornahvammi. Teinn og hæll.
1831	VR951305	Bolti í steini	64°55'03.7"	21°08'01.4"	199.293	Bolti í klöpp, 12080 m norðan Norðurárdalsveggar 528 (Skarðshamar) og 26 m austan Hringveggar. Stór steinn liggur á klöppinni mitt á milli vegar og Norðurár. Punkturinn er 10620 m sunnan sæluhúss á Holtavörðuheiði og 3045 m norðan brúar yfir Norðurá hjá Fornahvammi. Teinn og hæll.
1832	VR951205	Bolti	64°54'52.1"	21°08'34.0"	192.656	Bolti í norðvesturvæng brúar yfir Búrfellsá, sem er á (lækur) sem rennur í Norðurá. Brúin er 11530 m norðan Norðurárdalsveggar 528 (Skarðshamar) og 2500 m norðan Fornahvamms. Punkturinn er 11170 m sunnan sæluhúss á Holtavörðuheiði.
1833	VR951204	Bolti	64°54'39.6"	21°09'12.9"	189.688	Bolti í klöpp, 10880 m norðan Norðurárdalsveggar 528 (Skarðshamar) og 6 m vestan Hringveggar. Punkturinn er 1845 m norðan brúar yfir Norðurá við Fornahvamm. Teinn og hæll.
1834	VR951203	Bolti	64°54'37.7"	21°09'31.8"	199.311	Bolti í stóru jarðföstu bjargi, 10610 m norðan Norðurárdalsveggar 528 (Skarðshamar) og 30 m vestan Hringveggar. Skammt norðan punktsins er stór steinn með vörðu upp á. Punkturinn er 1575 m norðan brúar yfir Norðurá við Fornahvamm. Teinn og hæll.

Kort 41 Heiðarsporður-Bifröst

Fastmerki í Landshæðarneti

Nr	Nafn	Tegund	Breidd [N]	Lengd [V]	Hæð [m]	Punktlýsing
1835	VR951202	Bolti	64°54'28.1"	21°10'19.7"	175.000	Bolti í klöpp, 9910 m norðan Norðurárdalsveggar 528 (Skarðshamar) og 14 m austan Hringveggar. Punkturinn er 875 m norðan brúar yfir Norðurá við Fornahvamm.Teinn og hæll.
1836	VR951201	Bolti	64°54'09.7"	21°11'03.7"	162.306	Bolti í norðvesturvæng annarrar brúar yfir Norðurá, frá Sveinatungu, 9060 m norðan Norðurárdalsveggar 528 (Skarðshamar), beint á móti Fornahvammi.
1837	VRH9622	Skrúfa	64°54'11.3"	21°10'59.5"	162.556	Skrúfa í suðausturbrik brúar yfir Norðurá, annarri brú frá Sveinatungu, 9040 m norðan Norðurárdalsveggar 528 (Skarðshamar), beint á móti Fornahvammi. ATH. punkturinn er á fljótandi hluta brúarinnar.
1840	VR951510	Bolti í steini	64°53'06.5"	21°11'35.0"	158.031	Bolti í jarðföstum steini, 6910 m norðan Norðurárdalsveggar 528 (Skarðshamar) og 13 m austan Hringveggar. Punkturinn er 2125 m sunnan brúar yfir Norðurá við Fornahvamm.Teinn og hæll.
1841	VR7911392	Skrúfa	64°52'42.9"	21°12'00.1"	157.207	Skrúfa í jarðföstum steini, 6140 m norðan Norðurárdalsveggar 528 (Skarðshamar) og 29 m vestan Hringveggar. Punkturinn er 2895 m sunnan brúar yfir Norðurá við Fornahvamm.Teinn og hæll.
1842	VR7911390	Skrúfa	64°52'24.4"	21°12'09.9"	158.208	Skrúfa í klöpp, 5580 m norðan Norðurárdalsveggar 528 (Skarðshamar) og 17 m vestan Hringveggar. Punkturinn er 3455 m sunnan brúar yfir Norðurá við Fornahvamm.Teinn og hæll.
1843	VR951509	Bolti í steini	64°52'02.3"	21°12'27.3"	145.620	Bolti í jarðföstum steini, 4870 m norðan Norðurárdalsveggar 528 (Skarðshamar) og 13 m vestan Hringveggar. Punkturinn er 4165 m sunnan brúar yfir Norðurá við Fornahvamm.Teinn og hæll.
1844	VRH8401	Skrúfa	64°51'42.1"	21°12'33.4"	149.791	Skrúfa í klöpp, 4200 m norðan Norðurárdalsveggar 528 (Skarðshamar) og 14 m austan Hringveggar. Punkturinn er 4835 m sunnan brúar yfir Norðurá við Fornahvamm. Teinn.
1845	VR951508	Bolti	64°51'29.5"	21°12'52.7"	136.143	Bolti í norðvesturvæng brúar yfir Norðurá, þeirri fyrstu (2.7 km) norðan Sveinatungu. Punkturinn er 5345 m sunnan brúar yfir Norðurá við Fornahvamm.
1846	VR951507	Bolti	64°51'09.3"	21°13'25.5"	138.738	Bolti í klöpp í vegskurði, 2930 m norðan Norðurárdalsveggar 528 (Skarðshamar) og 6 m vestan Hringveggar. Punkturinn er 6105 m sunnan brúar yfir Norðurá við Fornahvamm. Teinn og hæll.

Kort 41 Heiðarsporður-Bifröst

Fastmerki í Landshæðarneti

Nr	Nafn	Tegund	Breidd [N]	Lengd [V]	Hæð [m]	Punkt lýsing
1847	VR951506	Bolti	64°50'55.7"	21°14'06.6"	134.343	Bolti í klöpp í vegskurði, 2260 m norðan Norðurárdalsvegjar 528 (Skarðshamar) og 4 m vestan Hringvegjar. Punkturinn er 6775 m sunnan brúar yfir Norðurá við Fornahvamm. Teinn og hæll.
1848	VR951505	Bolti	64°50'43.4"	21°14'54.2"	124.420	Bolti í klöpp, 1500 m norðan Norðurárdalsvegjar 528 (Skarðshamar) og 18 m austan Hringvegjar. Punkturinn er 7535 m sunnan brúar yfir Norðurá við Fornahvamm. Teinn og hæll.
1849	VR7911364	Skrúfa	64°50'34.9"	21°15'43.6"	118.918	Skrúfa í klöpp, 770 m norðan Norðurárdalsvegjar 528 (Skarðshamar), 30 m vestan Hringvegjar og 1 m sunnan afleggjara að skúr sem er ca. 100 m sunnan Sveinatungu. Punkturinn er 8265 m sunnan brúar yfir Norðurá við Fornahvamm. Teinn og hæll.
1850	VR951504	Bolti	64°50'36.2"	21°16'14.6"	110.114	Bolti í klöpp, 350 m norðan Norðurárdalsvegjar 528 (Skarðshamar) og 6 m vestan Hringvegjar. Punkturinn er 8685 m sunnan brúar yfir Norðurá við Fornahvamm. Teinn og hæll.
1852	VR951503	Bolti	64°50'44.2"	21°17'19.5"	84.877	Bolti í norðvesturvæng brúar yfir Sanddalsá, 10205 m norðan Vestfjarðavegjar 60. Punkturinn er 525 m sunnan Norðurárdalsvegjar 528 nyrðri enda.
1853	VR951502	Bolti	64°50'35.6"	21°17'56.8"	83.432	Bolti í klöpp 9610 m norðan Vestfjarðavegjar 60 og 16 m austan Hringvegjar. Punkturinn er 1120 m sunnan Norðurárdalsvegjar 528 nyrðri enda. Teinn og hæll.
1854	VR75	Bolti	64°50'33.3"	21°18'09.3"	79.990	Bolti í klöpp, 9370 m norðan Vestfjarðavegjar 60, 16 m austan Hringvegjar. Punkturinn er á vesturbakka Norðurár og 1360 m sunnan Norðurárdalsvegjar 528 nyrðri enda. Teinn.
1855	VR951427	Bolti	64°50'30.0"	21°18'45.9"	77.281	Bolti í klöpp, í eystri fláa gamla vegjarins 8960 m norðan Vestfjarðavegjar 60 og 27 m vestan Hringvegjar. Punkturinn er 7 m austan gamla vegjarins og 1770 m sunnan Norðurárdalsvegjar 528 nyrðri enda. Teinn og hæll.
1856	VR951426	Bolti	64°50'28.2"	21°19'29.1"	77.097	Bolti í norðvesturvæng brúar yfir Litluá, 8380 m norðan Vestfjarðavegjar 60. Punkturinn er 2350 m sunnan Norðurárdalsvegjar 528 nyrðri enda.

Kort 41 Heiðarsporður-Bifröst

Fastmerki í Landshæðarneti

Nr	Nafn	Tegund	Breidd [N]	Lengd [V]	Hæð [m]	Punktlýsing
1858	VR951425	Bolti	64°50'11.3"	21°20'57.8"	72.452	Bolti í klöpp, í vestari kanti gamla vegarins undir klettavegg, 6970 m norðan Vestfjarðavegar 60 og 18 m vestan Hringveggar. Punkturinn er 3760 m sunnan Norðurárdalsveggar 528 nyrðri enda. Teinn og hæll.
1859	VR951424	Bolti	64°50'07.0"	21°21'41.2"	72.300	Bolti í klöpp í vestari kanti gamla vegarins, 6440 m norðan Vestfjarðavegar 60 og 60 m vestan Hringveggar. Punkturinn er 4290 m sunnan Norðurárdalsveggar 528 nyrðri enda. Teinn og hæll.
1861	VR951423	Bolti	64°49'36.2"	21°22'51.7"	69.289	Bolti í klöpp í vegskurði, 5140 m norðan Vestfjarðavegar 60 og 5 m vestan Hringveggar. Punkturinn er 5590 m sunnan Norðurárdalsveggar 528 nyrðri enda. Teinn og hæll.
1862	VR402	Bolti	64°49'29.1"	21°23'08.7"	74.241	Bolti í klöpp, 4850 m norðan Vestfjarðavegar 60, 18 m vestan Hringveggar. Punkturinn er 5880 m sunnan Norðurárdalsveggar 528 nyrðri enda.
1863	VR951422	Bolti	64°49'20.6"	21°23'23.3"	74.951	Skrúfa í norðvesturvæng brúar yfir Dýrastaðaá, 4550 m norðan Vestfjarðavegar 60. Punkturinn er 6180 m sunnan Norðurárdalsveggar 528 nyrðri enda.
1864	VRH3501	Skrúfa	64°49'01.8"	21°24'12.3"	72.928	Skrúfa í sléttri klöpp, 3650 m norðan Vestfjarðavegar 60, 8 m austan Hringveggar. Punkturinn er 7080 m sunnan Norðurárdalsveggar 528 nyrðri enda.
1865	VR951421	Bolti	64°48'58.0"	21°24'30.4"	73.711	Bolti í klöpp, 3450 m norðan Vestfjarðavegar 60 og 12 m vestan Hringveggar. Punkturinn er 7280 m sunnan Norðurárdalsveggar 528 nyrðri enda. Teinn og hæll.
1866	VR951420	Bolti	64°48'49.1"	21°24'52.5"	64.118	Bolti á klettasyllu við brekkurætur, 3000 m norðan Vestfjarðavegar 60. Punkturinn er 7730 m sunnan Norðurárdalsveggar 528 nyrðri enda. Teinn og hæll.

Kort 41 Heiðarsporður-Bifröst

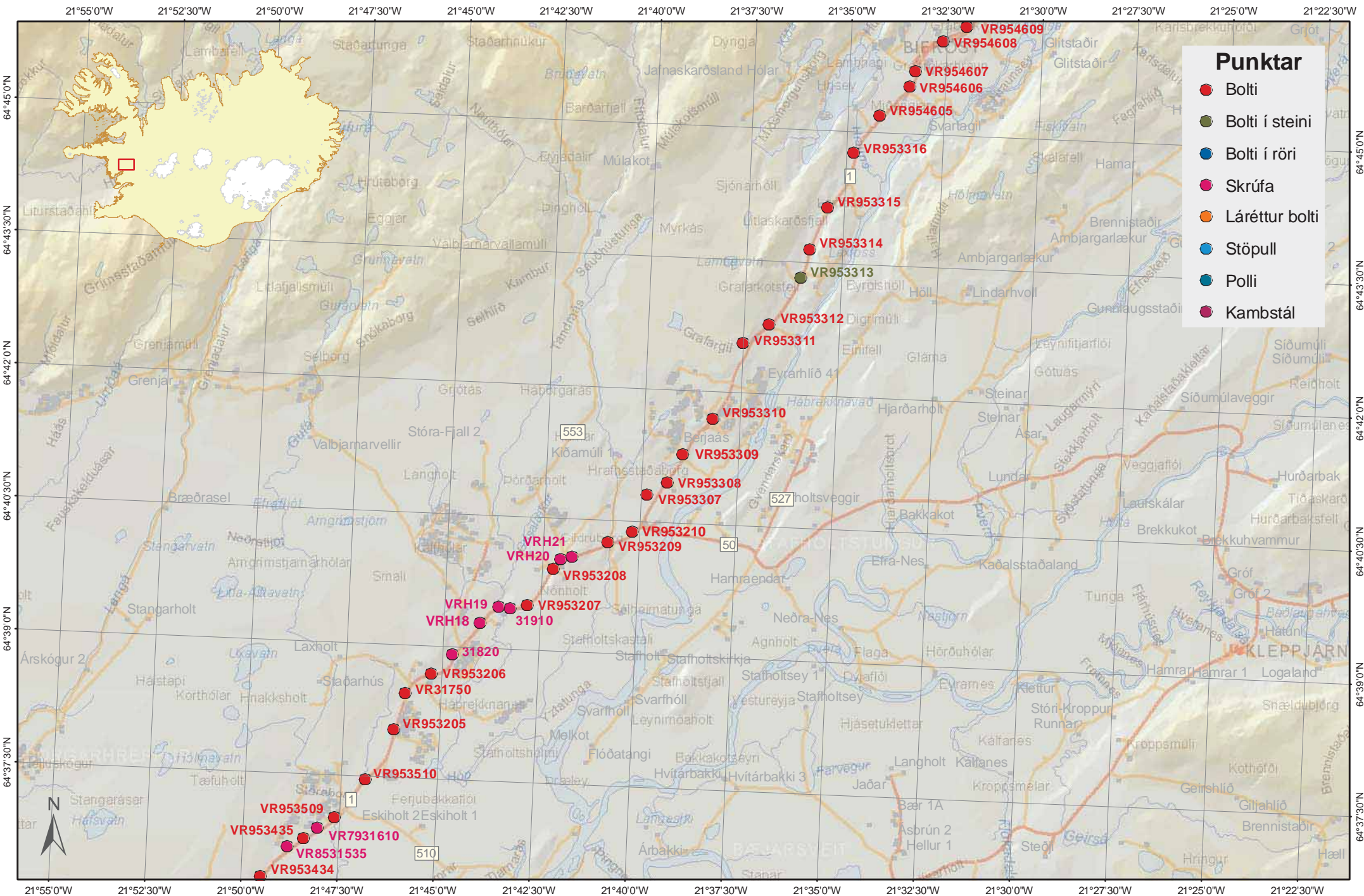
Fastmerki í Landshæðarneti

Nr	Nafn	Tegund	Breidd [N]	Lengd [V]	Hæð [m]	Punkt lýsing
1867	VR951419	Bolti	64°48'29.7"	21°25'24.8"	62.501	Bolti í klöpp er liggur vestan undir mel, 2240 m norðan Vestfjarðavegar 60, og 80 m vestan Hringveggar. Punkturinn er 8490 m sunnan Norðurárdalsveggar 528 nyrðri enda. Teinn og hæll.
1868	VR20	Bolti	64°48'21.2"	21°26'07.7"	74.442	Bolti í klapparhrygg er liggur norður-suður, 1500 m norðan Vestfjarðavegar 60, 33 m vestan Hringveggar og 13 m innan girðingar. Punkturinn er 9230 m sunnan Norðurárdalsveggar 528 nyrðri enda. Teinn og hæll.
1869	VR951418	Bolti	64°48'16.5"	21°27'04.0"	61.294	Bolti í klapparsyllu, 790 m norðan Vestfjarðavegar 60, 8 m vestan Hringveggar og 2.5 m innan (vestan) girðingar. Punkturinn er 9940 m sunnan Norðurárdalsveggar 528 nyrðri enda. Teinn og hæll.
1870	VR10	Bolti	64°48'07.1"	21°27'46.7"	60.936	Bolti í klöpp, 130 m norðan Vestfjarðavegar 60, 19 m vestan Hringveggar og 18 m sunnan afleggjara að skógræktargirðingu. Punkturinn er 10600 m sunnan Norðurárdalsveggar 528 nyrðri enda. Teinn og hæll.
1871	VR951417	Bolti	64°47'55.2"	21°28'26.4"	64.336	Bolti í norðvesturvæng brúar yfir Bjarnadalsá, 17410m norðan Borgarfjarðarbrautar 50 og 490 m sunnan Vestfjarðavegar 60 og 4060 m norðan Norðurárdalsveggar 528 syðri enda.
1873	VRP181	Bolti	64°47'22.8"	21°29'47.2"	60.267	16 mm rör í klapparholti, 16010 m norðan Borgarfjarðarbrautar 50 og 24 m austan Hringveggar. Punkturinn er 14 m innan (austan) girðingar og 1.5 m sunnan girðingar. Punkturinn er 1890 m sunnan Vestfjarðavegar 60 og 2660 m norðan Norðurárdalsveggar 528 syðri enda.
1874	VR954614	Bolti	64°47'22.8"	21°30'00.2"	59.720	Bolti í klöpp, 15780 m norðan Borgarfjarðarbrautar 50 og 6 m vestan Hringveggar. Punkturinn er 0.5 m austan girðingar. Punkturinn er 2120 m sunnan Vestfjarðavegar 60 og 2430 m norðan Norðurárdalsveggar 528 syðri enda. Teinn og hæll.

Kort 41 Heiðarsporður-Bifröst

Fastmerki í Landshæðarneti

Nr	Nafn	Tegund	Breidd [N]	Lengd [V]	Hæð [m]	Punkt lýsing
1875	VR954613	Bolti	64°47'02.3"	21°30'22.6"	62.371	Bolti í klöpp undir klettavegg, 15050 m norðan Borgarfjarðarbrautar 50 og 7 m vestan Hringvegjar. Klettaholt þetta skagar út í vegkantinn. Punkturinn er 2850 m sunnan Vestfjarðavegar 60 og 1700 m norðan Norðurárdalsvegjar 528 syðri enda. Teinn og hæll.
1876	VR954612	Bolti	64°46'51.8"	21°30'28.8"	59.919	Bolti í klapparsyllu undir klettavegg, 14630 m norðan Borgarfjarðarbrautar 50 og 11 m vestan Hringvegjar. Punkturinn er 3270 m sunnan Vestfjarðavegar 60 og 1280 m norðan Norðurárdalsvegjar 528 syðri enda. Teinn og hæll.
1877	VR954611	Bolti	64°46'41.3"	21°31'08.7"	61.978	Bolti í klöpp, 14010 m norðan Borgarfjarðarbrautar 50 og 8 m vestan Hringvegjar. Punkturinn er 3890 m sunnan Vestfjarðavegar 60 og 660 m norðan Norðurárdalsvegjar 528 syðri enda. Teinn og hæll.
1878	VR954610	Bolti	64°46'24.9"	21°31'30.3"	76.912	Bolti í klöpp, 13440 m norðan Borgarfjarðarbrautar 50 og 9 m austan Hringvegjar. Punkturinn er 4460 m sunnan Vestfjarðavegar 60 og 90 m norðan Norðurárdalsvegjar 528 syðri enda. Teinn og hæll.
1879	VR954609	Bolti	64°46'15.3"	21°31'59.4"	88.656	Bolti í klöpp, 12870 m norðan Borgarfjarðarbrautar 50 og 6 m vestan Hringvegjar. Punkturinn er austan undir Grábrók. Punkturinn er 5030 m sunnan Vestfjarðavegar 60 og 480 m sunnan Norðurárdalsvegjar 528 syðri enda. Teinn og hæll.
1880	VR954608	Bolti	64°46'04.6"	21°32'36.5"	88.541	Bolti í hraunhellu, 12305 m norðan Borgarfjarðarbrautar 50 og 10 m austan Hringvegjar, við síðustu beygjuna, 120 m áður en komið er að Hreðavatnsskála að sunnan. Teinn og hæll.



- ### Punktar
- Bolti
 - Bolti í steini
 - Bolti í röri
 - Skrúfa
 - Láréttur bolti
 - Stöpull
 - Polli
 - Kambstál

1:100 000



Kort 42 Bifröst - Stóraborg

Fastmerki í Landshæðarneti

Nr	Nafn	Tegund	Breidd [N]	Lengd [V]	Hæð [m]	Punktlýsing
1879	VR954609	Bolti	64°46'15.3"	21°31'59.4"	88.656	Bolti í klöpp, 12870 m norðan Borgarfjarðarbrautar 50 og 6 m vestan Hringvegjar. Punkturinn er austan undir Grábrók. Punkturinn er 5030 m sunnan Vestfjarðavegar 60 og 480 m sunnan Norðurárdalsvegjar 528 syðri enda. Teinn og hæll.
1880	VR954608	Bolti	64°46'04.6"	21°32'36.5"	88.541	Bolti í hraunhelli, 12305 m norðan Borgarfjarðarbrautar 50 og 10 m austan Hringvegjar, við síðustu beygjuna, 120 m áður en komið er að Hreðavatnsskála að sunnan. Teinn og hæll.
1881	VR954607	Bolti	64°45'43.4"	21°33'17.6"	61.262	Bolti í hraunhelli, 11380 m norðan Borgarfjarðarbrautar 50 og 9 m vestan Hringvegjar. Punkturinn er 35 m sunnan afleggjara að Hreðavatni/Jafnaskarði og 1045 m sunnan Hreðavatnsskála. Teinn og hæll.
1882	VR954606	Bolti	64°45'33.3"	21°33'26.3"	55.304	Bolti í klöpp, 11030 m norðan Borgarfjarðarbrautar 50 og 6 m vestan Hringvegjar. Punkturinn er skammt sunnan krapparar vinstri beygju á Hringvegi áður en komið er að Bifröst. Punkturinn er 1395 m sunnan Hreðavatnsskála. Teinn og hæll.
1883	VR954605	Bolti	64°45'12.5"	21°34'10.5"	47.038	Bolti í hraunhelli, 10150 m norðan Borgarfjarðarbrautar 50 og 14 m vestan Hringvegjar. Punkturinn er í hrauninu sem er sunnan við Bifröst, 2275 m sunnan Hreðavatnsskála og 6570 m norðan afleggjara að Munaðarnesi (sumarhúsum). Teinn og hæll.
1885	VR953316	Bolti	64°44'46.7"	21°34'50.0"	38.076	Bolti á stalli utan í klettavegg, 9205 m norðan Borgarfjarðarbrautar 50 og 15 m vestan Hringvegjar. Punkturinn er 10 m sunnan Hraunsár og 3220 m sunnan Hreðavatnsskála og 5625 m norðan afleggjara að Munaðarnesi (sumarhúsum). Teinn og hæll.
1887	VR953315	Bolti	64°44'08.7"	21°35'27.0"	51.529	Bolti í klöpp, 7905 m norðan Borgarfjarðarbrautar 50 og 2.5 m vestan Hringvegjar. 3 m vestan punktsins er skurður. Punkturinn er 4520 m sunnan Hreðavatnsskála og 4325 m norðan afleggjara að Munaðarnesi (sumarhúsum). Teinn og hæll.

Kort 42 Bifröst-Stóraborg

Fastmerki í Landshæðarneti

Nr	Nafn	Tegund	Breidd [N]	Lengd [V]	Hæð [m]	Punkt lýsing
1889	VR953314	Bolti	64°43'39.9"	21°35'52.7"	50.743	Bolti í klapparholti, 6950 m norðan Borgarfjarðarbrautar 50 og 5 m austan Hringvegjar. 8 m austan punktsins er raflína. Punkturinn er 5475 m sunnan Hreðavatnsskála og 3370 m norðan afleggjara að Munaðarnesi (sumarhúsum). Teinn og hæll.
1890	VR953313	Bolti í steini	64°43'20.6"	21°36'04.5"	45.617	Bolti í jarðföstum steini, 6320 m norðan Borgarfjarðarbrautar 50 og 11 m austan Hringvegjar. Punkturinn er 2.5 m innan (austan)girðingar. Punkturinn er 6105 m sunnan Hreðavatnsskála og 2740 m norðan afleggjara að Munaðarnesi (sumarhúsum). Teinn og hæll.
1892	VR953312	Bolti	64°42'48.3"	21°36'51.0"	55.245	Bolti vestast í klapparholti, 5080 m norðan Borgarfjarðarbrautar 50 og 24 m austan Hringvegjar. Punkturinn er 10 m innan skógræktargirðingar og 40 m sunnan afleggjara að Stekk. Punkturinn er 7345 m sunnan Hreðavatnsskála og 1500 m norðan afleggjara að Munaðarnesi (sumarhúsum). Teinn og hæll.
1893	VR953311	Bolti	64°42'35.0"	21°37'30.6"	71.018	Bolti í klöpp 4430 m norðan Borgarfjarðarbrautar 50 og 9 m vestan Hringvegjar. Punkturinn er 7995 m sunnan Hreðavatnsskála. Punkturinn er 850 m norðan afleggjara að Munaðarnesi (sumarhúsum). Teinn og hæll.
1895	VR953310	Bolti	64°41'42.6"	21°38'13.7"	58.257	Bolti í klöpp, 2710 m norðan Borgarfjarðarbrautar 50 og 4 m vestan Hringvegjar. Punkturinn er ofarlega í brekku á Hringveginum 870 m áður en komið er að afleggjara að Munaðarnesi (sumarhúsum). Teinn og hæll.
1897	VR953309	Bolti	64°41'17.7"	21°38'58.0"	29.157	Bolti í klöpp austast í holti, 1770 m norðan Borgarfjarðarbrautar 50 og 4 m vestan Hringvegjar. Punkturinn er 1820 m sunnan afleggjara að Munaðarnesi (sumarhúsum). Teinn og hæll.
1898	VR953308	Bolti	64°40'58.4"	21°39'20.7"	38.489	Bolti í klöpp, 1145 m norðan Borgarfjarðarbrautar 50, 6 m vestan Hringvegjar og gegnt afleggjara að túni austan Hringvegjar. Punkturinn er 2445 m sunnan afleggjara að Munaðarnesi (sumarhúsum). Teinn og hæll.

Fastmerki í Landshæðarneti

Nr	Nafn	Tegund	Breidd [N]	Lengd [V]	Hæð [m]	Punkt lýsing
1899	VR953307	Bolti	64°40'49.5"	21°39'52.0"	42.797	Bolti austast á klapparhrygg, 630 m norðan Borgarfjarðarbrautar 50 og 27 m vestan Hringvegjar. Punkturinn er 2960 m sunnan afleggjara að Munaðarnesi (sumarhúsum). Teinn og hæll.
1900	VR953210	Bolti	64°40'23.9"	21°40'11.8"	39.540	Bolti í klöpp, 8990 m norðan Hvítárvallavegar 53 nyrðri enda, og 6 m vestan Hringvegjar. Punkturinn er 165 m sunnan Borgarfjarðarbrautar 50. Teinn og hæll.
1901	VR953209	Bolti	64°40'16.2"	21°40'50.0"	39.652	Bolti í norðvesturhorni brúar yfir Gljúfurá, 8400 m norðan Hvítárvallavegar 53 nyrðri enda. Punkturinn er 755 m sunnan Borgarfjarðarbrautar 50.
1902	VRH21	Skrúfa	64°40'05.0"	21°41'45.0"	56.865	Skrúfa á klapparsyllu í Svignaskarði, 7540 m norðan Hvítárvallavegar 53 nyrðri enda og 8 m vestan Hringvegjar. Punkturinn er 70 m norðan afleggjara að Langavatni. Punkturinn er 1615 m sunnan Borgarfjarðarbrautar 50.
1903	VRH20	Skrúfa	64°40'03.0"	21°42'01.9"	53.850	Skrúfa í klöpp, 275 m norðan 3208, 7185 m norðan Hvítárvallavegar 53 nyrðri enda, og 23 m vestan Hringvegjar. Punkturinn er 40 m sunnan fjárhúsa á Svignaskarði, 1 m innan girðingar og 105 m sunnan afleggjara að Langavatni. Punkturinn er 1970 m sunnan Borgarfjarðarbrautar 50.
1904	VR953208	Bolti	64°39'56.5"	21°42'13.8"	42.361	Bolti í klöpp, 6910 m norðan Hvítárvallavegar 53 nyrðri enda, og 18 m austan Hringvegjar. Punkturinn er við suðurenda gamla vegarins áður en komið er að Svignaskarði og norðan Daniélslundar. Punkturinn er 2245 m sunnan Borgarfjarðarbrautar 50. Teinn og hæll.
1905	VR953207	Bolti	64°39'31.3"	21°42'51.8"	25.942	Bolti í klöpp, 6160 m norðan Hvítárvallavegar 53 nyrðri enda, og 17 m austan Hringvegjar. Punkturinn er 4 m innan girðingar í kjarri og skammt sunnan Daniélslundar. Punkturinn er 2995 m sunnan Borgarfjarðarbrautar 50. Teinn og hæll.
1906	31910	Skrúfa	64°39'28.4"	21°43'18.5"	28.210	Skrúfa í klöpp, 5800 m norðan Hvítárvallavegar 53 nyrðri enda, og 27 m vestan Hringvegjar. Punkturinn er 8 m innan girðingar og vestan punktsins er kjarr. Punkturinn er 3355 m sunnan Borgarfjarðarbrautar 50.

Kort 42 Bifröst-Stóraborg

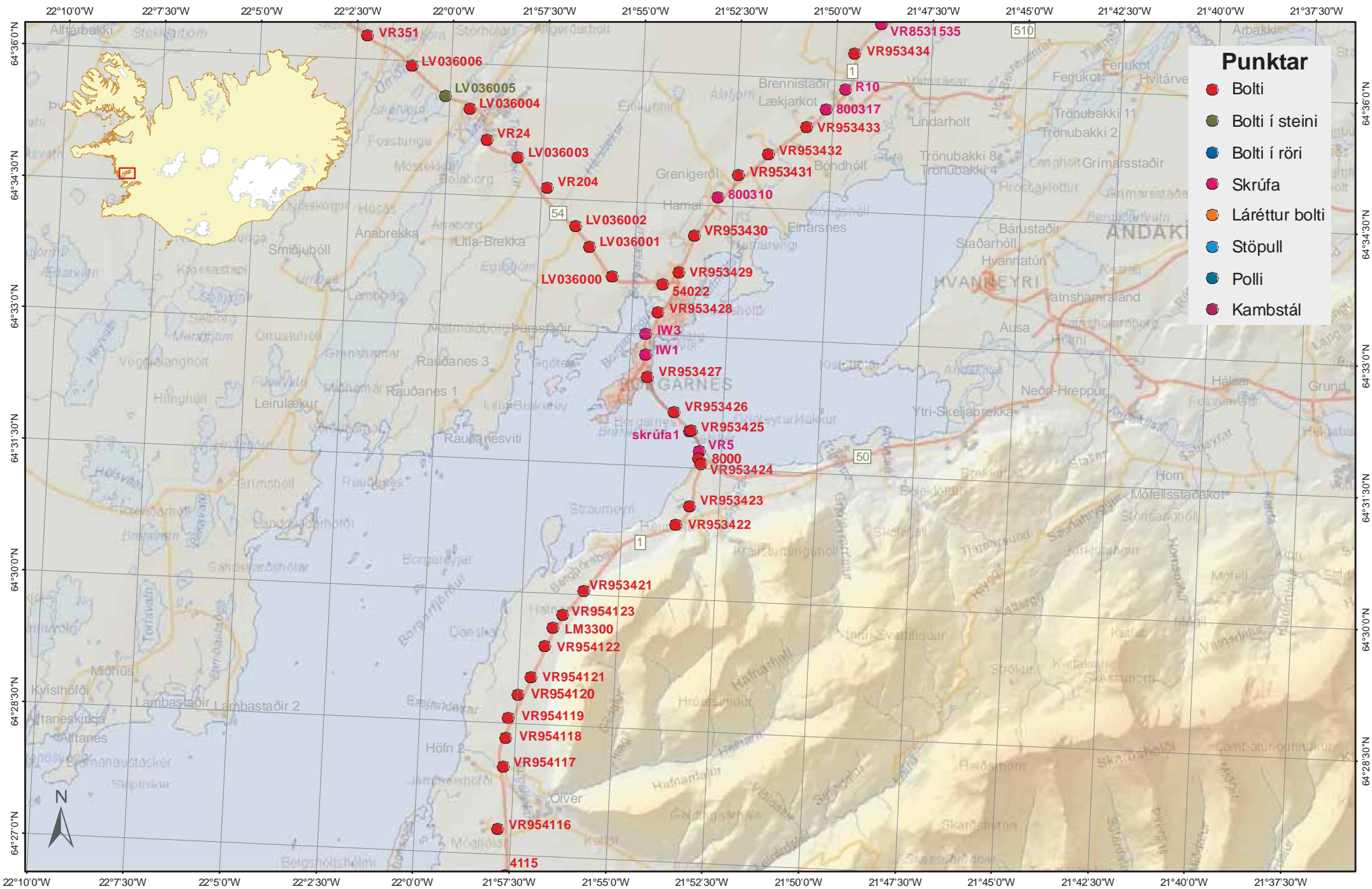
Fastmerki í Landshæðarneti

Nr	Nafn	Tegund	Breidd [N]	Lengd [V]	Hæð [m]	Punktlýsing
1907	VRH19	Skrúfa	64°39'29.0"	21°43'35.6"	23.325	Skrúfa í klöpp, 5550 m norðan Hvítárvallavegar 53 nyrðri enda, 1500 m norðan Laxholts og 18 m vestan Hringvegjar. Þverhniði er vestan punktsins. Punkturinn er 3605 m sunnan Borgarfjarðarbrautar 50.
1908	VRH18	Skrúfa	64°39'17.9"	21°44'03.8"	22.096	Skrúfa í klöpp í skurði, 5040 m norðan Hvítárvallavegar 53 nyrðri enda, 2000 m norðan Laxholts og 14 m austan Hringvegjar. Punkturinn er vestan megin í skurðinum. Austan við punktinn er gamli vegurinn. Punkturinn er 4115 m sunnan Borgarfjarðarbrautar 50.
1909	31820	Skrúfa	64°38'55.6"	21°44'46.0"	33.672	Skrúfa í klöpp, 4185 m norðan Hvítárvallavegar 53 nyrðri enda, 50 m vestan Hringvegjar og 8 m innan girðingar. Á milli punkts og Hringvegjar er gamli vegurinn. Punkturinn er 1145 m norðan Laxholts og 4970 m sunnan Borgarfjarðarbrautar 50.
1910	VR953206	Bolti	64°38'42.1"	21°45'17.5"	35.235	Bolti í klöpp, 3500 m norðan Hvítárvallavegar 53 nyrðri enda og 7 m austan Hringvegjar. Punkturinn er 5655 m sunnan Borgarfjarðarbrautar 50 og 460 m norðan Laxholts. Teinn og hæll.
1911	VR31750	Bolti	64°38'28.2"	21°45'56.2"	33.567	Bolti í klöpp efst á klapparskeringu, 2830 m norðan Hvítárvallavegar 53 nyrðri enda og 14 m austan Hringvegjar. Punkturinn er 6325 m sunnan Borgarfjarðarbrautar 50.
1912	VR953205	Bolti	64°38'03.4"	21°46'12.7"	16.749	Bolti í klöpp í vegskurði, 1965 m norðan Hvítárvallavegar 53 nyrðri enda og 7 m austan Hringvegjar. Punkturinn er 7190 m sunnan Borgarfjarðarbrautar 50. Teinn og hæll.
1914	VR953510	Bolti	64°37'28.5"	21°46'53.8"	8.257	Bolti syðst og vestast í klapparholti, 750 m norðan Hvítárvallavegar 53 nyrðri enda og 27 m austan Hringvegjar. Erfitt er að komast í punktinn vegna skurðar. Punkturinn er 8405 m sunnan Borgarfjarðarbrautar 50. Teinn og hæll.
1916	VR953509	Bolti	64°37'02.0"	21°47'39.1"	12.414	Bolti í norðvesturvæng brúar yfir Gufuá, 8380 m norðan Ólafsvíkurvegar. Punkturinn er 270 m sunnan Hvítárvallavegar 53 nyrðri enda.

Kort 42 Bifröst-Stóraborg

Fastmerki í Landshæðarneti

Nr	Nafn	Tegund	Breidd [N]	Lengd [V]	Hæð [m]	Punktlýsing
1917	VR7931610	Skrúfa	64°36'54.0"	21°48'04.3"	19.711	Skrúfa í klapparholti, 7920 m norðan Ólafsvíkurvegur og 16 m vestan Hringvegur. Slóði að sumarbústað er 15 m norðan klapparholtsins. Punkturinn er 730 m sunnan Hvítárvallavegar 53 nyrðri enda. Teinn og hæll.
1918	VR953435	Bolti	64°36'46.9"	21°48'25.5"	21.735	Bolti austast og neðst í klapparholti 7570 m norðan Ólafsvíkurvegur og 18 m vestan Hringvegur. Punkturinn er 1080 m sunnan Hvítárvallavegar 53 nyrðri enda. Teinn og hæll.
1919	VR8531535	Skrúfa	64°36'40.7"	21°48'51.0"	20.783	Skrúfa í klöpp, 7240 m norðan Ólafsvíkurvegur og 27 m vestan Hringvegur. Punkturinn er 1410 m sunnan Hvítárvallavegar 53 nyrðri enda.
1920	VR953434	Bolti	64°36'19.5"	21°49'30.4"	17.525	Bolti í klöpp, 6400 m norðan Ólafsvíkurvegur og 14 m vestan Hringvegur. Punkturinn er 2 m innan girðingar og 2250 m sunnan Hvítárvallavegar 53 nyrðri enda. Teinn og hæll.



1:100 000



Kort 43 Brennistaðir - Ölver

Fastmerki í Landshæðarneti

Nr	Nafn	Tegund	Breidd [N]	Lengd [V]	Hæð [m]	Punktlýsing
1919	VR8531535	Skrúfa	64°36'40.7"	21°48'51.0"	20.783	Skrúfa í klöpp, 7240 m norðan Ólafsvíkurvegjar og 27 m vestan Hringvegjar. Punkturinn er 1410 m sunnan Hvítárvallavegjar 53 nyrðri enda.
1920	VR953434	Bolti	64°36'19.5"	21°49'30.4"	17.525	Bolti í klöpp, 6400 m norðan Ólafsvíkurvegjar og 14 m vestan Hringvegjar. Punkturinn er 2 m innan girðingjar og 2250 m sunnan Hvítárvallavegjar 53 nyrðri enda. Teinn og hæll.
1921	R10	Skrúfa	64°35'54.8"	21°49'42.7"	15.611	Skrúfa í klöpp, 5530 m norðan Ólafsvíkurvegjar og 18 m vestan Hringvegjar. Punkturinn er 2 m austan girðingjar og er 3120 m sunnan Hvítárvallavegjar 53 nyrðri enda. Teinn og hæll.
1922	800317	Skrúfa	64°35'40.2"	21°50'11.7"	17.363	Skrúfa í klöpp, 4960 m norðan Ólafsvíkurvegjar og 14 m vestan Hringvegjar. Punkturinn er 3690 m sunnan Hvítárvallavegjar 53 nyrðri enda. Teinn og hæll.
1923	VR953433	Bolti	64°35'27.8"	21°50'40.0"	19.110	Bolti austast í klapparholti, 4400 m norðan Ólafsvíkurvegjar og 15 m vestan Hringvegjar. Punkturinn er 2 m innan (vestan) girðingjar. Punkturinn er 4250 m sunnan Hvítárvallavegjar 53 nyrðri enda. Teinn og hæll.
1924	VR953432	Bolti	64°35'07.8"	21°51'37.8"	10.344	Bolti í norðvesturhorni á steyptri undirstöðu skiltis fyrir sorphauga Borgarness. Skiltið er 3470 m norðan Ólafsvíkurvegjar og 13 m vestan Hringvegjar. Punkturinn er 5180 m sunnan Hvítárvallavegjar 53 nyrðri enda.
1925	VR953431	Bolti	64°34'52.9"	21°52'24.4"	9.477	Bolti í klöpp, 2640 m norðan Ólafsvíkurvegjar og 13 m vestan Hringvegjar. Punkturinn er skammt norðan afleggjara að Brautarholti og 6650 m sunnan Hvítárvallavegjar 53 nyrðri enda. Teinn og hæll.
1926	800310	Skrúfa	64°34'36.8"	21°52'53.9"	15.322	Skrúfa í klapparholti, 2000 m norðan Ólafsvíkurvegjar og 11 m vestan Hringvegjar. Punkturinn er 7550 m sunnan Hvítárvallavegjar 53 nyrðri enda. Teinn og hæll.
1927	VR953430	Bolti	64°34'10.2"	21°53'28.5"	10.981	Bolti í klöpp, 1100 m norðan Ólafsvíkurvegjar og 5 m austan Hringvegjar. Punkturinn er 8460 m sunnan Hvítárvallavegjar 53 nyrðri enda. Teinn og hæll.

Kort 43 Brennistaðir-Ölver

Fastmerki í Landshæðarneti

Nr	Nafn	Tegund	Breidd [N]	Lengd [V]	Hæð [m]	Punktlýsing
1928	VR953429	Bolti	64°33'44.5"	21°53'49.8"	6.049	Bolti í klöpp í vegskurði, 190 m norðan Ólafsvíkurvegjar og 10 m austan Hringvegjar. Teinn og hæll á eystri skurðbakka.
2606	54022	Bolti	64°33'35.7"	21°54'13.8"	12.806	Bolti er í klöpp ca. 15 m sunnan vegjar. Bolti er 200 m frá afleggjara að Ólafsvík.
2607	LV036000	Bolti	64°33'39.4"	21°55'33.8"	26.738	Bolti er í klöpp austan vegjar ca. 10 m frá vegi. Merki er 1.3 km frá afleggjara að Ólafsvíkurvegi.
2608	LV036001	Bolti	64°33'58.9"	21°56'10.7"	21.680	Bolti er í klöpp ca. 7 m vestan vegjar. Merki er 2.0 km frá afleggjara að Ólafsvíkurvegi.
2609	LV036002	Bolti	64°34'12.7"	21°56'34.2"	26.989	Bolti er í klöpp austan vegjar ca. 2 m frá vegi. Merki er 2.5 km frá afleggjara að Ólafsvíkurvegi.
2610	VR204	Bolti	64°34'38.3"	21°57'22.1"	27.424	Bolti er í klöpp, ca. 15 m vestan vegjar. Bolti er 3.5 km frá afleggjara að Ólafsvíkurvegi.
2611	LV036003	Bolti	64°34'58.0"	21°58'09.7"	26.740	Bolti er í klöpp Norðaustan vegjar um 15 m. Merki er 4.3 km frá afleggjara að Ólafsvíkurvegi.
2612	VR24	Bolti	64°35'09.2"	21°58'59.2"	30.680	Bolti er í klöpp ca. 20 m austan vegjar. Bolti er 5.1 km frá afleggjara að Ólafsvíkurvegi.
2613	LV036004	Bolti	64°35'29.9"	21°59'28.4"	17.017	Bolti er í klöpp, jafn há og landið. Vestan vegjar ca. 70 m. Merki er 5.9 km frá afleggjara að Ólafsvíkurvegi og er Borganesmegin við brú yfir Langá.
2614	LV036005	Bolti í steini	64°35'38.0"	22°00'07.7"	23.205	Bolti er í steini austan vegjar um 7 m. Merki er 6.5 km frá afleggjara að Ólafsvíkurvegi.
2615	LV036006	Bolti	64°35'57.8"	22°01'01.4"	29.889	Bolti er í klöpp, ca. 20 m austan vegjar. Bolti er 7.4 m frá afleggjara að Ólafsvíkurvegi.
2616	VR351	Bolti	64°36'16.7"	22°02'14.2"	34.280	Bolti er í klöpp, ca. 15 m vestan vegjar. Bolti er 8.5 km frá afleggjara að Ólafsvíkurvegi.
1929	VR953428	Bolti	64°33'16.5"	21°54'19.5"	12.835	Bolti á klapparsyllu á blindhæð, 1200 m norðan gatnamóta til Reykjavíkur í Borgarnesi, 50 m norðan Hrafnakletts sem er gata í Borgarnesi og 8m vestan Hringvegjar. Teinn og hæll.

Kort 43 Brennistaðir-Ölver

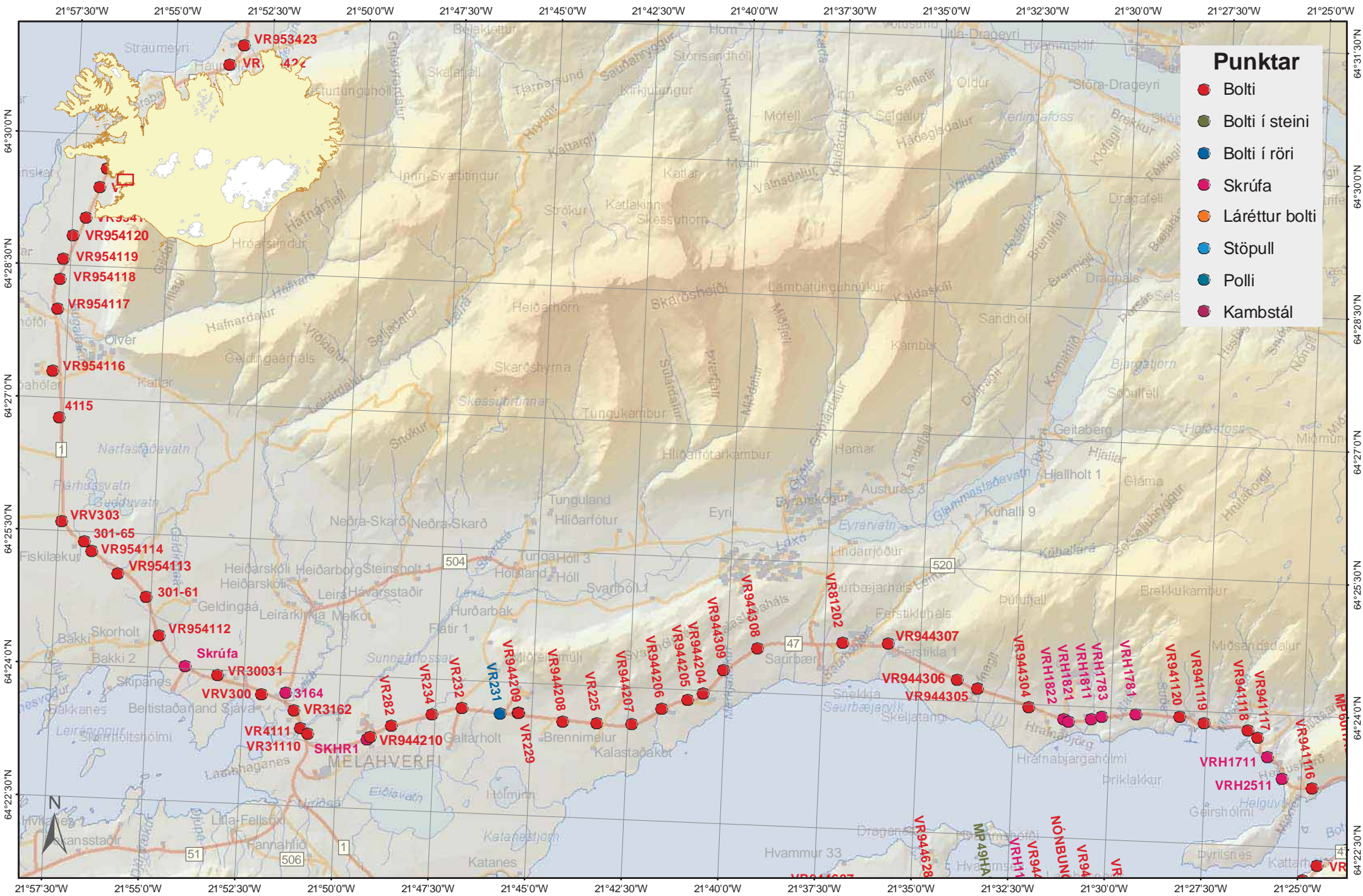
Fastmerki í Landshæðarneti

Nr	Nafn	Tegund	Breidd [N]	Lengd [V]	Hæð [m]	Punktlýsing
1930	IW3	Skrúfa	64°33'01.1"	21°54'37.0"	6.952	Skrúfa í klapparsnös, 630 m norðan gatnamóta til Reykjavíkur í Borgarnesi, 1240 m sunnan Ólafsvíkurvegar og 20 m vestan Hringvegar. Punkturinn er 11 m norðan afleggjara að leikskóla í Borgarnesi.
1931	IW1	Skrúfa	64°32'47.3"	21°54'36.1"	13.894	Skrúfa í stakri klöpp, 180 m norðan gatnamóta til Reykjavíkur í Borgarnesi og 7 m vestan Hringvegar. Punkturinn er beint á móti suðurenda húss Vírnets og 2 m vestan gangstéttar.
1932	VR953427	Bolti	64°32'32.1"	21°54'31.4"	3.573	Bolti í steyptri stétt dæluhúss, 2110 m norðan Hvítárvallavegar 53 syðri enda og 25 m norðvestan Hringvegar.
1933	VR953426	Bolti	64°32'08.8"	21°53'47.2"	6.575	Bolti í norðausturvæng brúar yfir Borgarfjörð, 1170 m norðan Hvítárvallavegar 53 syðri enda.
1934	skrúfa1	Skrúfa	64°31'56.3"	21°53'20.9"	6.464	
1935	VR953425	Bolti	64°31'56.7"	21°53'19.0"	6.474	Bolti í suðausturvæng brúar yfir Borgarfjörð, 640 m norðan Hvítárvallavegar 53 syðri enda.
1936	VR5	Skrúfa	64°31'42.5"	21°53'04.8"	3.044	Skrúfa í steiptum hnalli 1x1 m, 185 m norðan Hvítárvallavegar 53 syðri enda og 17 m vestan Hringvegar. Vestan punktsins er bryggja.
1937	8000	Bolti	64°31'37.7"	21°53'05.9"	4.613	Bolti í norðaustur horni sökkuls á Seleyri, 50m vestan Hringvegar og 8280m norðan Hafnarár. Punkturinn er 25m sunnan Hvítárvallavegar 53 syðri enda.
1938	VR953424	Bolti	64°31'34.3"	21°53'01.3"	2.905	Bolti í norðvesturhorni á steiptu brunnhúsi á hitaveituleiðslu, 8200 m norðan Hafnarár og 12 m austan Hringvegar.
1939	VR953423	Bolti	64°31'05.0"	21°53'15.6"	26.222	Bolti í norðaustur horni á steiptu ræsi, 7300 m norðan Hafnarár.
1940	VR953422	Bolti	64°30'51.6"	21°53'36.4"	45.830	Bolti í klöpp, 6750 m norðan Hafnarár og 11 m austan Hringvegar. 7 m austan punktsins er hitaveituleiðsla. Teinn og hæll.
1942	VR953421	Bolti	64°30'03.7"	21°55'54.6"	48.514	Bolti í klöpp í vegskurði, 4300 m norðan Hafnarár og 5 m austan Hringvegar. Teinn og hæll.
1943	LM3300	Bolti	64°29'46.8"	21°56'25.5"	47.311	Skjöldur í klöpp frá Landmælingum Íslands, 3620 m norðan Hafnarár og 10 m vestan vegar.

Kort 43 Brennistaðir-Ölver

Fastmerki í Landshæðarneti

Nr	Nafn	Tegund	Breidd [N]	Lengd [V]	Hæð [m]	Punktlýsing
1944	VR954123	Bolti	64°29'37.2"	21°56'40.1"	44.593	Bolti í klöpp, 3260 m norðan Hafnarár. Punkturinn er á austurbakka grjótnáms. Teinn og hæll.
1945	VR954122	Bolti	64°29'24.5"	21°56'50.7"	38.942	Bolti í klöpp í vegskurði, 2830m norðan Hafnarár og 11m austan Hringvegjar. Teinn og hæll.
1946	VR954121	Bolti	64°29'03.0"	21°57'10.3"	36.329	Bolti í klöpp í norðurenda skurðar, 2090 m norðan Hafnarár og 12 m austan Hringvegjar. Teinn og hæll.
1947	VR954120	Bolti	64°28'50.6"	21°57'28.9"	33.996	Bolti í klappaholti (berggangi er liggur í austur-vestur), 1630 m norðan Hafnarár og 56 m vestan Hringvegjar. Teinn og hæll.
1948	VR954119	Bolti	64°28'34.3"	21°57'42.6"	31.864	Bolti í klöpp í jaðri gamallar malarnámu, 1130 m norðan Hafnarár gegnt veðurstöð Vegagerðarinnar og 49 m vestan Hringvegjar. Teinn og hæll.
1949	VR954118	Bolti	64°28'20.9"	21°57'45.3"	31.037	Bolti vestast í klapparholti, 615 m norðan Hafnarár, 48 m austan Hringvegjar og 10 m austan hitaveituleiðslu. Teinn og hæll.
1950	VR954117	Bolti	64°28'00.7"	21°57'47.0"	28.488	Bolti í steypu niðurgrofnu brunnhúsi, 30 m norðan Hafnarár, 28 m austan Hringvegjar og 30 m norðan gömlu brúarinnar (nyrðri enda) yfir Hafnará.
1952	VR954116	Bolti	64°27'18.1"	21°57'50.7"	47.183	Bolti austast í klapparholti, 2880 m norðan Melasveitarvegjar 505 nyrðri enda. Eknir eru 60 m eftir afleggjara í vestur gegnt afleggjara að flugvelli, þar er beygt til hægri (45°) miðað við slóða er liggur niður að sumarbústað og eknir 100 m að klapparholtinu. Afleggjarinn er 1380 m sunnan Hafnarár. Teinn og hæll.
1953	4115	Bolti	64°26'46.8"	21°57'36.5"	52.265	Bolti í steypu mannvirki (tengihúsi v/hitaveitu), 2020 m norðan Melasveitarvegjar 505 nyrðri enda og 15 m vestan Hringvegjar. Punkturinn er ofan á syðri vegg, ofan hurðar á þessu mannvirki.



1:100 000



Fastmerki í Landshæðarneti

Nr	Nafn	Tegund	Breidd [N]	Lengd [V]	Hæð [m]	Punktlýsing
1947	VR954120	Bolti	64°28'50.6"	21°57'28.9"	33.996	Bolti í klappaholti (berggangi er liggur í austur-vestur), 1630 m norðan Hafnarár og 56 m vestan Hringvegur. Teinn og hæll.
1948	VR954119	Bolti	64°28'34.3"	21°57'42.6"	31.864	Bolti í klöpp í jaðri gamallar malarnámu, 1130 m norðan Hafnarár gegnt veðurstöð Vegagerðarinnar og 49 m vestan Hringvegur. Teinn og hæll.
1949	VR954118	Bolti	64°28'20.9"	21°57'45.3"	31.037	Bolti vestast í klapparholti, 615 m norðan Hafnarár, 48 m austan Hringvegur og 10 m austan hitaveituleiðslu. Teinn og hæll.
1950	VR954117	Bolti	64°28'00.7"	21°57'47.0"	28.488	Bolti í steyptu niðurgröfnu brunnhúsi, 30 m norðan Hafnarár, 28 m austan Hringvegur og 30 m norðan gömlu brúarinnar (nyrðri enda) yfir Hafnará.
1952	VR954116	Bolti	64°27'18.1"	21°57'50.7"	47.183	Bolti austast í klapparholti, 2880 m norðan Melasveitarvegur 505 nyrðri enda. Eknir eru 60 m eftir afleggjara í vestur gegnt afleggjara að flugvelli, þar er beygt til hægri (45°) miðað við slóða er liggur niður að sumarbústað og eknir 100 m að klapparholtinu. Afleggjarinn er 1380 m sunnan Hafnarár. Teinn og hæll.
1953	4115	Bolti	64°26'46.8"	21°57'36.5"	52.265	Bolti í steyptu mannvirki (tengihúsi v/hitaveitu), 2020 m norðan Melasveitarvegur 505 nyrðri enda og 15 m vestan Hringvegur. Punkturinn er ofan á syðri vegg, ofan hurðar á þessu mannvirki.
1956	VRV303	Bolti	64°25'36.3"	21°57'24.7"	54.455	Bolti í 4" steinröri sem grafið er í jörð. Eknir eru 200 m eftir Hringvegi norður fyrir afleggjara að Fiskilæk, þar beygt útaf í vestur, inn á gamla veginn, eftir honum 180 m og þar er ekið yfir hitaveituleiðsluna, þá beygt til hægri og eknir 40 m í norður. 4 m vestan punktsins er girðing. Punkturinn er 180 m sunnan Melasveitarvegur 505 nyrðri enda. Umhverfis punktin eru hælur.
1957	30165	Bolti	64°25'23.3"	21°56'48.4"	58.087	
1958	VR954114	Bolti	64°25'17.4"	21°56'36.0"	55.985	Bolti í klöpp, 1950 m norðan Melasveitarvegur 505 syðri enda, mælt eftir gamla veginum. Punkturinn er 11 m vestan gamla vegarins, og 470 m sunnan afleggjara að Fiskilæk. Rétt norðan punktsins er tenging inn á núverandi veg. Teinn og hæll.

Fastmerki í Landshæðarneti

Nr	Nafn	Tegund	Breidd [N]	Lengd [V]	Hæð [m]	Punkt lýsing
1959	VR954113	Bolti	64°25'02.7"	21°55'53.8"	68.689	Bolti í steiptum hitaveitukassa sem er 4260 m norðan Akranesvegamóta og 11 m vestan Hringvegjar. Við hitaveitukassann sem er á vestanverðum skurðbakka er 45° beygja á hitaveituleiðslunni. Teinn og hæll.
1960	301-61	Bolti	64°24'47.5"	21°55'08.1"	50.401	
1961	VR954112	Bolti	64°24'21.7"	21°54'45.5"	20.480	Bolti í steiptum hitaveitukassa sem er 4260 m norðan Akranesvegamóta og 11 m vestan Hringvegjar. Við hitaveitukassann sem er á vestanverðum skurðbakka er 45° beygja á hitaveituleiðslunni.
1962	Skrúfa	Skrúfa	64°24'02.1"	21°54'02.4"	10.477	Skrúfa í hitaveitustokksbrunni, 3410 m norðan Akranesvegamóta, 16 m vestan Hringvegjar og 3 m. norðan afleggjara að Skipanesi.
1963	VR30031	Bolti	64°23'57.1"	21°53'11.1"	14.224	Bolti í klöpp, 2650 m norðan Akranesvegamóta. Punkturinn er 60 m austan Hringvegjar. Skammt vestan punktans eru tveir stórir steinar. Merktur með teini.
1964	VRV300	Bolti	64°23'45.0"	21°52'02.3"	14.765	Bolti í klöpp, 1690 m norðan Akranesvegamóta, þar er slóði er liggur í vestur, hann er ekinn 150 m og er þá komið að grónu klapparholti þar sem punkturinn er 16 m sunnan slóðans. 25 m norðaustan punktans er háspennulína. Slóðinn er 270 m norðan Beitistaða. Merktur með teini og hæl.
1965	3164	Skrúfa	64°23'47.0"	21°51'24.6"	11.991	Skrúfa í klöpp, 1200 m norðan Akranesvegamóta. Beygt þar í austur, eknir 150 m eftir vegi nr. 504 Leirársveit. Punkturinn er 9 m norðan Leirársveitarvegjar.
1966	VR3162	Bolti	64°23'35.5"	21°51'11.0"	13.694	Bolti í klöpp, 870 m norðan Akranesvegamóta og 10 m vestan Hringvegjar, í beygju áður en komið er að Leirá í Leirársveit. Merktur með teini.
1967	VR4111	Bolti	64°23'23.6"	21°50'59.8"	8.151	Bolti í SV-horni vængs á brú yfir Laxá í Leirársveit. Stafir á skinnu eru ógreinilegir. Punkturinn er 0.5 km norðan Akranesvegamóta.

Fastmerki í Landshæðarneti

Nr	Nafn	Tegund	Breidd [N]	Lengd [V]	Hæð [m]	Punktlýsing
1968	VR31110	Bolti	64°23'19.8"	21°50'46.7"	12.969	Bolti í klapparholti 300 m norðan Akranesvegamóta og 80 m austan Vesturlandsvegur.
1970	SKHR1	Skrúfa	64°23'17.5"	21°49'15.2"	39.397	Skrúfa í steini 49 m vestan afleggjara að Lambhaga rétt innan girðingar og 30 m sunnan Vesturlandsvegur.
1971	VR944210	Bolti	64°23'19.3"	21°49'09.7"	37.959	Bolti í klöpp 42 m austan afleggjara að Lambhaga og 15 m sunnan Vesturlandsvegur.
1972	VR282	Bolti	64°23'27.9"	21°48'37.5"	30.232	
1973	VR234	Bolti	64°23'36.9"	21°47'35.1"	28.318	
1974	VR232	Bolti	64°23'41.7"	21°46'49.9"	38.304	
1975	VR231	Bolti í röri	64°23'39.1"	21°45'50.0"	49.283	Bolti í 1" röri 80 m vestan afl. að Eystra Miðfelli og 32 m sunnan Vesturlandsvegur.
1976	VR229	Bolti	64°23'40.1"	21°45'21.5"	44.068	
1977	VR944209	Bolti	64°23'40.1"	21°45'20.3"	42.215	Bolti í klöpp 3310 m vestan afleggjara að Kalastöðum, 330 m austan afl. að Eystra-Miðfelli og 30 m norðan Vesturlandsvegur.
1978	VR944208	Bolti	64°23'35.4"	21°44'12.4"	44.144	Bolti í klöpp 2350 m vestan afleggjara að Kalastöðum og 48 m sunnan Vesturlandsvegur.
1979	VR225	Bolti	64°23'35.5"	21°43'19.3"	49.237	
1980	VR944207	Bolti	64°23'36.0"	21°42'24.0"	47.793	Bolti í klapparskeringu 820 m vestan afleggjara að Kalastöðum og 8 m norðan Vesturlandsvegur.
1981	VR944206	Bolti	64°23'47.3"	21°41'38.4"	45.852	Bolti í klöpp 100 m vestan afleggjara að Kalastöðum og 8 m norðan Vesturlandsvegur.
1982	VR944205	Bolti	64°23'54.1"	21°40'58.7"	58.570	Bolti í klöpp 3180 m vestan afleggjara að Vatnaskógi, 500 m austan afleggjara að Kalastöðum og 8 m norðan Vesturlandsvegur.
1983	VR944204	Bolti	64°23'58.9"	21°40'34.9"	61.426	Bolti í klöpp 2800 m vestan afleggjara að Vatnaskógi og 20 m norðan Vesturlandsvegur.
1984	VR944309	Bolti	64°24'15.2"	21°40'05.8"	58.018	Bolti í Merkjalæk í gamla vegstæðinu, 2120 m vestan afleggjara að Vatnaskógi og 32 m norðan Vesturlandsvegur.
1985	VR944308	Bolti	64°24'30.9"	21°39'13.4"	57.686	Bolti í klapparnibbu 1220 m vestan afleggjara að Vatnaskógi og 8 m sunnan Vesturlandsvegur. 10 m austan punktsins er afleggjari inn á tún.

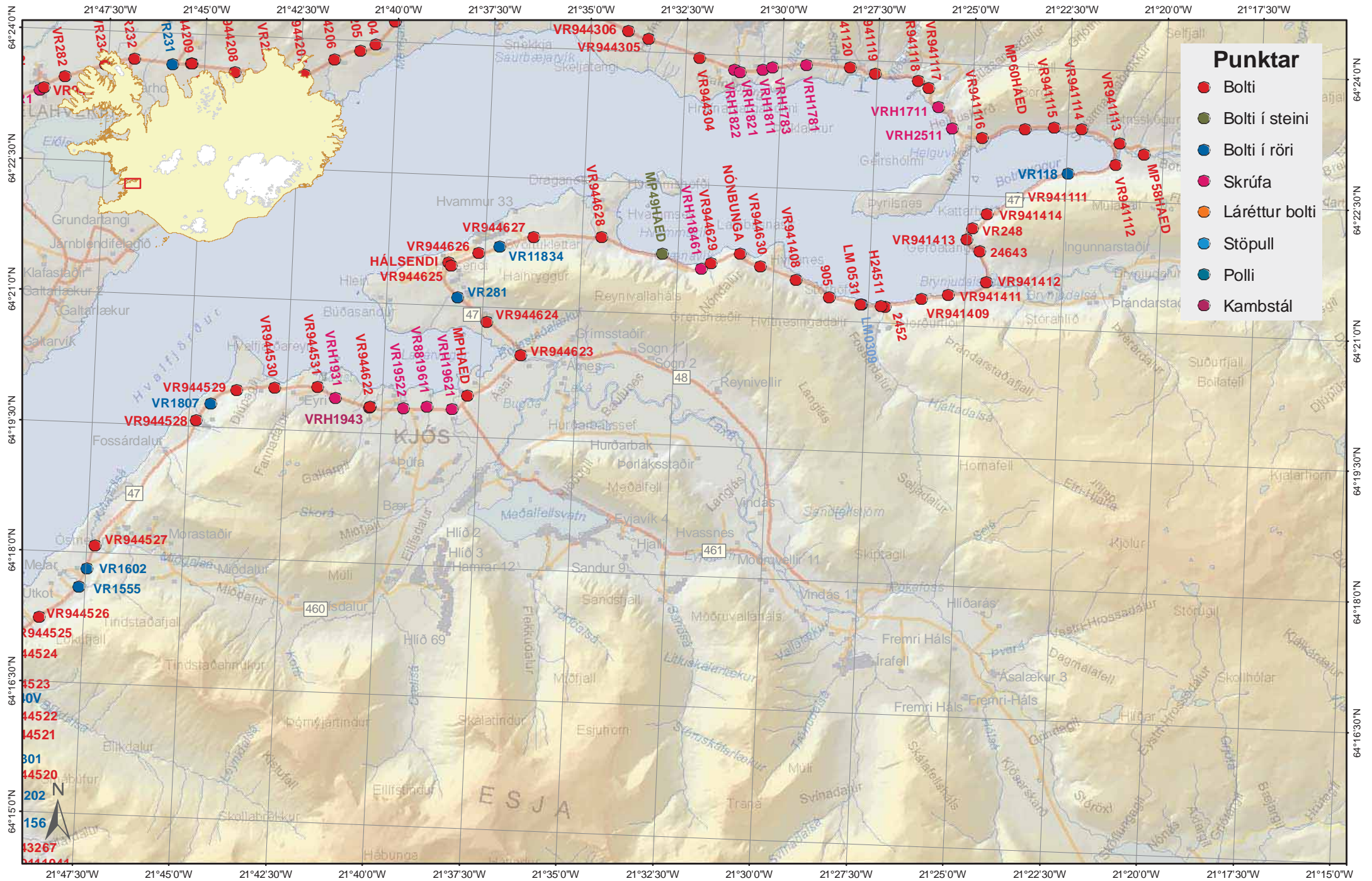
Kort 44 Höfn-byrilsnes

Fastmerki í Landshæðarneti

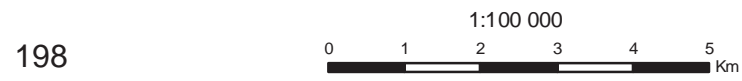
Nr	Nafn	Tegund	Breidd [N]	Lengd [V]	Hæð [m]	Punktlýsing
1987	VR81202	Bolti	64°24'37.3"	21°37'01.8"	64.061	Bolti í klöpp 550 m vestan vegar nr. 50 Reykholt og 60 m norðan Vesturlandsvegur.
1988	VR944307	Bolti	64°24'37.6"	21°35'50.6"	70.864	Bolti austast í syðstu stéttinni (undirstöðunni) undir bensíndælum við Ferstiklu.
1990	VR944306	Bolti	64°24'15.1"	21°34'01.6"	84.894	Bolti í klöpp 2020 m vestan afleggjara að Hrafnabjörgum, 1440 m vestan fjárréttar, 1680 m austan bensíndæla á Ferstiklu og 6 m norðan Vesturlandsvegur. 33 m austan punktsins er lækur.
1991	VR944305	Bolti	64°24'10.0"	21°33'29.0"	75.674	Bolti í klöpp 1520 m vestan afleggjara að Hrafnabjörgum, 14 m norðan Vesturlandsvegur og 980 m vestan við fjárrétt.
1992	VR944304	Bolti	64°23'58.7"	21°32'08.6"	60.555	Bolti í klöpp 340 m vestan afleggjara að Hrafnabjörgum, 19 m sunnan Vesturlandsvegur og 200 m austan fjárréttar. Punkturinn er ofarlega í brekkunni.
1993	VRH1822	Skrúfa	64°23'51.1"	21°31'13.2"	23.202	Skrúfa í lítilli klöpp 580 m vestan eystri afleggjara að Bjarteyjarsandi og 13 m sunnan Vesturlandsvegur. 4 m vestan punktsins er tvístæða.
1994	VRH1821	Skrúfa	64°23'49.9"	21°31'05.1"	14.941	Skrúfa neðst í klapparhoti 29 m sunnan Vesturlandsvegur neðst í brekku austan Bjarteyjarsands og 480 m vestan eystri afleggjara að Bjarteyjarsandi.
1995	VRH1811	Skrúfa	64°23'51.9"	21°30'29.6"	13.617	Skrúfa í norðvesturhorni brúar yfir læk, 20 m austan afleggjara að Bjarteyjarsandi (eystri afleggjari).
1996	VRH1783	Skrúfa	64°23'53.6"	21°30'13.9"	19.564	Skrúfa í klapparnibbu í vegskurði 7 m norðan Vesturlandsvegur og 60 m vestan afleggjara að Brekku.
1997	VRH1781	Skrúfa	64°23'56.4"	21°29'21.5"	56.028	Skrúfa vestast í stakri klöpp sem er vestast á litlum klapparhól efst í brekku austan Bjarteyjarsands 33 m sunnan Vesturlandsvegur og 1550 m vestan bensíndæla við Veitingastaðinn Þyril.
1998	VR941120	Bolti	64°23'56.0"	21°28'13.2"	35.393	Bolti í klöpp í vegrás ofarlega í brekkunni vestan Olíustöðvar ESSO, 580 m vestan bensíndælu við Veitingastaðinn Þyril.

Fastmerki í Landshæðarneti

Nr	Nafn	Tegund	Breidd [N]	Lengd [V]	Hæð [m]	Punktlýsing
1999	VR941119	Bolti	64°23'52.3"	21°27'33.9"	4.113	Bolti í miðri stétt (undirstöðu) fyrir bensindælu við Veitingastaðinn Þyril.
2000	VR941118	Bolti	64°23'48.3"	21°26'26.3"	5.038	Bolti á klapparsyllu á vesturhlið klapparhóls 12 m sunnan Vesturlandsvegur, 900 m vestan Bláskeggsár, 32 m vestan afleggjara að Hvalstöð og 980 m austan frá olíudælum Veitingastaðarins Þyrils.
2001	VR941117	Bolti	64°23'44.0"	21°26'09.8"	30.113	Bolti í klapparskeringu 600 m vestan Bláskeggsár. Punkturinn er austarlega á skeringunni.
2002	VRH1711	Skrúfa	64°23'30.9"	21°25'53.4"	8.294	Skrúfa á klettasyllu í svipaðri hæð og vegurinn 33 m vestan Bláskeggsár og 10 m norðan Vesturlandsvegur.
2003	VRH2511	Skrúfa	64°23'16.3"	21°25'30.2"	24.916	Skrúfa í klöpp 24 m vestan Vesturlandsvegur og um 13 m austan róta Helguhóls. Punkturinn er 450 m vestan afleggjara að Þyrli og 550 m austan Bláskeggsár.
2004	VR941116	Bolti	64°23'11.0"	21°24'42.5"	35.176	Bolti í klöpp 5 m sunnan vegar og 400 m austan afleggjara að Þyrilsnesi.



- ### Punktar
- Bolti
 - Bolti í steini
 - Bolti í röri
 - Skrúfa
 - Láréttur bolti
 - Stöpull
 - Polli
 - Kambstál



Kort 45 Skeljatangi - Melar

Fastmerki í Landshæðarneti

Nr	Nafn	Tegund	Breidd [N]	Lengd [V]	Hæð [m]	Punktlýsing
1990	VR944306	Bolti	64°24'15.1"	21°34'01.6"	84.894	Bolti í klöpp 2020 m vestan afleggjara að Hrafnabjörgum, 1440 m vestan fjárréttar, 1680 m austan bensíndæla á Ferstiklu og 6 m norðan Vesturlandsvegur. 33 m austan punktsins er lækur.
1991	VR944305	Bolti	64°24'10.0"	21°33'29.0"	75.674	Bolti í klöpp 1520 m vestan afleggjara að Hrafnabjörgum, 14 m norðan Vesturlandsvegur og 980 m vestan við fjárrétt.
1992	VR944304	Bolti	64°23'58.7"	21°32'08.6"	60.555	Bolti í klöpp 340 m vestan afleggjara að Hrafnabjörgum, 19 m sunnan Vesturlandsvegur og 200 m austan fjárréttar. Punkturinn er ofarlega í brekkunni.
1993	VRH1822	Skrúfa	64°23'51.1"	21°31'13.2"	23.202	Skrúfa í lítilli klöpp 580 m vestan eystri afleggjara að Bjarneyjarsandi og 13 m sunnan Vesturlandsvegur. 4 m vestan punktsins er tvístæða.
1994	VRH1821	Skrúfa	64°23'49.9"	21°31'05.1"	14.941	Skrúfa neðst í klapparholti 29 m sunnan Vesturlandsvegur neðst í brekku austan Bjarneyjarsands og 480 m vestan eystri afleggjara að Bjarneyjarsandi.
1995	VRH1811	Skrúfa	64°23'51.9"	21°30'29.6"	13.617	Skrúfa í norðvesturhorni brúar yfir læk, 20 m austan afleggjara að Bjarneyjarsandi (eystri afleggjari).
1996	VRH1783	Skrúfa	64°23'53.6"	21°30'13.9"	19.564	Skrúfa í klapparnibbu í vegskurði 7 m norðan Vesturlandsvegur og 60 m vestan afleggjara að Brekku.
1997	VRH1781	Skrúfa	64°23'56.4"	21°29'21.5"	56.028	Skrúfa vestast í stakri klöpp sem er vestast á litlum klapparhól efst í brekku austan Bjarneyjarsands 33 m sunnan Vesturlandsvegur og 1550 m vestan bensíndæla við Veitingastaðinn Þyril.
1998	VR941120	Bolti	64°23'56.0"	21°28'13.2"	35.393	Bolti í klöpp í vegrás ofarlega í brekkunni vestan Ólíustöðvarinnar ESSO, 580 m vestan bensíndæla við Veitingastaðinn Þyril.
1999	VR941119	Bolti	64°23'52.3"	21°27'33.9"	4.113	Bolti í miðri stétt (undirstöðu) fyrir bensíndælu við Veitingastaðinn Þyril.
2000	VR941118	Bolti	64°23'48.3"	21°26'26.3"	5.038	Bolti á klapparsyllu á vesturhlið klapparhóls 12 m sunnan Vesturlandsvegur, 900 m vestan Bláskeggsár, 32 m vestan afleggjara að Hvalstöð og 980 m austan frá olíudælum Veitingastaðarins Þyrils.
2001	VR941117	Bolti	64°23'44.0"	21°26'09.8"	30.113	Bolti í klapparskeringu 600 m vestan Bláskeggsár. Punkturinn er austarlega á skeringunni.

Kort 45 Seljatangi-Melar

Fastmerki í Landshæðarneti

Nr	Nafn	Tegund	Breidd [N]	Lengd [V]	Hæð [m]	Punktlýsing
2002	VRH1711	Skrúfa	64°23'30.9"	21°25'53.4"	8.294	Skrúfa á klettasyllu í svipaðri hæð og vegurinn 33 m vestan Bláskeggsár og 10 m norðan Vesturlandsvegur.
2003	VRH2511	Skrúfa	64°23'16.3"	21°25'30.2"	24.916	Skrúfa í klöpp 24 m vestan Vesturlandsvegur og 12-13 m austan róta Helguhóls. Punkturinn er 450 m vestan afleggjara að Þyrli og 550 m austan Bláskeggsár.
2004	VR941116	Bolti	64°23'11.0"	21°24'42.5"	35.176	Bolti í klöpp 5 m sunnan vegar og 400 m austan afleggjara að Þyrilsnesi.
2005	MP60HAED	Bolti	64°23'18.1"	21°23'36.3"	18.794	Bolti í klöpp 12 m sunnan vegar á Fjánhústanga og 2.1 km vestan brúar
2006	VR941115	Bolti	64°23'19.8"	21°22'51.5"	21.828	Bolti í klöpp 8 m norðan vegar og 1400 m vestan brúar.
2007	VR941114	Bolti	64°23'19.1"	21°22'08.0"	25.758	Bolti í klöpp 5 m norðan vegar og 800 m vestan brúar.
2008	VR941113	Bolti	64°23'10.2"	21°21'08.2"	11.795	Bolti í klöpp 10 m sunnan vegar og 80 m austan brúar.
2009	MP58HAED	Bolti	64°23'03.3"	21°20'29.1"	10.096	Bolti í klöpp norðan brúar yfir Botnsá og 7 m vestan vegar.
2010	VR941112	Bolti	64°22'55.7"	21°21'12.6"	14.097	Bolti í klöpp 20 m norðan vegar við Hlaðhamra og 700 m vestan brúar yfir Botnsá.
2011	VR118	Bolti í röri	64°22'48.2"	21°22'26.5"	4.601	Bolti í 3/4" röri 10 m norðan vegar niður við sjó og 1800 m vestan brúar yfir Botnsá.
2013	VR941111	Bolti	64°22'30.2"	21°23'44.2"	18.488	Bolti í klöpp 5 m vestan vegar undir klettum.
2014	VR941414	Bolti	64°22'18.3"	21°24'30.1"	12.884	Bolti í klöpp 50 m norðan vegar við Kattarhöfða.
2015	VR248	Bolti	64°22'08.1"	21°24'52.2"	29.697	Bolti í klöpp 35 m norðan vegar rétt austan masturs.
2016	VR941413	Bolti	64°22'00.2"	21°25'01.1"	11.406	Bolti í klöpp 10 m austan vegar í beygju 150 m vestan masturs.
2017	24643	Bolti	64°21'52.3"	21°24'39.6"	3.251	Bolti í köpp 30 m austan vegar og 700 m norðan brúar yfir Brynjudalsá.
2018	VR941412	Bolti	64°21'31.5"	21°24'28.1"	4.782	Bolti í norðausturhorni brúar yfir Brynjudalsá.
2019	VR941411	Bolti	64°21'21.7"	21°25'26.6"	22.802	Bolti í klöpp 8 m sunnan vegar, 30 m neðan hamrabeltis og 900 m vestan brúar yfir Brynjudalsá.
2020	VR941409	Bolti	64°21'18.0"	21°26'08.0"	25.635	Bolti í klöpp 5 m sunnan vegar og 900 m austan brúar yfir Fossá.

Kort 45 Seljatangi-Melar

Fastmerki í Landshæðarneti

Nr	Nafn	Tegund	Breidd [N]	Lengd [V]	Hæð [m]	Punkt lýsing
2021	2452	Bolti	64°21'11.7"	21°27'04.4"	14.698	Bolti í klöpp 30 m sunnan vegar og 100 m austan brúar yfir Fossá.
2022	H24511	Bolti	64°21'12.5"	21°27'09.7"	6.615	Bolti í suðausturhorni gömlu brúarinnar yfir Fossá.
2023	LM0309	Stöpull	64°21'12.8"	21°27'40.5"	25.087	Við Fossá í Kjós, sunnan megin Hvalfjarðar, 8.5 km frá Botnsá. Stöpull 8 m austan við 1 m háa og 25 m langa klettbrún sem liggur norður-suður hornrétt á og út frá sjávarhömrum í átt að Hringvegi. Stöpullinn er 10 m frá hömrunum og 70 m frá veginum. Staðurinn er 100 m austan afleggjara að bænum Fossá og 400 m vestan árinna.
2024	LM 0531	Bolti	64°21'12.9"	21°27'42.4"	25.829	Bolti við stöpulinn LM0309.
2025	905	Bolti	64°21'16.6"	21°28'31.9"	21.827	Bolti í klöpp 30 m sunnan vegar og 550 m vestan afleggjara að Fossá.
2027	VR941408	Bolti	64°21'28.0"	21°29'23.7"	23.579	Bolti í klöpp 10 m sunnan vegar og 600 m austan afleggjara að Hvítanesi.
2028	VR944630	Bolti	64°21'36.7"	21°30'20.7"	45.151	Bolti í klöpp 10 m sunnan vegar og 200 m vestan afleggjara að Hvítanesi.
2029	NÓNBUNGA	Bolti	64°21'44.9"	21°30'53.0"	61.038	3/4"galvaniserað rör í klöpp 46 m norðan Vesturlandsvegur, 30 m norðan áningastaðar á Nónbungu. Punkturinn er 1150 m austan afleggjara að Steðja.
2030	VR944629	Bolti	64°21'37.4"	21°31'37.8"	62.190	Bolti í klöpp í vegrás 7 m sunnan Vesturlandsvegur og 500 m austan afleggjara að Steðja.
2031	VRH118461	Skrúfa	64°21'33.2"	21°31'52.9"	49.279	Skrúfa í ræsi á annari múffu frá suðurenda, 5 m sunnan Vesturlandsvegur og 250 m austan afleggjara að Steðja.
2033	MP49HAED	Bolti í steini	64°21'42.3"	21°32'54.5"	3.603	Bolti í steini niður í fjöru 33 m norðan Vesturlandsvegur, 1400 m austan afleggjara að Hvammsvík og 700 m vestan afleggjara að Steðja.
2035	VR944628	Bolti	64°21'52.2"	21°34'30.3"	27.184	Bolti í klöpp 11 m norðan Vesturlandsvegur og 18 m austan afleggjara að Hvammsvík.
2037	VR944627	Bolti	64°21'50.6"	21°36'15.8"	51.871	Bolti í klöpp 19 m sunnan Vesturlandsvegur, 1450 m vestan afleggjara að Hvammsvík og 3550 m austan afleggjara að Hálsi I og II.

Kort 45 Seljatangi-Melar

Fastmerki í Landshæðarneti

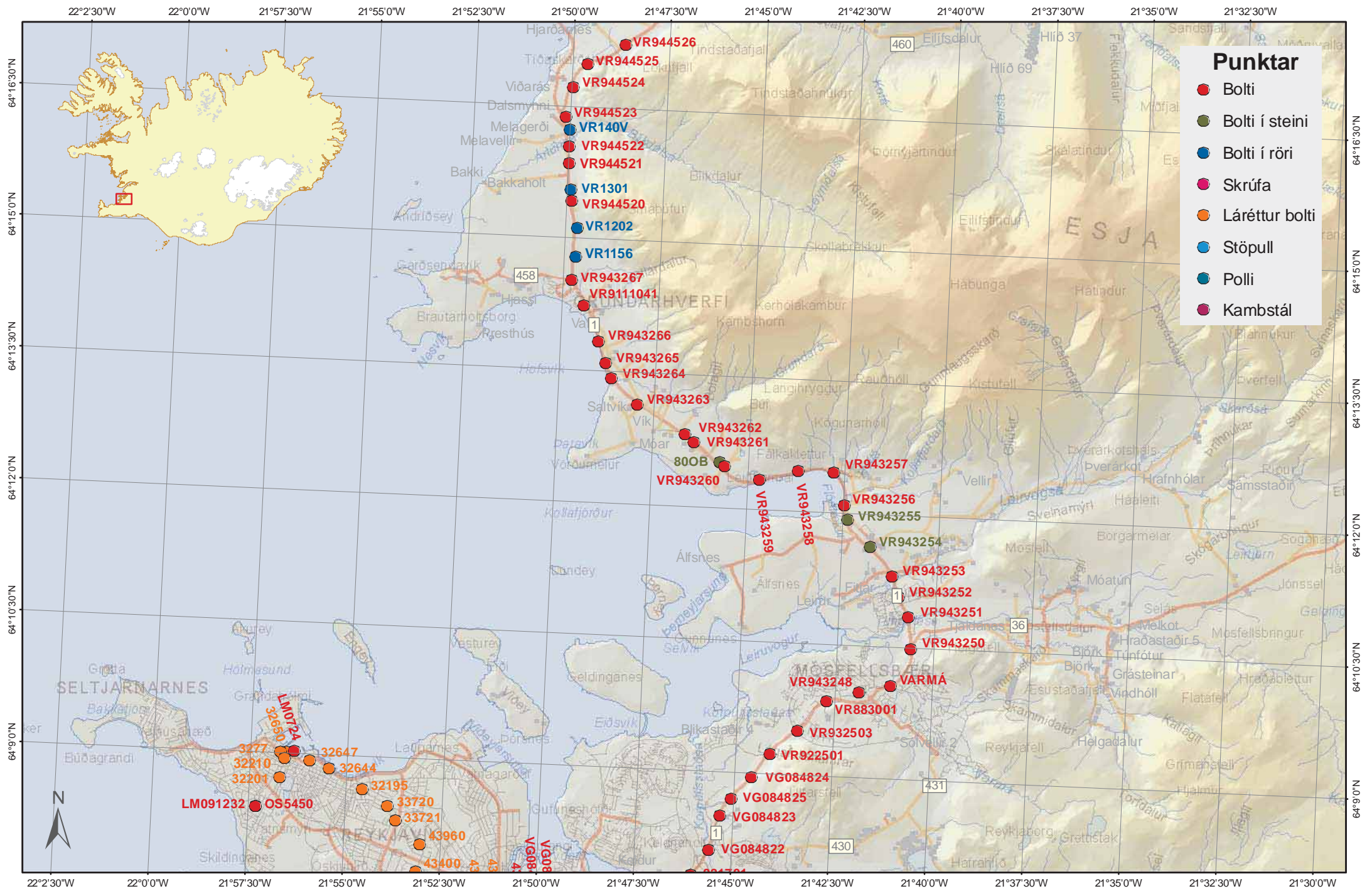
Nr	Nafn	Tegund	Breidd [N]	Lengd [V]	Hæð [m]	Punktlýsing
2038	VR11834	Bolti í röri	64°21'42.7"	21°37'07.9"	46.283	Bolti í 1" röri 8 m sunnan Vesturlandsvegur, 2150 m vestan afleggjara að Hvammsvík og 1 m norðan skurðbakka.
2039	VR944626	Bolti	64°21'38.1"	21°37'40.1"	74.373	Bolti í austustu klöpp 20 m norðan Vesturlandsvegur ofarlega í brekku, 2720 m vestan afleggjara að Hvammsvík og 2280 m frá afleggjara að Hálsi I og II.
2040	HÁLSENDI	Bolti	64°21'30.5"	21°38'26.2"	78.459	HÁLSENDI 3/4" rör í klöpp 63 m norðan Vesturlandsvegur í beygju 1600 m norðan afleggjara að Hálsi I og II. Punkturinn er 15 m norðan vegar að sumarbústöðum og 3400 m vestan afleggjara að Hvammsvík. Punkturinn er beint á móti punkti 4625 en hinum megin við veg.
2041	VR944625	Bolti	64°21'28.2"	21°38'22.3"	83.802	Bolti í klöpp í beygju 23 m austan Vesturlandsvegur, 1600 m norðvestan afleggjara að Hálsi I og II og 3400 m vestan afleggjara að Hvammsvík.
2042	VR281	Bolti í röri	64°21'06.9"	21°38'09.6"	54.824	Bolti í 1" röri 10 m sunnan Vesturlandsvegur og 720 m vestan afleggjara að Hálsi I og II.
2043	VR944624	Bolti	64°20'50.6"	21°37'22.8"	33.890	Bolti í klöpp innan girðingar á blindhæð, 12 m sunnan Vesturlandsvegur og 90 m austan afleggjara að Hálsi I og II.
2044	VR944623	Bolti	64°20'28.7"	21°36'28.2"	11.037	Bolti í klöpp 24 m austan Vesturlandsvegur og 50 m norðan nyrðri enda brúar yfir Laxá í Kjós.
2046	MPHAED	Bolti	64°19'59.4"	21°37'48.0"	31.492	Bolti í klöpp 42 m vestan Vesturlandsvegur, 400 m sunnan afleggjara að Laxárnesi og 200 m norðan afleggjara að Meðalfellsvatni.
2047	VRH19621	Skrúfa	64°19'49.7"	21°38'11.4"	27.886	Skrúfa í klöpp 7 m norðan Vesturlandsvegur í krappri beygju á veginum 250 m áður en komið er að afleggjara að Meðalfellsvatni og 900 m austan eystri afleggjara að Miðdal.
2048	VR8819611	Skrúfa	64°19'50.6"	21°38'51.3"	19.876	Skrúfa í suðvesturhorni ræsis, og 380 m austan eystri afleggjara að Miðdal 460.
2049	VR19522	Skrúfa	64°19'48.5"	21°39'26.7"	20.035	Skrúfa í suðausturhorni ræsis, 180 m vestan eystri afleggjara að Miðdal 460 og ca. 1900 m austan afleggjara að Eyri.
2050	VR944622	Bolti	64°19'49.1"	21°40'19.2"	24.708	Bolti í klöpp 20 m norðan Vesturlandsvegur og 1180 m austan afleggjara að Eyri. Punkturinn er beint niður undan punkti H1943.

Kort 45 Seljatangi-Melar

Fastmerki í Landshæðarneti

Nr	Nafn	Tegund	Breidd [N]	Lengd [V]	Hæð [m]	Punktlýsing
2051	VRH1943	Kambstál	64°19'48.3"	21°40'19.7"	28.450	Kambstál sem stendur upp úr steypu í suðvesturhorni ræsis 1180 m austan afleggjara að Eyri.
2052	VRH1931	Skrúfa	64°19'53.8"	21°41'13.2"	42.354	Koparskrúfa í steini innan girðingar 51 m sunnan Vesturlandsvegur, 1500 m vestan afleggjara að Miðdal 460 og 380 m austan afleggjara að Eyri.
2053	VR944531	Bolti	64°20'01.3"	21°41'42.1"	27.829	Bolti í klöpp 29 m norðan Vesturlandsvegur, 50 m vestan afleggjara að Eyri og 2350 m austan afleggjara að Hvaleyri.
2054	VR944530	Bolti	64°19'59.1"	21°42'49.1"	23.925	Bolti í klöpp 7 m sunnan Vesturlandsvegur, 1.4 km austan afleggjara að Hvaleyri og ca 1.0 km vestan afleggjara að Eyri.
2055	VR944529	Bolti	64°19'56.8"	21°43'47.6"	24.341	Bolti í klapparsnös í skeringu 7 m sunnan Vesturlandsvegur, 580 m austan afleggjara að Hvaleyri.
2056	VR1807	Bolti í röri	64°19'46.2"	21°44'27.3"	33.175	Bolti í 4" plaströri, 47 m sunnan Vesturlandsvegur, 100 m vestan afleggjara að Hvaleyri og 1.5 km austan Fossár.
2057	VR944528	Bolti	64°19'34.3"	21°44'48.5"	39.797	Bolti í klöpp 6 m sunnan Vesturlandsvegur við Útskálahamar neðan rústa, 200 m sunnan afleggjara upp í sumarbústaði og 1.0 km austan Fossár.
2061	VR944527	Bolti	64°18'05.1"	21°47'17.7"	41.587	Bolti í suðvesturhorni ræsis yfir Kiðafellsá.
2062	VR1602	Bolti í röri	64°17'49.1"	21°47'28.8"	61.564	Bolti í steypu 6" röri 18 m sunnan Vesturlandsvegur, 550 m austan afleggjara að Melum og 170 m vestan afleggjara að Miðdal. Umhverfis punktin er malarkeila.
2063	VR1555	Bolti í röri	64°17'36.4"	21°47'39.7"	64.905	Bolti í steypu 6" röri 45 m sunnan Vesturlandsvegur, 400 m norðaustan afleggjara að Útkoti og 120 m austan (innan) við afleggjarann að Melum. 20 m austan punktsins er lækur.
2064	VR944526	Bolti	64°17'14.5"	21°48'39.4"	56.869	Bolti neðarlega í klapparholti 15 m sunnan Vesturlandsvegur, 600 m vestan afleggjara að Útkoti, 120 m austan afleggjara að Hjarðarnesi og 1450 m austan afleggjara að Saurbæ. Punkturinn er 1.5 m innan girðingar.

Kort 45 Seljatangi-Melar



1:100 000



Fastmerki í Landshæðarneti

Nr	Nafn	Tegund	Breidd [N]	Lengd [V]	Hæð [m]	Punkt lýsing
2064	VR944526	Bolti	64°17'14.5"	21°48'39.4"	56.869	Bolti neðarlega í klapparholti 15 m sunnan Vesturlandsvegur, 600 m vestan afleggjara að Útkoti, 120 m austan afl. að Hjarðarnesi og 1450 m austan afl. að Saurbæ. Punkturinn er 1.5 m innan girðingar.
2065	VR944525	Bolti	64°17'00.4"	21°49'37.0"	59.437	Bolti í klapparskeringu í Tíðarskarði 5 m austan Vesturlandsvegur og 680 m norðan afleggjara að Dalsmynni.
2066	VR944524	Bolti	64°16'44.0"	21°49'58.8"	44.060	Bolti í klöpp, innan girðingar við brekkurætur 70 m austan Vesturlandsvegur og 30 m norðan afleggjara að Saurbæ.
2067	VR944523	Bolti	64°16'23.7"	21°50'07.8"	45.980	Bolti í klöpp, 12 m austan Vesturlandsvegur og 220 m norðan afleggjara að Dalsmynni.
2068	VR140V	Bolti í röri	64°16'14.9"	21°50'00.5"	50.289	3/4" vatnsrör í klapparhól 80 m austan Vesturlandsvegur 60 m sunnan afleggjara að Dalsmynni og 240 m norðan Blikdalsár.
2069	VR944522	Bolti	64°16'03.6"	21°50'00.4"	44.204	Bolti í klöpp, 31 m austan Vesturlandsvegur, 100 m sunnan Blikdalsár og 600 m norðan afleggjara að Bakka.
2070	VR944521	Bolti	64°15'52.1"	21°49'58.8"	45.760	Bolti í klöpp, 21 m austan Vesturlandsvegur og 260 m norðan afleggjara að Bakka.
2071	VR1301	Bolti í röri	64°15'33.9"	21°49'54.8"	51.273	Bolti í 6" steinröri, 37 m austan Vesturlandsvegur og 180 m norðan afleggjara að rétt við Arnarhamar.
2072	VR944520	Bolti	64°15'26.6"	21°49'52.4"	51.304	Bolti í klöpp, 34 m austan Vesturlandsvegur, 1.7 km norðan afleggjara að Brautarholti og 70 m sunnan gamallar réttar.
2073	VR1202	Bolti í röri	64°15'08.3"	21°49'42.4"	43.648	Bolti í steypu 6" röri, 70 m norðaustan Vesturlandsvegur, 450 m sunnan afleggjara að námu og 1100 m norðan afleggjara að Brautarholti. Punkturinn er 2 m norðan skurðar.
2074	VR1156	Bolti í röri	64°14'48.4"	21°49'42.3"	34.628	Bolti í steypu 6" röri í túni, 60 m norðaustan Vesturlandsvegur og 460 m norðan afleggjara að Brautatholti. 3 m sunnan skurðar.
2075	VR943267	Bolti	64°14'32.4"	21°49'47.0"	24.510	Bolti í norðvesturhorni niðurgrafins áfyllingarmannvirkis fyrir forðabúrstanka við Olís bensinstöðina við Brautarholt.
2076	VR9111041	Bolti	64°14'15.1"	21°49'26.0"	14.855	Bolti í brunni 40 m sunnan Vesturlandsvegur og 7 m austan afleggjara að Klébergsskóla.
2077	VR943266	Bolti	64°13'51.0"	21°49'01.8"	1.990	Bolti í klöpp niður í fjöru 25 m sunnan Vesturlandsvegur og 200 m vestan afleggjara að Skrauthólum.

Fastmerki í Landshæðarneti

Nr	Nafn	Tegund	Breidd [N]	Lengd [V]	Hæð [m]	Punktlýsing
2078	VR943265	Bolti	64°13'36.4"	21°48'48.6"	6.241	Bolti í klöpp 6 m norðan Vesturlandsvegur, 50 m vestan áningastaðar, 300 m austan afleggjara að Skrauthólum og 1250 m vestan afleggjara að Saltvík.
2079	VR943264	Bolti	64°13'26.4"	21°48'38.2"	5.881	Bolti í klöpp í suðurkanti skurðar 14 m sunnan Vesturlandsvegur og 900 m vestan afleggjara að Saltvík.
2080	VR943263	Bolti	64°13'09.4"	21°47'57.2"	13.979	Bolti í klöpp 40 m sunnan Vesturlandsvegur, 2 m austan gamals afleggjara sem er 60 m vestan afleggjara að Saltvík.
2081	VR943262	Bolti	64°12'50.3"	21°46'40.6"	29.853	Bolti í norðvesturhorni ræsis yfir Grundará, 150 m austan afleggjara að Esjubergi og 150 m vestan afleggjara að Enni.
2082	VR943261	Bolti	64°12'45.2"	21°46'26.1"	35.121	Bolti í klöpp 20 m sunnan Vesturlandsvegur innan girðingar á búinu Enni, 90 m austan afleggjara að Enni og 100 m vestan afleggjara að Sætúni.
2083	800B	Bolti í steini	64°12'32.1"	21°45'44.8"	37.708	Bolti í steini. Eknir eru 150 m eftir námuvegi Steypustöðvarinnar, þá beygt í vestur og eknir 130 m eftir gamla Vesturlandsveginum. Punkturinn er 6 m sunnan gamla vegarins.
2084	VR943260	Bolti	64°12'29.4"	21°45'37.6"	38.673	Bolti í klöpp 5 m sunnan afleggjara að námu Steypustöðvarinnar og 50 m austan Vesturlandsvegur.
2085	VR943259	Bolti	64°12'21.2"	21°44'42.9"	8.670	Bolti í klöpp undir klettavegg 5 m norðan Vesturlandsvegur, 1.7 km vestan afleggjara að Mógilsá og 900 m austan afleggjara að námu Steypustöðvarinnar.
2086	VR943258	Bolti	64°12'28.4"	21°43'43.0"	4.400	Bolti í klöpp 10 m austan Vesturlandsvegur og 800 m vestan afleggjara að Mógilsá. Punkturinn er í 1.4 m hæð yfir vegskurði.
2087	VR943257	Bolti	64°12'28.4"	21°42'47.1"	4.189	Bolti í suðausturhorni ræsis yfir Mógilsá.
2088	VR943256	Bolti	64°12'06.6"	21°42'29.4"	10.035	Bolti í klöpp 9 m austan Vesturlandsvegur og 720 m norðan afleggjara að Víðinesi.
2089	VR943255	Bolti í steini	64°11'56.7"	21°42'23.0"	22.231	Bolti í steini 40 m austan Vesturlandsvegur og 380 m norðan afleggjara að Víðinesi.
2090	VR943254	Bolti í steini	64°11'38.6"	21°41'45.7"	38.318	Bolti í steini 25 m austan Vesturlandsvegur, 80 m sunnan afleggjara að Blásteinum og 680 m norðan afleggjara að Varmadal.

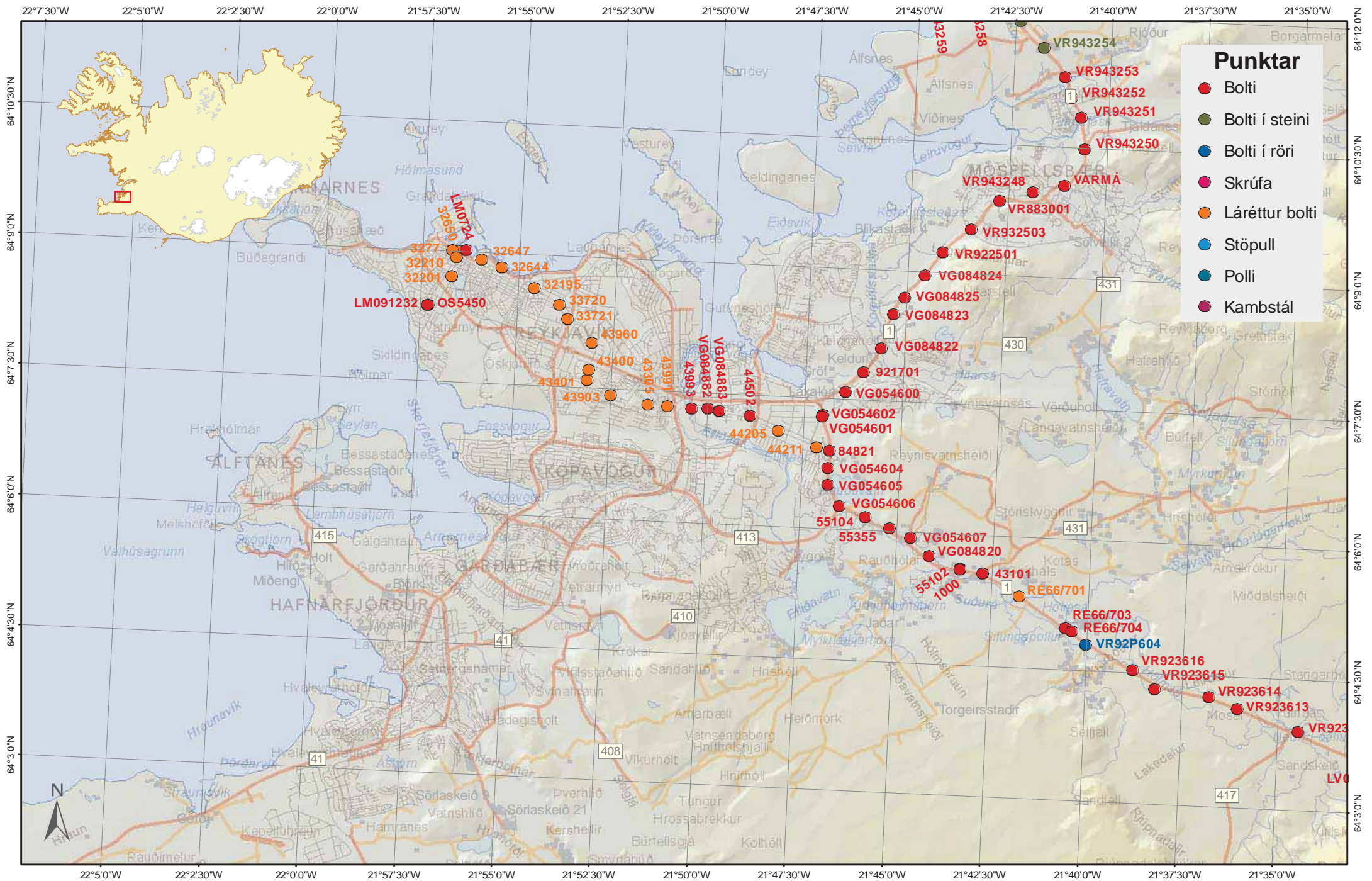
Fastmerki í Landshæðarneti

Nr	Nafn	Tegund	Breidd [N]	Lengd [V]	Hæð [m]	Punktlýsing
2091	VR943253	Bolti	64°11'19.1"	21°41'10.6"	18.109	Bolti í norðvesturhorni brúar yfir Leirvogsa.
2092	VR943252	Bolti	64°11'05.0"	21°40'58.7"	34.195	Bolti í klöpp 10 m austan Vesturlandsvegur, 60 m sunnan afleggjara að Íþróttasvæði á Tungubökkum og 500 m norðan afleggjara að Leirvogstungu.
2093	VR943251	Bolti	64°10'51.8"	21°40'42.7"	36.638	Bolti í klöpp 11 m austan Vesturlandsvegur, 35 m norðan brúar yfir Köldukvísl og beint á móti afleggjara að Leirvogstungu.
2094	VR943250	Bolti	64°10'29.9"	21°40'36.0"	44.283	Bolti í klöpp 7 m vestan Vesturlandsvegur, 100 m sunnan Þingvallavegar og 500 m norðan Áslands.
2095	VARMÁ	Bolti	64°10'04.3"	21°41'05.1"	22.967	Bolti í norðvesturhorni ræsis yfir Varmá. Engin áletrun.
2096	VR943248	Bolti	64°09'58.8"	21°41'53.5"	53.491	Bolti syðst í klapparholti 35 m norðan Vesturlandsvegur á milli bensinstöðvar og verslunarkjarna. Punkturinn er 20 m norðan Háholts og 100 m sunnan Þverholts í Mosfellsbæ.
2097	VR883001	Bolti	64°09'51.9"	21°42'43.8"	69.341	Bolti í klöpp. Ekinn er vestari afleggjari að Lágafellskirkju frá Vesturlandsvegi 120 m og er boltinn á hæðinni við vegamótin 9 m norðan seinni afleggjara að kirkju.
2098	VR932503	Bolti	64°09'31.3"	21°43'26.0"	49.441	Bolti á þaki dæluhúss hitaveitu, 15 m norðan Skarhólabrautar og 20 m austan Vesturlandsvegur.
2099	VR922501	Bolti	64°09'14.6"	21°44'07.7"	54.982	Bolti í klöpp 10 m norðan afleggjara að Blikastöðum og 18 m austan Vesturlandsvegur.
2100	VG084824	Bolti	64°08'58.2"	21°44'34.1"	51.330	Bolti í hitaveitustokk ca. 10 m austan Vesturlandsvegur.
2101	VG084825	Bolti	64°08'42.4"	21°45'03.8"	58.588	Bolti í klöpp uppi á holti ca. 40 m austan Vesturlandsvegur.
2102	VG084823	Bolti	64°08'31.0"	21°45'20.2"	54.886	Bolti í klöpp uppi á holti ca. 50 m austan Vesturlandsvegur, skammt norðan Bauhaus skemmunar.
2103	VG084822	Bolti	64°08'06.8"	21°45'36.2"	52.510	Bolti í NA-horni göngubrúar yfir Korpu sem liggur austan megin við Suðurlandsveg.
2104	921701	Bolti	64°07'49.8"	21°46'01.7"	51.167	Bolti í hitaveitustokk, ca. 10 m sunnan við Vesturlandsveg.

Fastmerki í Landshæðarneti

Nr	Nafn	Tegund	Breidd [N]	Lengd [V]	Hæð [m]	Punktlýsing
2801	43400	Láréttur bolti	64°07'43.2"	21°53'06.5"	55.800	Láréttur bolti í suðvesturhorni blokkar við Stóragerði 20.
2802	43960	Láréttur bolti	64°08'02.0"	21°53'03.1"	43.481	Láréttur bolti í norðausturhorni spennistöðvar 4450 við Háaleitisbraut.
2803	33721	Láréttur bolti	64°08'17.6"	21°53'41.8"	30.387	Láréttur bolti í norðausturhorni blokkar við Skipholt 43, á horni Kringlumýrarbrautar og Háaleitisbrautar.
2804	33720	Láréttur bolti	64°08'27.5"	21°53'55.7"	23.605	Láréttur bolti í norðvesturhorni húss við Laugaveg 176, gamla sjónvarpshúsinu.
2805	32195	Láréttur bolti	64°08'37.8"	21°54'35.5"	13.816	Láréttur bolti í vegg blokkar að Skúlagötu 54, norðan við tröppur.
2806	32644	Láréttur bolti	64°08'51.0"	21°55'27.9"	5.155	Láréttur bolti í suðausturhorni stoðveggs við Olís, gegnt Vatnsstíg.
2807	32647	Láréttur bolti	64°08'56.0"	21°55'59.3"	4.402	Láréttur bolti í vegg 8.7 m norðan innkeyrslu í bílageymslu Kolaportsins, ca. 8 cm undir yfirborði.
2808	32650	Láréttur bolti	64°09'01.1"	21°56'35.8"	4.993	Láréttur bolti í norðvesturhorni húss við Tryggvagötu 10.
2809	LM0724	Bolti	64°09'02.1"	21°56'23.6"	3.001	Bolti í bryggjukanti 34 m austan Fiskvinnslu Jóns Ásbjörnssonar.
2801	43400	Láréttur bolti	64°07'43.2"	21°53'06.5"	55.800	Láréttur bolti í suðvesturhorni blokkar við Stóragerði 20.
5973	3277	Láréttur bolti	64°09'01.9"	21°56'46.2"	10.265	Láréttur bolti í vegg Ægisgötu 7, 101 Reykjavík viðmiðunarpunktur hæðarkerfis Reykjavíkurborgar.
5974	32210	Láréttur bolti	64°08'56.7"	21°56'36.7"	10.516	Láréttur bolti í vegg Garðastrætis 8 á horni Garðastrætis og Ránargötu, er Ránargötumegin á horninu.
5975	32201	Láréttur bolti	64°08'43.5"	21°56'44.8"	13.061	Láréttur bolti í vegg Suðurgötu 26, sem er fyrsta húsið norðan megin á Kirkjugarðsstíg og einnig um 10 m frá gatnamótum Suðurgötu og Kirkjugarðsstígs. Kirkjugarðstígur er við norðurenda gamla kirkjugarðsins og tengir Suðurgötu við Sólvallagötu og Garðastræti.
5976	LM091232	Bolti	64°08'23.2"	21°57'18.7"	11.663	Boltinn er í eystri enda í þaki ruslageymslu við kjallarainngang húss Raunvísindastofnunar Háskóla Íslands, sem er beint fyrir aftan Háskólabíó.
5977	OS5450	Bolti	64°08'23.3"	21°57'19.2"	9.787	Absolut gravity punkturinn í Reykjavík.

Kort 46 Melavellir-Reykjavík



Fastmerki í Landshæðarneti

Nr	Nafn	Tegund	Breidd [N]	Lengd [V]	Hæð [m]	Punktlýsing
2090	VR943254	Bolti í steini	64°11'38.6"	21°41'45.7"	38.318	Bolti í steini 25 m austan Vesturlandsvegjar, 80 m sunnan afleggjara að Blásteinum og 680 m norðan afleggjara að Varmadal.
2091	VR943253	Bolti	64°11'19.1"	21°41'10.6"	18.109	Bolti í norðvesturhorni brúar yfir Leirvogsa.
2092	VR943252	Bolti	64°11'05.0"	21°40'58.7"	34.195	Bolti í klöpp 10 m austan Vesturlandsvegjar, 60 m sunnan afleggjara að íþróttasvæði á Tungubökkum og 500 m norðan afleggjara að Leirvogstungu.
2093	VR943251	Bolti	64°10'51.8"	21°40'42.7"	36.638	Bolti í klöpp 11 m austan Vesturlandsvegjar, 35 m norðan brúar yfir Köldukvísl og beint á móti afleggjara að Leirvogstungu.
2094	VR943250	Bolti	64°10'29.9"	21°40'36.0"	44.283	Bolti í klöpp 7 m vestan Vesturlandsvegjar, 100 m sunnan Þingvallavegjar og 500 m norðan Áslands.
2095	VARMÁ	Bolti	64°10'04.3"	21°41'05.1"	22.967	Bolti í norðvesturhorni ræsis yfir Varmá. Engin áletrun.
2096	VR943248	Bolti	64°09'58.8"	21°41'53.5"	53.491	Bolti syðst í klapparholti 35 m norðan Vesturlandsvegjar á milli bensínstöðvar og verslunarkjarna. Punkturinn er 20 m norðan Háholts og 100 m sunnan Þverholts í Mosfellsbæ.
2097	VR883001	Bolti	64°09'51.9"	21°42'43.8"	69.341	Bolti í klöpp. Ekinn er vestari afleggjari að Lágafellskirkju frá Vesturlandsveggi 120 m og er boltinn á hæðinni við vegamótin 9 m norðan seinni afleggjara að kirkju.
2098	VR932503	Bolti	64°09'31.3"	21°43'26.0"	49.441	Bolti á þaki dæluhúss hitaveitu, 15 m norðan Skarhólabrautar og 20 m austan Vesturlandsvegjar.
2099	VR922501	Bolti	64°09'14.6"	21°44'07.7"	54.982	Bolti í klöpp 10 m norðan afleggjara að Blikastöðum og 18 m austan Vesturlandsvegjar.
2100	VG084824	Bolti	64°08'58.2"	21°44'34.1"	51.330	Bolti í hitaveitustokk ca. 10 m austan Vesturlandsvegjar.
2101	VG084825	Bolti	64°08'42.4"	21°45'03.8"	58.588	Bolti í klöpp uppi á holti ca. 40 m austan Vesturlandsvegjar.
2102	VG084823	Bolti	64°08'31.0"	21°45'20.2"	54.886	Bolti í klöpp uppi á holti ca. 50 m austan Vesturlandsvegjar, skammt norðan Bauhaus skemunnar.
2103	VG084822	Bolti	64°08'06.8"	21°45'36.2"	52.510	Bolti í NA-horni göngubrúar yfir Korpu sem liggur austan megin við Suðurlandsveg.
2104	921701	Bolti	64°07'49.8"	21°46'01.7"	51.167	Bolti í hitaveitustokk, ca. 10 m sunnan við Vesturlandsveg.
2105	VG054600	Bolti	64°07'35.6"	21°46'28.8"	47.453	Klöpp 3 m sunnan vegar.

Kort 47 Mosfellsbær-Sandskeið

Fastmerki í Landshæðarneti

Nr	Nafn	Tegund	Breidd [N]	Lengd [V]	Hæð [m]	Punkt lýsing
2106	VG054601	Bolti	64°07'19.1"	21°47'01.3"	46.214	NA-horn undirganga undir Suðurlandsvegi niðri.
2107	VG054602	Bolti	64°07'18.4"	21°47'02.9"	52.107	SV-horn á dekki undirganga undir Suðurlandsveg (uppi á Suðurlandsvegi).
2108	84821	Bolti	64°06'55.0"	21°46'49.1"	79.509	Bolti í klöpp ca. 2 m vestan Suðurlandsvegur í gjánni.
2109	VG054604	Bolti	64°06'42.7"	21°46'50.8"	80.573	Í vegg á undirgöngum SV-horn V Suðurlandsvegur.
2110	VG054605	Bolti	64°06'31.5"	21°46'49.6"	79.719	Í klöpp ca. 30 m vestan Suðurlandsvegur. Mögulegur GPS punktur.
2111	VG054606	Bolti	64°06'17.2"	21°46'30.4"	78.836	NA-horn á dæluhúsi við hringtorgið, mögulegur GPS-punktur.
2112	55104	Bolti	64°06'10.3"	21°45'49.9"	83.795	Bolti í klöpp í vegskurði gegnt vegamótum að Baldurshaga.
2113	55355	Bolti	64°06'03.4"	21°45'11.6"	80.385	
2114	VG054607	Bolti	64°05'57.3"	21°44'38.3"	87.473	Bolti í klöpp ca. 40 m N af reiðleið.
2115	VG084820	Bolti	64°05'45.1"	21°44'08.2"	82.395	Bolti í klöpp ca. 2 m vestan Suðurlandsvegur í gjánni.
2116	55102	Bolti	64°05'37.5"	21°43'20.5"	98.392	Bolti í klöpp norðan vegslóða sem liggur meðfram Suðurlandsvegi, gegnt vegi að Hólmi, ca. 25 m frá háspennulínu.
2117	1000	Bolti	64°05'37.0"	21°43'19.7"	98.030	
2118	43101	Bolti	64°05'34.5"	21°42'44.8"	93.952	Koparskrúfa í klöpp við Hafravatnsveg.
2791	44211	Láréttur bolti	64°06'56.8"	21°47'09.0"	79.207	Láréttur bolti í norðvesturhorni á Hraunbæ 192.
2792	44205	Láréttur bolti	64°07'06.9"	21°48'09.3"	69.721	Láréttur bolti í norðvesturhorni á Hraunbæ 54.
2793	44502	Bolti	64°07'16.5"	21°48'54.5"	67.578	Bolti í nyrðri hitaveituleiðslu sunnan við Fiskakvísl 3, rétt við ryðgað rör.
2794	VG084883	Bolti	64°07'19.0"	21°49'42.3"	46.109	Bolti í norðvesturhorni hitaveitubrunns í enda gangstígs við gangbraut yfir Streng.
2795	VG084882	Bolti	64°07'20.0"	21°50'00.0"	32.034	Bolti í norðvesturhorni hitaveitubrunns á syðri leiðslu sem er einnig gangstigur á milli Strengs og Rafveituvegar.
2796	43993	Bolti	64°07'19.9"	21°50'24.3"	10.425	Bolti í suðvesturhorni tengibrunns, 12.5 m vestan Rafstöðvarvegur. Upplýsingaskilti um Elliðaárdalinn er 7 m suðvestur af honum.
2797	43991	Láréttur bolti	64°07'20.9"	21°51'02.5"	13.743	Láréttur bolti í dæluhúsi Vatnsveitunnar ca. 200 m vestan Reykjanesbrautar. Punkturinn er á norðurhlið vestan við dyr.
2798	43305	Láréttur bolti	64°07'21.0"	21°51'32.0"	46.821	Láréttur bolti fyrir miðjum suðausturvegg á Tunguvegi 28.

Kort 47 Mosfellsbær-Sandskeið

Fastmerki í Landshæðarneti

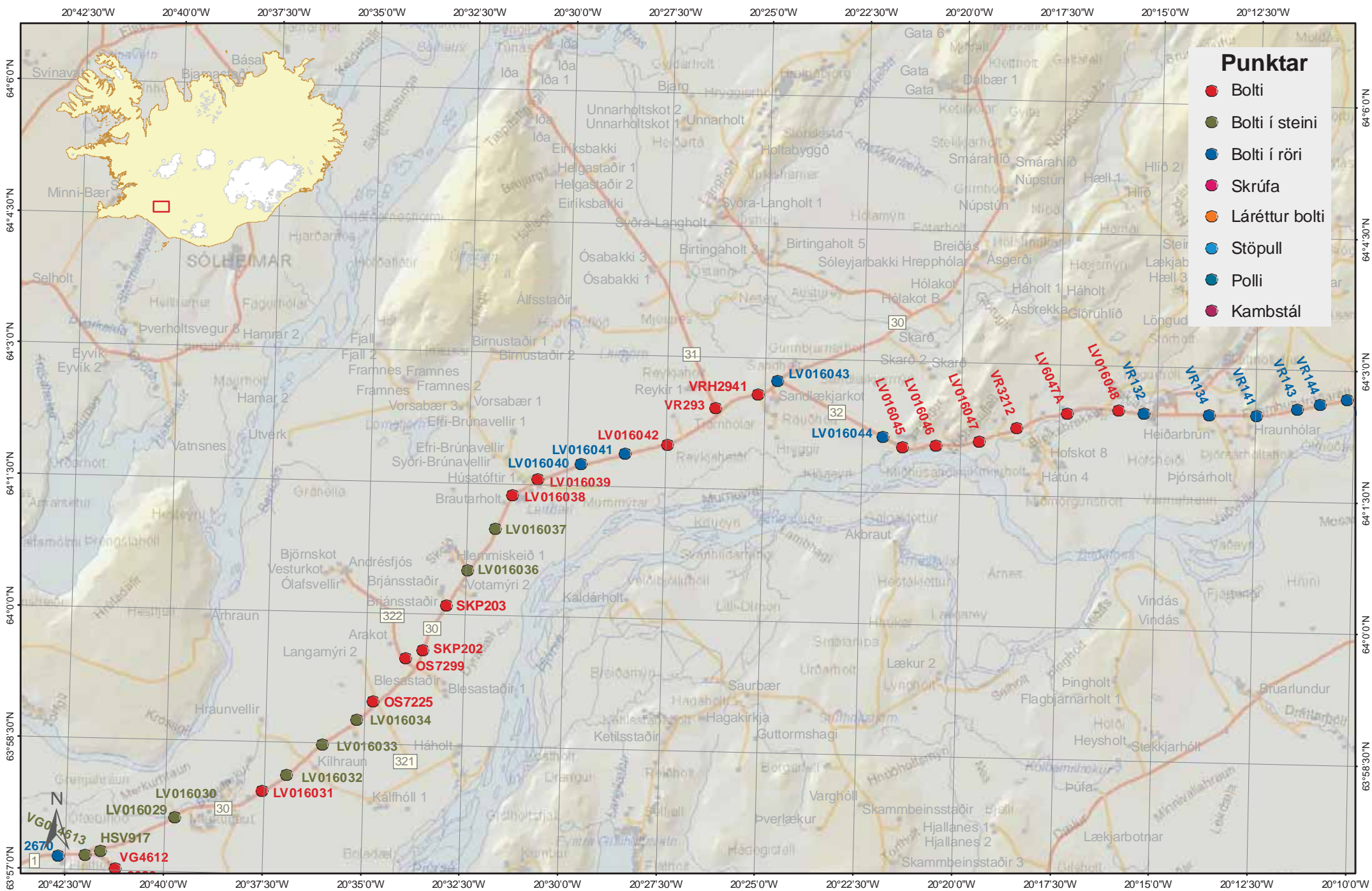
Nr	Nafn	Tegund	Breidd [N]	Lengd [V]	Hæð [m]	Punkt lýsing
2799	43903	Láréttur bolti	64°07'26.8"	21°52'30.8"	50.327	Láréttur bolti í norðvesturhorni húss við Hæðargarð 22.
2800	43401	Láréttur bolti	64°07'36.3"	21°53'08.6"	50.096	Láréttur bolti í suðausturhorni blokkar við Stóragerði 34.
2801	43400	Láréttur bolti	64°07'43.2"	21°53'06.5"	55.800	Láréttur bolti í suðvesturhorni blokkar við Stóragerði 20.
2802	43960	Láréttur bolti	64°08'02.0"	21°53'03.1"	43.481	Láréttur bolti í norðausturhorni spennistöðvar 4450 við Háaleitisbraut.
2803	33721	Láréttur bolti	64°08'17.6"	21°53'41.8"	30.387	Láréttur bolti í norðausturhorni blokkar við Skippholti 43, á horni Kringlumýrarbrautar og Háaleitisbrautar.
2804	33720	Láréttur bolti	64°08'27.5"	21°53'55.7"	23.605	Láréttur bolti í norðvesturhorni húss við Laugaveg 176, gamla sjónvarpshúsinu.
2805	32195	Láréttur bolti	64°08'37.8"	21°54'35.5"	13.816	Láréttur bolti í vegg blokkar að Skúlagötu 54, norðan við tröppur.
2806	32644	Láréttur bolti	64°08'51.0"	21°55'27.9"	5.155	Láréttur bolti í suðausturhorni stoðveggs við Olís, gegnt Vatnsstíg.
2807	32647	Láréttur bolti	64°08'56.0"	21°55'59.3"	4.402	Láréttur bolti í vegg 8.7 m norðan innkeyrslu í bílageymslu Kolaportsins, ca. 8 cm undir yfirborði.
2808	32650	Láréttur bolti	64°09'01.1"	21°56'35.8"	4.993	Láréttur bolti í norðvesturhorni húss við Tryggvagötu 10.
2809	LM0724	Bolti	64°09'02.1"	21°56'23.6"	3.001	Bolti í bryggjukanti 34 m austan Fiskvinnslu Jóns Ásbjörnssonar.
5973	3277	Láréttur bolti	64°09'01.9"	21°56'46.2"	10.265	Láréttur bolti í vegg Ægisgötu 7, 101 Reykjavík viðmiðunarpunktur hæðarkerfis Reykjavíkurborgar.
5974	32210	Láréttur bolti	64°08'56.7"	21°56'36.7"	10.516	Láréttur bolti í vegg Garðastrætis 8 á horni Garðastrætis og Ránargötu, er Ránargötumegin á horninu.
5975	32201	Láréttur bolti	64°08'43.5"	21°56'44.8"	13.061	Láréttur bolti í vegg Suðurgötu 26 sem er fyrsta húsið norðan megin á Kirkjugarðsstíg og einnig um 10 m frá gatnamótum Suðurgötu og Kirkjugarðsstígs. Kirkjugarðsstígur er við norðurenda gamla kirkjugarðsins og tengir Suðurgötu við Sólvallagötu og Garðastræti.
5976	LM091232	Bolti	64°08'23.2"	21°57'18.7"	11.663	Boltinn er í eystri enda í þaki ruslageymslu við kjallarainngang húss Raunvísindastofnunar Háskóla Íslands sem er beint fyrir aftan Háskólabíó. Punkturinn OS5440, sem er absolute þyngdarpunktur, tengist í LM091232.
5977	OS5450	Bolti	64°08'23.3"	21°57'19.2"	9.787	Absolut gravity punkturinn í Reykjavík.

Kort 47 Mosfellsbær-Sandskeið

Fastmerki í Landshæðarneti

Nr	Nafn	Tegund	Breidd [N]	Lengd [V]	Hæð [m]	Punktlýsing
1	RE66/701	Láréttur bolti	64°05'19.7"	21°41'47.1"	92.090	Láréttur bolti í norðausturvegg brúar yfir Hólmsá.
2	RE66/703	Bolti	64°04'59.4"	21°40'33.6"	93.723	Bolti í norðausturvæng ræsis, 1185 m austan Hólmsár.
3	RE66/704	Bolti	64°04'57.6"	21°40'23.4"	95.130	Bolti í hraunhelli 25 m norðan Suðurlandsvegar og 9 m austan afleggjara að sumarbústöðum við Elliðakot, (við punkt nr. 602 frá VR).
4	VR92P604	Bolti í röri	64°04'48.6"	21°40'01.2"	98.184	¾" rör í hraunkatli „Tröllabarni“ 70 m austan afleggjara að sumarbústöðum við Gömlubotna og 20 m sunnan Suðurlandsvegar. Boltinn er í eystra „Tröllabarni“, 1785 m austan Hólmsár.
5	VR923616	Bolti	64°04'32.4"	21°38'46.8"	135.352	Bolti í hraunhelli 16 m norðan Suðurlandsvegar við punkt nr. 2 frá Vg, 2880 m austan Hólmsár og 90 m vestan varnargarðs.
6	VR923615	Bolti	64°04'19.8"	21°38'12.0"	146.645	Bolti í austanverðu klapparholti 45 m sunnan Suðurlandsvegar og 3500 m austan Hólmsár.
7	VR923614	Bolti	64°04'16.2"	21°36'48.0"	171.759	Bolti í hraunhelli 14 m norðan Suðurlandsvegar, ca. 22 m vestan punkts P10S og 140 m vestan háspennulínu sem liggur þvert yfir Suðurlandsveg. Punkturinn er 4620 m austan Hólmsár.
8	VR923613	Bolti	64°04'08.4"	21°36'04.2"	174.241	Bolti í hraunhelli 26 m norðan Suðurlandsvegar. Punkturinn er 5270 m austan Hólmsár og 1200 m vestan Bláfjallavegar.
10	VR923612	Bolti	64°03'54.6"	21°34'28.8"	175.367	Bolti í norðausturbrik brúar yfir Fóelluvötn, 180 m austan Bláfjallavegar. Áletrun: 3612 VR92.

Kort 47 Mosfellsbær-Sandskeið



1:100 000



Kort 48 Merkurhraun - Hraunhólar

Fastmerki í Landshæðarneti

Nr	Nafn	Tegund	Breidd [N]	Lengd [V]	Hæð [m]	Punktlýsing
104	2670	Bolti í röri	63°57'09.2"	20°42'41.6"	44.014	3/4" rör með múffu efst í hraunklöpp 14 m sunnan Hringvegjar. Stjörnuskrúfa er steipt í rörið. Skinnan er bundin við rörið. 1 m hátt kambstál er 1.5 m austan punktsins.
105	VG014613	Bolti í steini	63°57'10.2"	20°42'01.3"	43.206	Bolti í jarðföstum steini 12 m sunnan Hringvegjar gegnt eystri innkeyrslu á upplýsingaplan, 95 m vestan Skeiðavegjar.
106	HSV917	Bolti í steini	63°57'12.8"	20°41'37.2"	44.564	Bolti í hraunsteini í kverk á milli Skeiðavegjar og Hringvegjar. Punkturinn er 90 m norðan Hringvegjar og 70 m sunnan Skeiðavegjar. Við punktinn er 1 m hátt kambstál.
107	VG4612	Bolti	63°57'01.2"	20°41'14.7"	45.867	Bolti í hraunklöpp 10 m norðan Hringvegjar og 2 m innan (norðan) girðingar og 17 m austan Skeiðavegjar.
2120	LV016029	Bolti í steini	63°57'37.4"	20°39'45.7"	47.914	Bolti í steini 20 m sunnan vegar 30, Á leið til Flúða ca. 2.4 km frá Þjóðvegi 1.
2121	LV016030	Bolti í steini	63°57'44.8"	20°38'32.5"	47.285	Bolti í steini 20 m sunnan vegar 30, Á leið til Flúða ca. 3.3 km frá Þjóðvegi 1. 100 m vestan afleggjara að Skálholtshrauni.
2122	LV016031	Bolti	63°57'56.6"	20°37'33.8"	50.005	Bolti í hraunklöpp, 12 m norðan vegar 30, Á leið til Flúða ca.4.2 km frá Þjóðvegi 1. Um 5 m NV er hvítt skilti sem á stendur Áshildarmýri.
2123	LV016032	Bolti í steini	63°58'08.0"	20°36'57.1"	50.962	Bolti í steini 14 m norðan vegar 30, Á leið til Flúða, ca. 500 m frá Áshildarmýri.
2124	LV016033	Bolti í steini	63°58'29.6"	20°36'03.2"	53.582	Bolti í stórum steini 10 m sunnan vegar 30, Á leið til Flúða, ca. 1.5 km frá Áshildarmýri eða 700 m að Borgarkoti.
2125	LV016034	Bolti í steini	63°58'46.9"	20°35'11.5"	52.948	Bolti í steini sunnan vegar 30. Á leið til Flúða, ca. 150 m frá afleggjara að Borgarkoti.
2126	OS7225	Bolti	63°59'00.0"	20°34'48.0"	54.030	Við heimreið að Löngumýri á Skeiðum. Merkið er efst á mannhæðarháum strýtulaga hraunhól, 45 m vestan Skeiðavegjar og 40 m sunnan heimreiðar að Löngumýri. Frá Skeiðavegamótum 15 km austan Selfoss eru eknir 7.2 km eftir vegi 30 Flúðir.
2127	OS7299	Bolti	63°59'30.0"	20°34'00.0"	53.181	
2128	SKP202	Bolti	63°59'36.0"	20°33'34.1"	53.423	Bolti í steiptum brunni líklega frá RARIK rétt hjá afleggjara að Hlemmiskeiði. 1 km frá Hótel Brjánsstöðum.

Kort 48 Merkurhraun-Hraunhólar

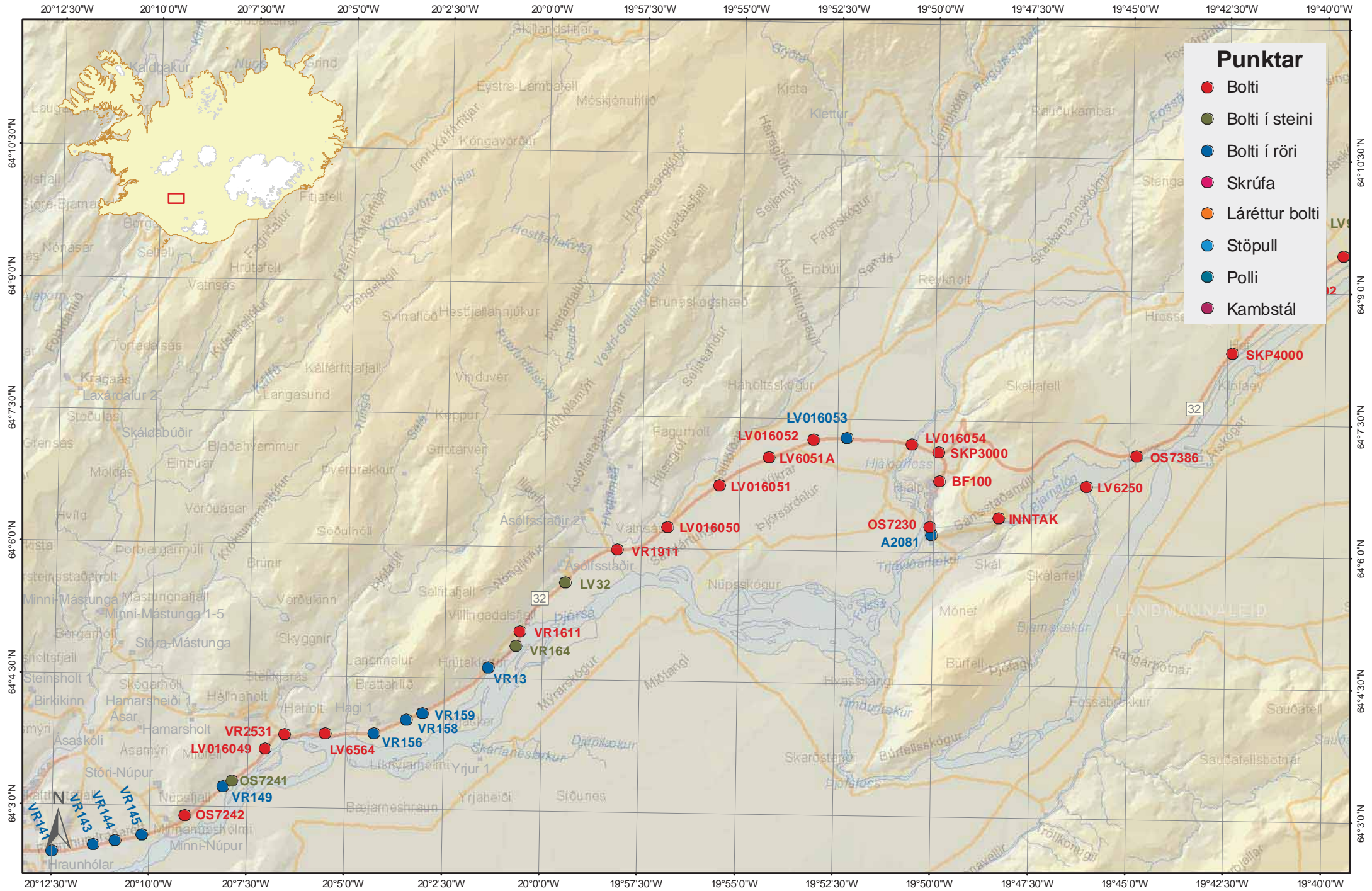
Fastmerki í Landshæðarneti

Nr	Nafn	Tegund	Breidd [N]	Lengd [V]	Hæð [m]	Punkt lýsing
2129	SKP203	Bolti	64°00'06.5"	20°32'59.8"	53.401	Bolti ofan á röri rétt við hlið vegar 30 um 5 m, norðanmegin. 900 m austan við bensinstöð í Brautarholti (Skeiðum) eða 1.0 km frá afleggjara að Hlemmiskeiði.
2130	LV016036	Bolti í steini	64°00'31.4"	20°32'28.7"	54.210	Bolti í steini á horninu á girðingunni, um 40 m norðan vegar 30. 100 m frá bensinstöð Esso og 50 m framan við endurvarpsstöðina.
2131	LV016037	Bolti í steini	64°00'59.9"	20°31'48.1"	55.383	Bolti í steini innan á horninu á girðingunni. 500 m frá bensinstöð Esso og 200 m frá afleggjara að Vorsabæ (324).
2132	LV016038	Bolti	64°01'23.3"	20°31'22.7"	58.568	Bolti ofan á röri 1.4 km frá bensinstöð Esso við Vorsabæ á Skeiðum og 30 m í grasi norðan við veg 30.
2133	LV016039	Bolti	64°01'34.6"	20°30'44.3"	59.432	Bolti ofan á röri, í grýttum haugum 2.3 km austan við bensinstöð Esso í Vorsabæ á Skeiðum og 30 m í grasi norðan við veg 30.
2134	LV016040	Bolti í röri	64°01'45.8"	20°29'39.4"	55.397	Bolti í klöpp 3.2 km austan við bensinstöð Esso í Vorsabæ á Skeiðum og 15 m sunnan við veg 30.
2135	LV016041	Bolti í röri	64°01'53.4"	20°28'32.6"	56.870	Bolti í klöpp 100 m NV við vegamót Skálholt 31 og Selfossvegur 30 og merki er innan girðingar um 25 m.
2136	LV016042	Bolti	64°02'00.4"	20°27'28.3"	58.766	Bolti í klöpp beint á móti afleggjara Breiðaness og Sandlækjar. Um 400 m vestan við vegamót Flúðir og Búrfell og 8 m norðan Skeiðavegar.
2137	VR293	Bolti	64°02'25.8"	20°26'15.5"	59.941	Bolti í klöpp 100 m NV við vegamót Skálholt 31 og Selfossvegur 30 og merki er innan girðingar um 25 m.
2138	VRH2941	Bolti	64°02'36.0"	20°25'11.4"	65.688	Bolti í klöpp beint á móti afleggjara Breiðaness og Sandlækjar. Um 400 m vestan við vegamót Flúðir og Búrfell og 8 m norðan Skeiðavegar.
2142	LV016044	Bolti í röri	64°02'08.8"	20°21'59.3"	66.628	Bolti ofan á röri 2.3 km frá afleggjara að Flúðum (vegur 30). 10 m norðan megin við veg 32 rétt hjá gömlum slóða inn á tún.
2143	LV016045	Bolti	64°02'02.2"	20°21'29.0"	71.561	Bolti ofan á rafmagnskassa (brunni) 5 m frá vegi 32 og afleggjara að Þrándarholti.
2144	LV016046	Bolti	64°02'03.7"	20°20'37.3"	73.225	Bolti ofan á röri. 3.6 km frá Kálfsá. Merki er 15 m suður frá veginum.

Kort 48 Merkurhraun-Hraunhólar

Fastmerki í Landshæðarneti

Nr	Nafn	Tegund	Breidd [N]	Lengd [V]	Hæð [m]	Punktlýsing
2145	LV016047	Bolti	64°02'07.1"	20°19'31.1"	82.592	Bolti ofan á röri. 2.8 km frá Kálfsá. Merki er 15 m austan frá veginum.
2146	VR3212	Bolti	64°02'17.0"	20°18'34.5"	71.864	Bolti ofan á röri, um 2.0 km frá Kálfsárbrú ef keyrt til Selfoss. Merki er 35 m vestan við veg 32.
2147	LV6047A	Bolti	64°02'27.1"	20°17'18.5"	74.949	Bolti ofan á röri. 1.0 km frá Kálfsá.
2148	LV016048	Bolti	64°02'30.0"	20°16'00.0"	80.017	Bolti í steypu yfir Kálfsárbrú.
2149	VR132	Bolti í röri	64°02'28.2"	20°15'20.8"	87.799	Bolti ofan á röri, um 7.6 km frá Þverárbrú ef keyrt er til Selfoss.
2150	VR134	Bolti í röri	64°02'28.3"	20°13'40.9"	93.537	Bolti ofan á röri, um 6.3 km frá Þverárbrú ef keyrt er til Selfoss.
2151	VR141	Bolti í röri	64°02'28.4"	20°12'28.9"	96.692	Bolti ofan á röri, um 5.4 km frá Þverárbrú ef keyrt er til Selfoss.
2152	VR143	Bolti í röri	64°02'33.1"	20°11'25.7"	99.118	Bolti ofan á röri, um 4.6 km frá Þverárbrú ef keyrt er til Selfoss.
2153	VR144	Bolti í röri	64°02'36.4"	20°10'51.8"	102.912	Bolti ofan á röri, um 4.2 km frá Þverárbrú ef keyrt er til Selfoss.



- Punktar**
- Bolti
 - Bolti í steini
 - Bolti í röri
 - Skrúfa
 - Láréttur bolti
 - Stöpull
 - Polli
 - Kambstál

Kort 49 Núpsfjall - Árskógur

Fastmerki í Landshæðarneti

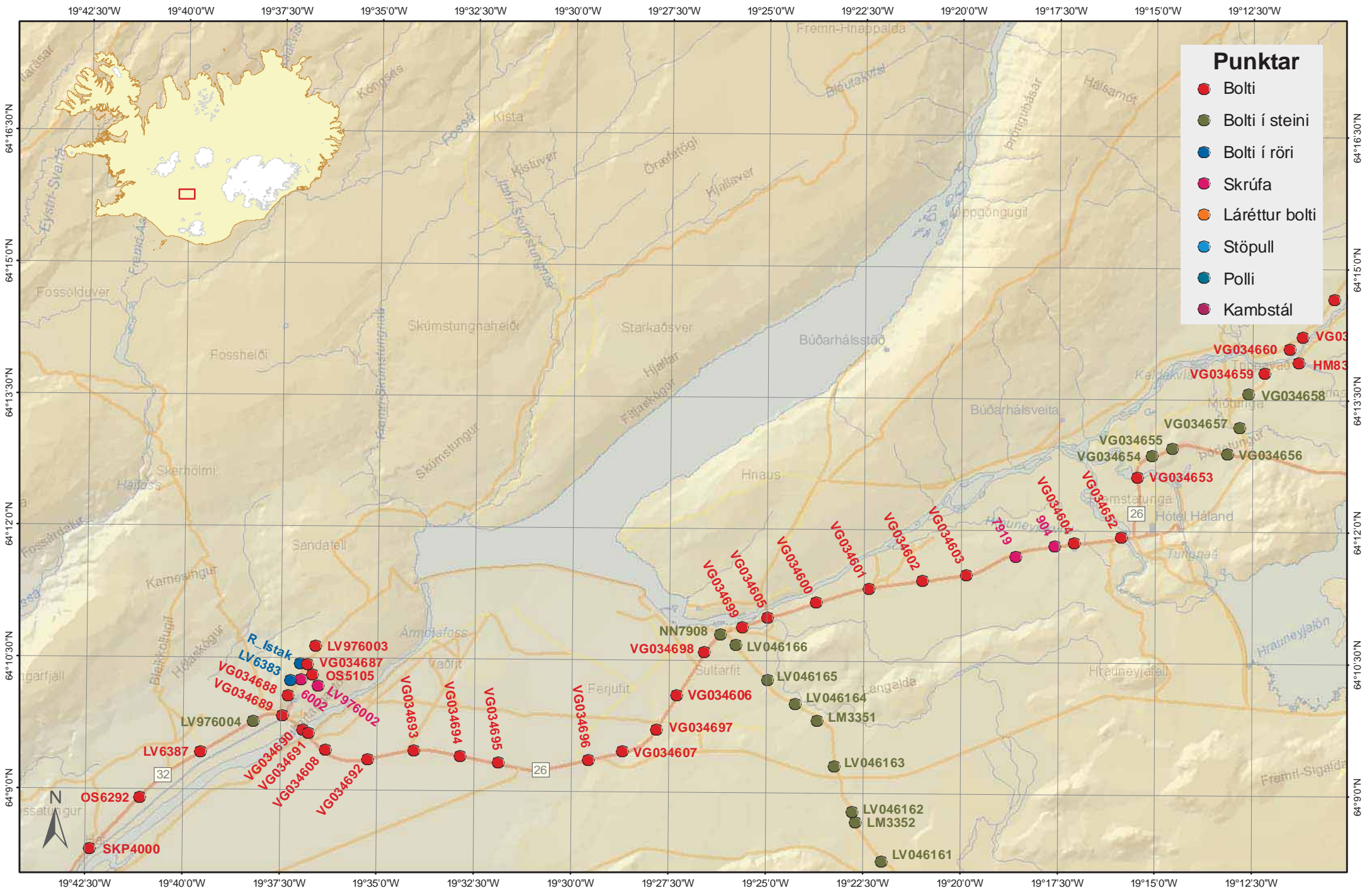
Nr	Nafn	Tegund	Breidd [N]	Lengd [V]	Hæð [m]	Punktlýsing
2151	VR141	Bolti í röri	64°02'28.4"	20°12'28.9"	96.692	Bolti í röri, um 5.4 km frá Þverárbrú ef keyrt er til Selfoss.
2152	VR143	Bolti í röri	64°02'33.1"	20°11'25.7"	99.118	Bolti ofan á röri, um 4.6 km frá Þverárbrú ef keyrt er til Selfoss.
2153	VR144	Bolti í röri	64°02'36.4"	20°10'51.8"	102.912	Bolti ofan á röri, um 4.2 km frá Þverárbrú ef keyrt er til Selfoss.
2154	VR145	Bolti í röri	64°02'40.3"	20°10'10.9"	104.289	Bolti ofan á röri, um 3.6 km frá Þverárbrú ef keyrt er til Selfoss.
2155	OS7242	Bolti	64°02'54.0"	20°09'06.0"	127.302	Bolti í klöpp.
2156	VR149	Bolti í röri	64°03'13.9"	20°08'08.5"	122.819	Bolti ofan á röri, um 1.7 km frá Þverárbrú ef keyrt er til Selfoss.
2157	OS7241	Bolti í steini	64°03'18.0"	20°07'54.0"	118.047	Bolti í steini við Þjórsárdalsveg til móts við Skarðsfjall um 1500 m suðvestan brúar á Þverá.
2158	LV016049	Bolti	64°03'40.4"	20°07'04.0"	111.009	Bolti ofan á röri. 500 m SV af Þverárbrú.
2159	VR2531	Bolti	64°03'50.3"	20°06'34.8"	115.250	Bolti í steypu yfir Þverárbrú. 50 m frá afleggjaranum að Ásaskóla.
2160	LV6564	Bolti	64°03'51.5"	20°05'32.1"	119.151	Bolti uppi á hól, basaltberg. 25 m frá vegi 32, 900 m vestan við afleggjara að Haga. Ofan merkisins er sumarbústaður og 50 m vestan við afleggjara að því.
2161	VR156	Bolti í röri	64°03'52.3"	20°04'16.7"	120.552	Bolti ofan á röri. 7 m vestan vegar 32. 20 m sunnan frá afleggjara að bænum Haga.
2162	VR158	Bolti í röri	64°04'01.9"	20°03'28.2"	120.430	Bolti ofan á röri. 10 m vestan vegar 32. 0.6 km frá Haga.
2163	VR159	Bolti í röri	64°04'06.5"	20°03'03.1"	122.476	Bolti ofan á röri. 10 m vestan vegar 32. 1.2 km frá bænum Haga.
2164	VR13	Bolti í röri	64°04'38.1"	20°01'23.3"	118.155	Bolti ofan á röri neðan Gaukshöfða 100 m austan við afleggjara gamals vegar 32, keyrt upp á Gaukshöfða að vestanverðu.
2165	VR164	Bolti í steini	64°04'53.3"	20°00'41.6"	120.331	Bolti í steini ofan á garði vatnsmegin eða sunnan vegar. Um 3.0 km frá Sandárbrú, eða 500 m frá afleggjara gamals vegar 32, þegar keyrt er upp á Gaukshöfða.
2166	VR1611	Bolti	64°05'03.0"	20°00'34.7"	121.241	Bolti í klöpp 30 m norðan vegar 32 2.6 km frá Sandá að Árnesi. Teinn og hæll.
2167	LV32	Bolti í steini	64°05'36.9"	19°59'26.4"	120.225	Nagli í steini á fláa á garði sunnan vegar 32. 1.3 km vestan við afleggjara Ásólfstaðir að Árnesi.
2168	VR1911	Bolti	64°05'59.9"	19°58'07.6"	124.667	Bolti SV í Sandá við Þjóðveg 32 til Búrfellsvirkjunar. Um 300 m austan við afleggjara að Ásólfstöðum.
2169	LV016050	Bolti	64°06'15.8"	19°56'50.8"	138.694	Bolti í hrauni 30 m sunnan vegar 32. 1.5 km frá Sandárbrú að Búrfelli.

Kort 48 Merkurhraun-Hraunhólar

Fastmerki í Landshæðarneti

Nr	Nafn	Tegund	Breidd [N]	Lengd [V]	Hæð [m]	Punktlýsing
2170	LV016051	Bolti	64°06'44.7"	19°55'31.7"	142.135	Bolti í hrauni 30 m sunnan vegar 32. 2.8 km frá Sandárbrú að Búrfelli.
2171	LV6051A	Bolti	64°07'04.4"	19°54'15.9"	145.160	Bolti í hrauni 15 m norðan vegar 32. 1.5 km frá afleggjara Þjórsárdalslaugar.
2172	LV016052	Bolti	64°07'16.5"	19°53'07.2"	146.885	Bolti í hrauni 15 m norðan vegar 32. 600 m frá afleggjara Þjórsárdalslaugar.
2173	LV016053	Bolti í röri	64°07'18.2"	19°52'15.6"	158.150	Bolti ofan á röri, undir skilti á leið til Þjórsárdalslaugar.
2174	LV016054	Bolti	64°07'14.2"	19°50'35.0"	152.800	Bolti á steypu, vestan við brú yfir Fossá.
2175	SKP3000	Bolti	64°07'09.1"	19°49'53.8"	159.626	
2176	BF100	Bolti	64°06'49.6"	19°49'52.4"	139.221	Nagli í steypu í horninu við bílaplan, framan við mótuneyti Landsvirkjunar í Búrfellsvirkjun.
2177	OS7230	Bolti	64°06'18.0"	19°50'06.0"	132.077	Búrfellsvirkjun – stöðvarhús. Annar af tveim boltum í steyptri brú framan við og áföst stöðvarhúsi Búrfellsvirkjunar. OS7230 er við suðvesturhorn hússins og OS7229 við norðvesturhorn þess.
2178	A2081	Bolti í röri	64°06'12.7"	19°50'04.3"	138.156	Engin punktlýsing.
2181	INNTAK	Bolti	64°06'24.6"	19°48'19.8"	249.148	Bronsskjöldur efst fyrir miðju steypu inntaksmannvirki aðrennslisganga Búrfellsvirkjunar.
2182	LV6250	Bolti	64°06'46.8"	19°46'05.4"	249.164	Bronsskjöldur í steinsteypu á botnrásarmannvirkinu sunnanvert við Bjarnalón.
2183	OS7386	Bolti	64°07'08.0"	19°44'49.0"	252.787	1 km suðvestan við Ísakot í Búrfellsvirkjun. Staðurinn er við lokuvirki í inntaksskurði að Búrfellsstöð 1 km suðvestan við Ísakot. Bolti og skjöldur í klöpp, sem snýr 1 m hárrí hlið að vegi og er 60 m norðvestan skurðsins og 40 m ofar (norðaustan) lokuvirkisins. 1989 voru settir 3 boltar án skjaldar. A er 130 m SV frá 7386, B er 105 m NV frá 7386 og C er 110 m N frá 7386. Stikujárn við A, B og C.
2186	SKP4000	Bolti	64°08'18.8"	19°42'22.7"	253.713	

Kort 48 Merkurhraun-Hraunhólar



Fastmerki í Landshæðarneti

Nr	Nafn	Tegund	Breidd [N]	Lengd [V]	Hæð [m]	Punktlýsing
2186	SKP4000	Bolti	64°08'18.8"	19°42'22.7"	253.713	
2187	OS6292	Bolti	64°08'54.1"	19°41'05.8"	255.894	FM 343: HÆÐARMERKI FRÁ OS. Bolti í sléttri hraunbungu, um 20 m sunnan vegamóta á svokölluðu Hafi milli Búrfells og Sultartanga og um 2 km SV við þríhyrningamælistöð HS í Hólaskógum.
2189	LV6387	Bolti	64°09'25.6"	19°39'32.9"	259.476	LV-bolti í klapparnibbu sem skagar um 45 cm yfir umhverfi milli vegar og Þjórsár á Hafinu sunnan Sandafells. Ónýtur.
2190	LV976004	Bolti í steini	64°09'46.9"	19°38'12.8"	261.079	LV-bolti er í steini vestan Sprengisandsvegar F28 ca. 15 m sunnan við OS 7379, lítil varða er til hliðar við steininn. Aka 17.2 km frá hlið norður Íshólsvatns inn á Sprengisandsleið.
2191	LV6383	Bolti í röri	64°10'14.9"	19°37'14.7"	264.241	LV-rör í mosagrónu umhverfi rétt vestan við Þjórsá sunnan Sandafells.
2192	R_ístak	Bolti í röri	64°10'26.9"	19°37'00.4"	268.601	LV-rör frá verktaka við nýja brú Sultartangavirkjunar hjá Sandafelli.
2193	LV976003	Bolti	64°10'38.8"	19°36'36.9"	285.162	Bolti er á klöpp í suðurbakka frárennisskurðar við Stöðvarhús Sultartangavirkjunar.
2194	LV976002	Skrúfa	64°10'11.6"	19°36'32.2"	349.829	Skrúfa í steini, 100 m frá OS 5105.
2195	OS5105	Bolti	64°10'19.2"	19°36'41.7"	346.339	Teinn í klöpp. Keyrt er 780 m upp frá mastrinu og beygt inn slóða til hægri, keyrðir eru 240 m.
2196	6002	Skrúfa	64°10'15.9"	19°36'58.9"	349.831	Skrúfa í steini, 100 m frá OS 5105.
2197	VG034687	Bolti	64°10'26.2"	19°36'49.7"	350.043	Bolti í klöpp. 240 m frá OS 5105. 40 m SV við malarveginn.
2198	VG034688	Bolti	64°10'04.6"	19°37'19.4"	300.511	Bolti í undirstöðu. 780 m frá 4687 (þ.e. keyrt er niður malarveginn). Bolti í undirstöðu á mastri við spennustöð, er í undirstöðu næst veginum.
2199	VG034689	Bolti	64°09'50.9"	19°37'27.5"	268.936	Bolti í brúarvæng. Bolti í NV-horni brúar. Beygt er til vinstri út á veg þegar keyrt er frá rafmagnsstöplinum.
2200	VG034690	Bolti	64°09'41.1"	19°36'55.3"	269.694	Bolti í brúarvæng. 550 m frá 4689. Bolti í NV-horni brúar yfir Þjórsá.
2201	VG034691	Bolti	64°09'39.3"	19°36'47.4"	269.203	Bolti í brúarvæng. Bolti í NA-horni brúar yfir Þjórsá.
2202	VG034608	Bolti	64°09'27.8"	19°36'20.3"	267.728	Bolti í hraunklöpp. 550 m frá 4691. 40 m NA vegar.
2203	VG034692	Bolti	64°09'21.4"	19°35'15.0"	269.642	Bolti í hraunklöpp. 950 m frá 4608. 12 m SV vegar.

Kort 50 Sultartangastöð-Þóristungur

Fastmerki í Landshæðarneti

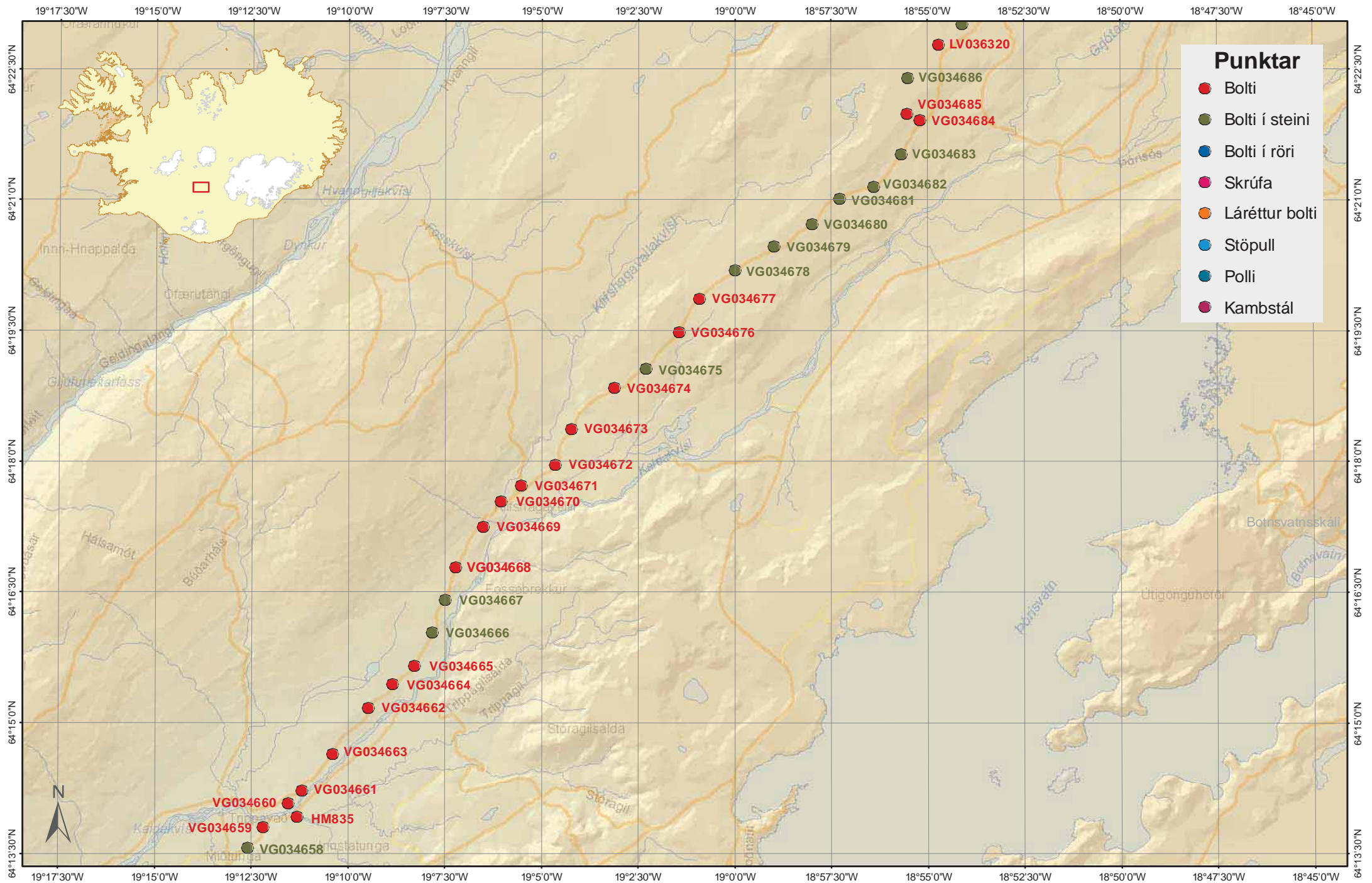
Nr	Nafn	Tegund	Breidd [N]	Lengd [V]	Hæð [m]	Punkt lýsing
2204	VG034693	Bolti	64°09'27.7"	19°34'03.3"	274.106	Bolti í hraunklöpp. 1 km frá 4692. 10 m SV vegar.
2205	VG034694	Bolti	64°09'24.1"	19°32'52.9"	280.478	Bolti í hraunklöpp. 960 m frá 4693. 10 m S vegar.
2206	VG034695	Bolti	64°09'19.9"	19°31'53.0"	286.761	Bolti í hraunklöpp. 810 m frá 4694. 8 m N vegar.
2207	VG034696	Bolti	64°09'22.3"	19°29'34.2"	294.470	Bolti í hraunklöpp. 1920 m frá 4695. 5 m S vegar
2208	VG034607	Bolti	64°09'28.4"	19°28'41.9"	300.006	Bolti í hraunklöpp. 760 m frá 4696. 15 m NV vegar.
2209	VG034697	Bolti	64°09'43.3"	19°27'49.0"	306.075	Bolti í hraunklöpp. 880 m frá 4607. 14 m A vegar.
2210	VG034606	Bolti	64°10'07.1"	19°27'19.0"	310.883	Bolti í hraunklöpp. 830 m frá 4697. 20 m NV vegar.
2211	VG034698	Bolti	64°10'36.5"	19°26'36.7"	303.550	Bolti í hraunklöpp. 1080 m frá 4606. 15 m NV vegar.
2202	VG034608	Bolti	64°09'27.8"	19°36'20.3"	267.728	Bolti í hraunklöpp. 550 m frá 4691. 40 m NA vegar.
2605	NN7908	Bolti í steini	64°10'48.9"	19°26'11.5"	303.306	Bolti í hraunsteini við Þjóðveg F26. Um 15 m V vegar.
2604	LV046166	Bolti í steini	64°10'41.7"	19°25'48.0"	305.810	Bolti í hraunsteini 7.0 km SV-átt frá Hlíð og 7.2 m frá gamla Landmannalaugavegi. Merki er 10 m A vegar.
2603	LV046165	Bolti í steini	64°10'17.7"	19°24'58.8"	311.993	Bolti í hraunsteini 6.1 km SV-átt frá Hlíð og 6.3 m frá gamla Landmannalaugavegi. Merki er 10 m A vegar.
2602	LV046164	Bolti í steini	64°10'01.4"	19°24'15.0"	336.025	Bolti í hraunsteini 5.2 km SV-átt frá Hlíð og 5.3m frá gamla Landmannalaugavegi. Merki er 10 m S vegar.
2601	LM3351	Bolti í steini	64°09'49.9"	19°23'40.9"	370.143	Bolti í hraunsteini 4.5 km SV-átt frá Hlíð og 4.6 m frá gamla Landmannalaugavegi. Merki er 50 m S vegar.
2600	LV046163	Bolti í steini	64°09'19.1"	19°23'14.9"	373.371	Bolti í hraunsteini 3.5 km S-átt frá Hlíð og 3.6 m frá gamla Landmannalaugavegi. Merki er 40 m V vegar.
2599	LV046162	Bolti í steini	64°08'48.2"	19°22'46.6"	394.311	Bolti í hraunsteini 2.5 km S-átt frá Hlíð og 2.6 m frá gamla Landmannalaugavegi. Merki er 10 m A vegar.
2598	LM3352	Bolti í steini	64°08'40.6"	19°22'41.9"	402.050	Bolti í hraunsteini 1.2 km S-átt frá Hlíð og 2.3 m frá gamla Landmannalaugavegi. Merki er 15 m A vegar undir vörðu.
2597	LV046161	Bolti í steini	64°08'13.8"	19°22'00.9"	411.509	Bolti í hraunsteini 1.2 km S-átt frá Hlíð og 1.3 m frá gamla Landmannalaugavegi. Merki er 40 m V vegar.
2212	VG034699	Bolti	64°10'53.8"	19°25'37.8"	301.288	Bolti í hraunklöpp. 980 m frá 4698. 14 m S vegar.

Kort 50 Sultartangastöð-Þóristungur

Fastmerki í Landshæðarneti

Nr	Nafn	Tegund	Breidd [N]	Lengd [V]	Hæð [m]	Punktlýsing
2213	VG034605	Bolti	64°11'00.4"	19°24'58.9"	307.831	Bolti í hraunklöpp. 560 m frá 4699. 12 m N vegar.
2214	VG034600	Bolti	64°11'11.0"	19°23'43.7"	320.118	Bolti í hraunklöpp. 1060 m frá 4605. 11 m N vegar.
2215	VG034601	Bolti	64°11'20.3"	19°22'22.7"	327.029	Bolti í hraunklöpp. 1130 m frá 4600. 18 m S vegar.
2216	VG034602	Bolti	64°11'26.3"	19°21'00.0"	329.627	Bolti í hraunklöpp. 1130 m frá 4601. 8 m NV vegar.
2217	VG034603	Bolti	64°11'30.4"	19°19'51.5"	337.753	Bolti í hraunklöpp. 930 m frá 4602. 7 m NV vegar.
2218	7919	Skrúfa	64°11'43.1"	19°18'35.4"	342.310	Skrúfa í hraunklöpp. 1110 m frá 4603. 65 m S vegar.
2219	904	Skrúfa	64°11'49.9"	19°17'35.9"	354.956	Skrúfa í hraunklöpp. 835 m frá 7919. 5 m N vegar.
2220	VG034604	Bolti	64°11'52.1"	19°17'04.9"	360.229	Bolti í hraunklöpp. 430 m frá 904. 18 m N vegar.
2221	VG034652	Bolti	64°11'56.2"	19°15'52.9"	357.794	Bolti í hraunklöpp. Ca. 1 km austan Hrauneyja Hálendismiðstöð. Ca. 25 m norðan vegar (NV) rétt áður en komið er að brú yfir Tungná.
2222	VG034653	Bolti	64°12'37.6"	19°15'28.2"	337.304	Bolti í steiptum vegg. 1550 m norðan 4652. Austan vegar, spennustöð (grænn kassi) rétt hjá.
2223	VG034654	Bolti í steini	64°12'52.0"	19°15'05.5"	354.613	Bolti í steini. 640 m frá 4653. 10 m SV.
2224	VG034655	Bolti í steini	64°12'57.4"	19°14'33.8"	358.781	Bolti í steini. 490 m frá 4654. Ca. 25 m SV.
2225	VG034656	Bolti í steini	64°12'53.3"	19°13'08.5"	357.884	Bolti í steini. 1190 m frá 4655. Ca. 7 m SV.
2226	VG034657	Bolti í steini	64°13'11.5"	19°12'50.0"	343.946	Bolti í steini. 1000 m frá 4656. Beygt er niður fyrsta afleggjara til vinstri og haldið áfram eftir þeirri slóð. 15 m NV.
2227	VG034658	Bolti í steini	64°13'34.4"	19°12'36.2"	338.694	Bolti í steini. 1020 m frá 4657. Ca. 30 m SV.
2228	VG034659	Bolti	64°13'48.7"	19°12'11.5"	341.131	Bolti í klöpp. 640 m frá 4658. Ca. 40 m NV.
2229	HM835	Bolti	64°13'55.9"	19°11'18.8"	346.816	Skjöldur. 850 m frá 4659. Hæðarmerki frá LV, vatnamælingaskúr rétt hjá (nafnið á punktinum er hæðin á honum).
2232	VG034660	Bolti	64°14'05.0"	19°11'33.3"	343.491	Bolti í klapparholti. Keyrt er yfir tvær ár eftir HM835, beygt til vinstri þegar komið er upp seinni ána, svo keyrt ca. 200 m (yfir svolítið grjót).

Kort 50 Sultartangastöð-Þóristungur

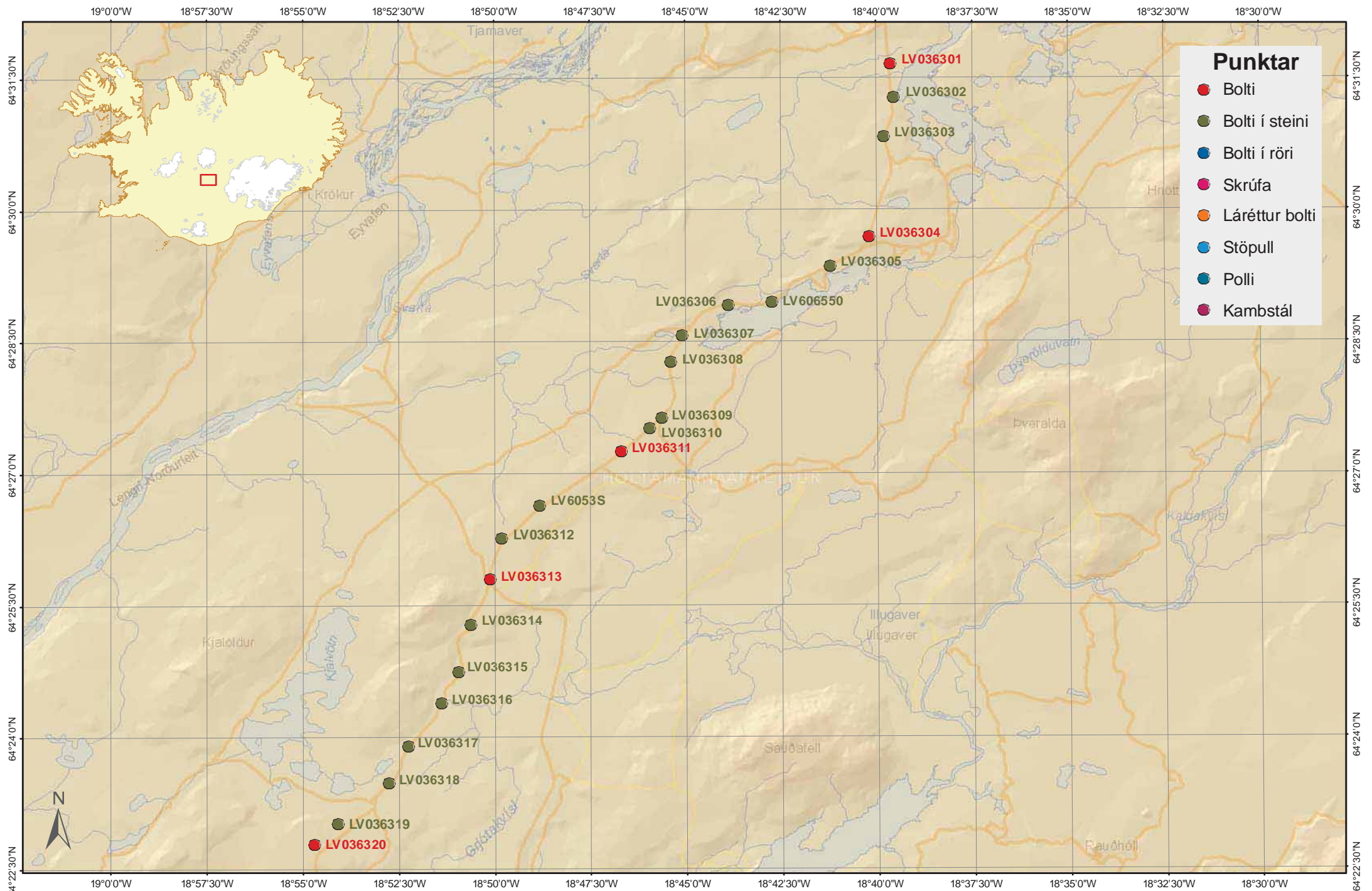


Fastmerki í Landshæðarneti

Nr	Nafn	Tegund	Breidd [N]	Lengd [V]	Hæð [m]	Punktlýsing
2259	LV036320	Bolti	64°22'47.4"	18°54'42.2"	618.073	Bolti er í Klöpp, 15 m norðan slóða sem liggur að Dynk. Ekið er 7.0 km eftir slóðunum eftir að beygt hefur verið út af Sprengisandsleið.
2260	LV036319	Bolti í steini	64°23'01.6"	18°54'05.6"	606.399	Bolti er í steini, 10 m norðan við slóða sem liggur að Dynk. Ekið 6.3 km eftir slóða eftir að beygt hefur verið út af Sprengisandsleið.
2261	LV036318	Bolti í steini	64°23'29.3"	18°52'45.8"	610.257	Bolti er í steini, 10 m vestan slóða að Búðarhálsi. Ekið er 4.9 km eftir slóðunum eftir að beygt hefur verið út af Sprengisandsleið.
2262	LV036317	Bolti í steini	64°23'54.5"	18°52'16.3"	593.418	Bolti er í steini, 15 m vestan við slóða sem liggur að Búðarhálsi. Ekið 4.0 km eftir slóða í suðvestur.
2263	LV036316	Bolti í steini	64°24'24.0"	18°51'24.4"	591.028	Bolti er í steini, 10 m austan slóða að Búðarhálsi. Ekið er 2.9 km eftir slóðanum eftir að beygt hefur verið út af Sprengisandsleið. 45 m austur af boltanum er ómerktur teinn.
2264	LV036315	Bolti í steini	64°24'45.4"	18°50'56.7"	595.528	Bolti er í steini, 10 m vestan við slóð sem liggur að Búðarhálsi. Beygt er út af Sprengisandsvegi og eknir 2.1 km eftir slóða í suðvestur.
2265	LV036314	Bolti í steini	64°25'17.7"	18°50'38.3"	611.473	Bolti er í steini, 5 m austan slóða sem liggur að Búðarhálsi og Dynk. Bolti er 1000 m frá vegamótum að Sprengisandsvegi F26.
2266	LV036313	Bolti	64°25'48.5"	18°50'07.7"	618.126	Bolti er í klöpp, ca. 25 m austan Kvíslaveituvegar, við afleggjara sem merktur er Búðarhálsi.
2267	LV036312	Bolti í steini	64°26'16.8"	18°49'49.0"	616.703	Bolti er í steini, 10 m vestan Kvíslaveituvegar.
2269	LV6053S	Bolti í steini	64°26'38.8"	18°48'50.1"	637.547	Bolti (lýsing skráð á LV6053) er í steini, 10 m vestan Kvíslaveituvegar.
2271	LV036311	Bolti	64°27'15.7"	18°46'42.2"	621.256	Bolti er í klöpp, 10 m austan Kvíslaveituvegar.
2272	LV036310	Bolti í steini	64°27'31.7"	18°45'56.9"	622.226	Bolti er í steini, ca. 20 m austan Kvíslaveituvegar. Sé horft af veginum á punktinn þá blasa Versalir við. Í beinni sjónlinu aftan við punktinn.
2273	LV036309	Bolti í steini	64°27'38.8"	18°45'38.5"	619.232	Bolti er í steini, 50 m austan Kvíslaveituvegar. Rétt norðan afleggjara að Versölum.
2274	LV036308	Bolti í steini	64°28'16.9"	18°45'23.6"	609.086	Bolti er í steini, ca. 40 m austan Kvíslaveituvegar.
2275	LV036307	Bolti í steini	64°28'35.0"	18°45'06.4"	606.176	Bolti er í steini, 40 m austan Kvíslaveituvegar.

Fastmerki í Landshæðarneti

Nr	Nafn	Tegund	Breidd [N]	Lengd [V]	Hæð [m]	Punkt lýsing
2276	LV036306	Bolti í steini	64°28'55.8"	18°43'54.2"	611.553	Bolti er í steini, ca. 25 m austan Kvíslaveituvegjar, 200 m norðan við gróinn blett.
2277	LV606550	Bolti í steini	64°28'57.7"	18°42'45.1"	606.995	Bolti er í stórum steini, ca. 15 m austan Kvíslaveituvegjar, 30 m austar er stórt lón.
2278	LV036305	Bolti í steini	64°29'22.4"	18°41'13.4"	610.262	Bolti er í steini, 25 m austan Kvíslaveituvegjar. Á móti er Stóraverslón.
2279	LV036304	Bolti	64°29'42.1"	18°40'12.5"	644.526	Bolti er í klöpp, ca. 20 m austan Kvíslaveituvegjar, uppi á hæð þ.e. brekka er á veginum báðum megin punktarsins.
2281	LV036303	Bolti í steini	64°30'50.6"	18°39'48.9"	637.627	Bolti er í steini, 30 m vestan Kvíslaveituvegjar.
2282	LV036302	Bolti í steini	64°31'17.6"	18°39'32.9"	607.664	Bolti er í steini, ca. 70 m austan Kvíslaveituvegjar, 40 m norðan við skilti merkt Kvíslavatn og Svartárstífla.
2283	LV036301	Bolti	64°31'40.3"	18°39'38.6"	597.422	Bolti er í klöpp, ca. 25 m austan Kvíslaveituvegjar.



Fastmerki í Landshæðarneti

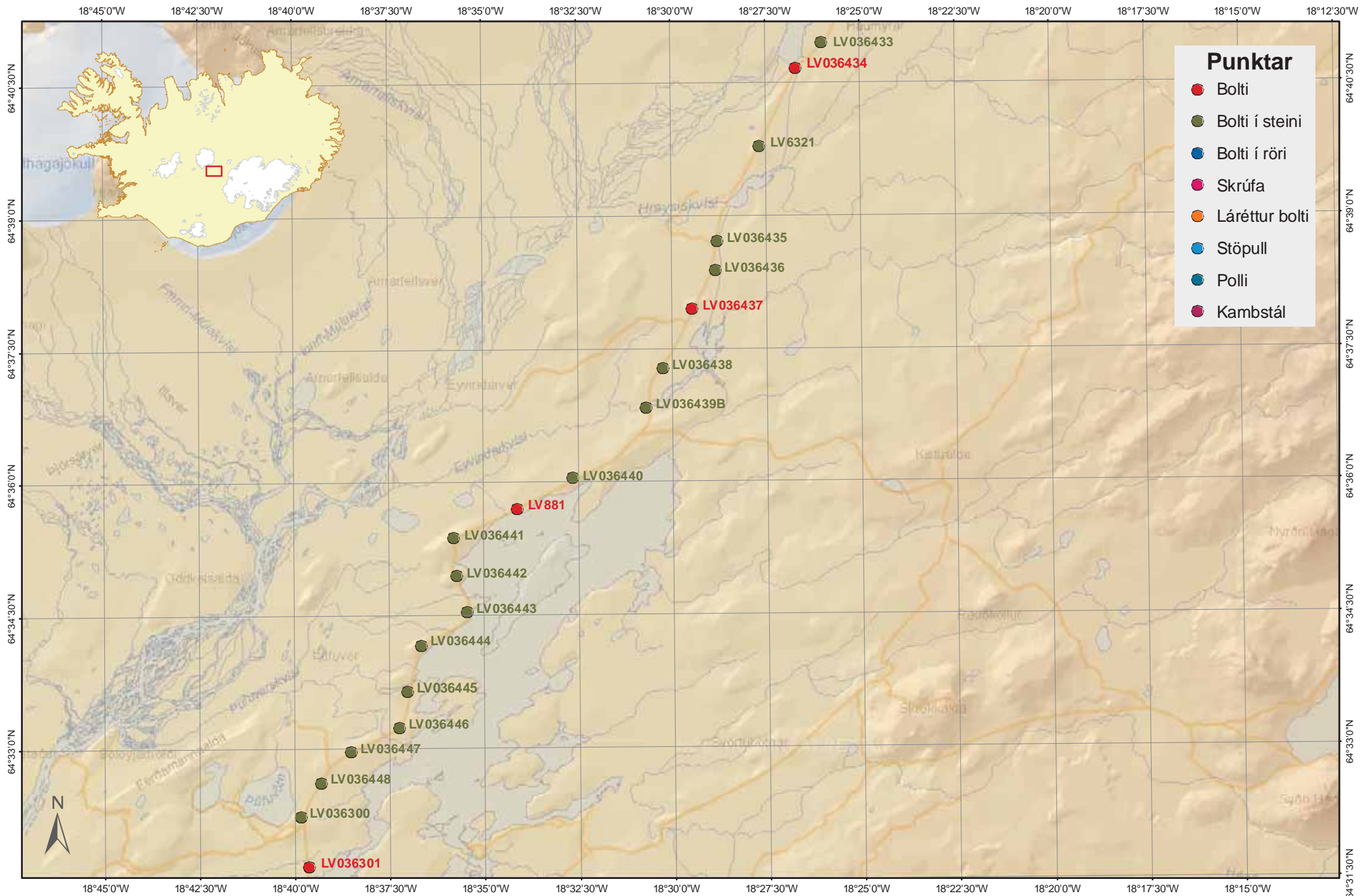
Nr	Nafn	Tegund	Breidd [N]	Lengd [V]	Hæð [m]	Punktlýsing
2283	LV036301	Bolti	64°31'40.3"	18°39'38.6"	597.422	Bolti er í klöpp, ca. 25 m austan Kvíslaveituvegjar.
2284	LV036300	Bolti í steini	64°32'14.2"	18°39'51.5"	619.790	Bolti er í steini, ca. 80 m vestan Kvíslaveituvegjar milli Þúfuvatna og Kvíslavatns.
2285	LV036448	Bolti í steini	64°32'37.3"	18°39'18.8"	616.587	Bolti er í steini, um 30 m austan Kvíslaveituvegjar. Sé horft af veginum til vesturs blasir norðurendi Þúfuvatns við. Við suðurenda þess er kofi.
2286	LV036447	Bolti í steini	64°32'58.2"	18°38'32.0"	628.942	Bolti er í steini, um 40 m norðvestan Kvíslaveituvegjar.
2287	LV036446	Bolti í steini	64°33'14.6"	18°37'15.5"	616.206	Bolti er í steini, um 40 m norðaustan Kvíslaveituvegjar.
2288	LV036445	Bolti í steini	64°33'38.9"	18°37'02.8"	612.928	Bolti er í steini, um 70 m vestan Kvíslaveituvegjar.
2289	LV036444	Bolti í steini	64°34'10.4"	18°36'40.4"	625.318	Bolti er í steini, um 40 m norðvestan Kvíslaveituvegjar.
2290	LV036443	Bolti í steini	64°34'32.8"	18°35'27.8"	606.414	Bolti er í steini, um 70 m vestan Kvíslaveituvegjar. Um 150 m sunnan við afleggjara að Þúfuverum.
2291	LV036442	Bolti í steini	64°34'57.7"	18°35'43.2"	619.387	Bolti er í steini, um 20 m suðvestan Kvíslaveituvegjar. Um 200 m norðan við Þúfuversstíflu.
2292	LV036441	Bolti í steini	64°35'23.1"	18°35'47.8"	640.598	Bolti er í steini, um 40 m norðvestan Kvíslaveituvegjar. Sé horft í norðurátt blasir Arnarfell við en í austurátt Háganga nyrðri.
2293	LV881	Bolti	64°35'42.8"	18°34'06.9"	604.746	Bolti er í klöpp, um 20 m norðvestan Kvíslaveituvegjar. Bolti er við norðausturenda Eyvindarstíflu Syðri.
2294	LV036440	Bolti í steini	64°36'03.6"	18°32'39.4"	626.496	Bolti er í steini, um 40 m norðvestan Kvíslaveituvegjar.
2295	LV036439B	Bolti í steini	64°36'50.9"	18°30'42.0"	642.806	Bolti er í steini, um 40 m suðvestan Kvíslaveituvegjar.
2296	LV036438	Bolti í steini	64°37'17.6"	18°30'15.0"	624.474	Bolti er í steini, um 35 m austan Kvíslaveituvegjar. Um 6920 m frá Þjórsárstíflu.
2298	LV036437	Bolti	64°37'58.0"	18°29'28.3"	637.465	Bolti er í jökulbergi um 15 m vestan Kvíslaveituvegjar. Um 5510 m frá Þjórsárstíflu.
2299	LV036436	Bolti í steini	64°38'24.2"	18°28'51.6"	633.338	Bolti er í steini, um 40 m austan Kvíslaveituvegjar. Um 4610 m frá Þjórsárstíflu.
2300	LV036435	Bolti í steini	64°38'43.7"	18°28'48.4"	617.143	Bolti er í steini, um 10 m austan Kvíslaveituvegjar. Um 4010 m frá Þjórsárstíflu og 25 m austur er skurður sem tengist Kvíslaveitum.
2302	LV6321	Bolti í steini	64°39'47.9"	18°27'40.7"	642.481	Bolti er í steini, um 10 m austan Kvíslaveituvegjar. Um 1800 m frá Þjórsárstíflu.

Kort 53 Þúfuvötn-Háumýrar

Fastmerki í Landshæðarneti

Nr	Nafn	Tegund	Breidd [N]	Lengd [V]	Hæð [m]	Punkt lýsing
2304	LV036434	Bolti	64°40'40.7"	18°26'42.7"	617.401	Bolti er í væng á brú neðan botnrásar stíflumegin. Um 4650 m frá Háumýrarkvísl.
2305	LV036433	Bolti í steini	64°40'58.2"	18°26'01.0"	627.533	Bolti er í steini, um 1 m vestan Kvíslaveituvegar. Um 3860 m frá Háumýrarkvísl.

Kort 53 Þúfuvötn-Háumýrar



Fastmerki í Landshæðarneti

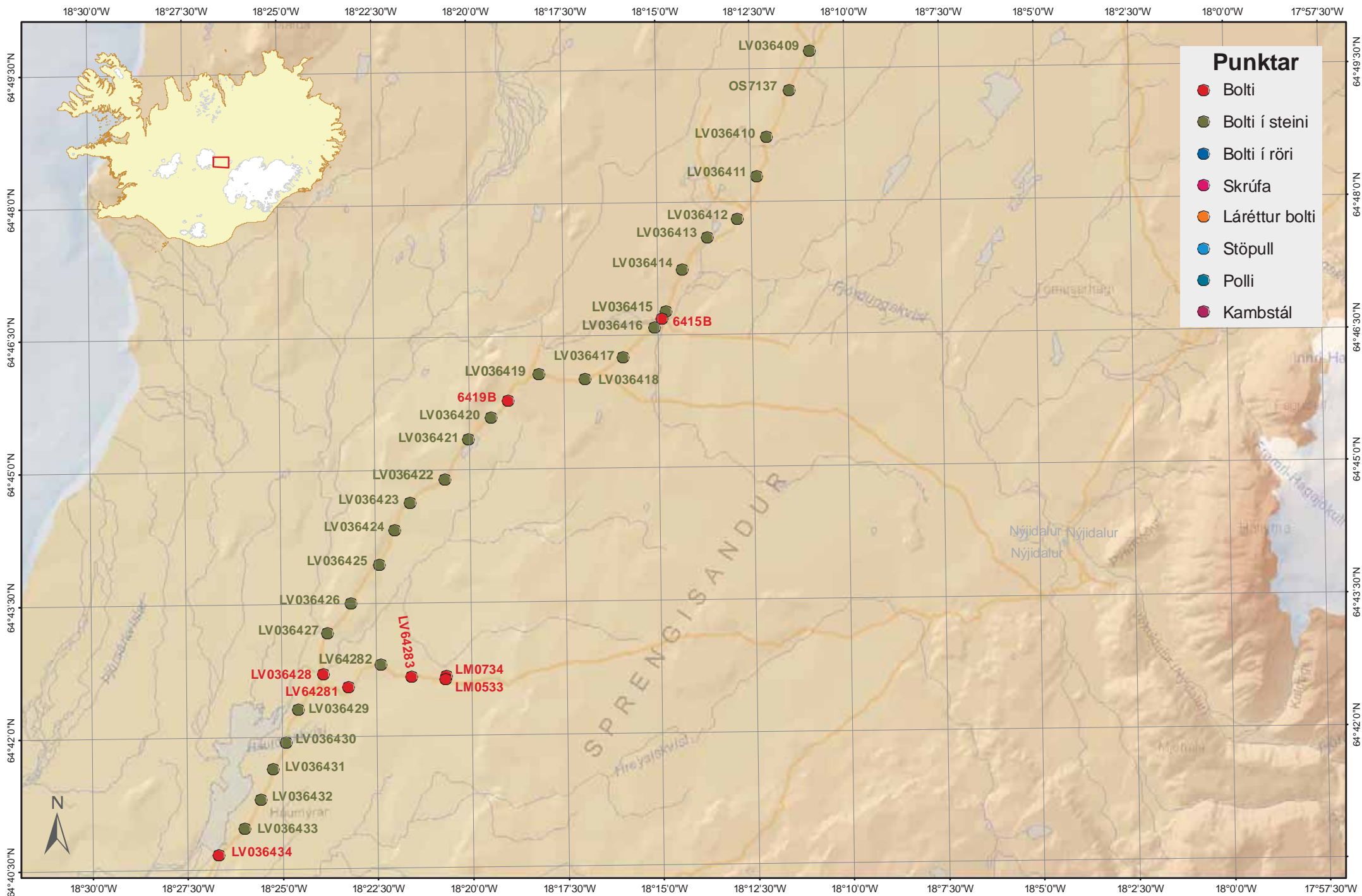
Nr	Nafn	Tegund	Breidd [N]	Lengd [V]	Hæð [m]	Punktlýsing
2283	LV036301	Bolti	64°31'40.3"	18°39'38.6"	597.422	Bolti er í klöpp, Ca. 25m Austan Kvíslaveituvegur .
2284	LV036300	Bolti í steini	64°32'14.2"	18°39'51.5"	619.790	Bolti er í steini, Ca. 80m Vestan Kvíslaveituvegur Milli Þúfuvötn og Kvíslavatn .
2285	LV036448	Bolti í steini	64°32'37.3"	18°39'18.8"	616.587	Bolti er í steini , um 30m austan Kvíslaveituvegur . Sér horf af veginum til vestur blasir norðurendi Þúfuvatns við .Við suðurendi þess er kofi
2286	LV036447	Bolti í steini	64°32'58.2"	18°38'32.0"	628.942	Bolti er í steini, um 40m norðvestan Kvíslaveituvegur
2287	LV036446	Bolti í steini	64°33'14.6"	18°37'15.5"	616.206	Bolti er í steini , um 40m noraustan Kvíslaveituvegur .
2288	LV036445	Bolti í steini	64°33'38.9"	18°37'02.8"	612.928	Bolti er í steini, um 70m vestan Kvíslaveituvegur.
2289	LV036444	Bolti í steini	64°34'10.4"	18°36'40.4"	625.318	Bolti er í steini , um 40m norðvestan Kvíslaveituvegur .
2290	LV036443	Bolti í steini	64°34'32.8"	18°35'27.8"	606.414	Bolti er í steini, um 70m vestan Kvíslaveituvegur. Um 150m sunnan við afleggjara að Þúfuverum.
2291	LV036442	Bolti í steini	64°34'57.7"	18°35'43.2"	619.387	Bolti er í steini , um 20m suðvestan Kvíslaveituvegur . Um 200m norðan við Þúfuverstíflu
2292	LV036441	Bolti í steini	64°35'23.1"	18°35'47.8"	640.598	Bolti er í steini, um 40m norðvestan Kvíslaveituvegur .Sér horf í átt norður blasir Arnarfell við en í áttaustur Háganga nyrðri .
2293	LV881	Bolti	64°35'42.8"	18°34'06.9"	604.746	Bolti er í klöpp, Um 20m norðvestan Kvíslaveituvegur. Bolti er við norðausturendi Eyvindarstíflu Syðri
2294	LV036440	Bolti í steini	64°36'03.6"	18°32'39.4"	626.496	Bolti er í steini , um 40m norðvestan Kvíslaveituvegur
2295	LV036439B	Bolti í steini	64°36'50.9"	18°30'42.0"	642.806	Bolti er í steini, um 40m suðvestan Kvíslaveituvegur ..
2296	LV036438	Bolti í steini	64°37'17.6"	18°30'15.0"	624.474	Bolti er í steini , um 35m Austan Kvíslaveituvegur .Um 6920m frá Þjórsárstíflu
2298	LV036437	Bolti	64°37'58.0"	18°29'28.3"	637.465	Bolti er í jökulbergi um 15m vestan Kvíslaveituvegur .. Um 5510 frá Þjórsárstíflu
2299	LV036436	Bolti í steini	64°38'24.2"	18°28'51.6"	633.338	Bolti er í steini , um 40m Austan Kvíslaveituvegur .Um 4610m frá Þjórsárstíflu
2300	LV036435	Bolti í steini	64°38'43.7"	18°28'48.4"	617.143	Bolti er í steini, um 10m austan Kvíslaveituvegur .. Um 4010 frá Þjórsárstíflu og 25m Austur er skurður sem tengist Kvíslaveitum.
2302	LV6321	Bolti í steini	64°39'47.9"	18°27'40.7"	642.481	Bolti er í steini, um 10m austan Kvíslaveituvegur .. Um 1800 frá Þjórsárstíflu .

Kort 53 Þúfuvötn-Háumýrar

Fastmerki í Landshæðarneti

Nr	Nafn	Tegund	Breidd [N]	Lengd [V]	Hæð [m]	Punktlýsing
2304	LV036434	Bolti	64°40'40.7"	18°26'42.7"	617.401	Bolti er í væng á brú neðan botnrásar stíflu megin. Um 4650m frá Háamýrarkvísl
2305	LV036433	Bolti í steini	64°40'58.2"	18°26'01.0"	627.533	Bolti er í steini, um 1m vestan Kvíslaveituvegar. Um 3860 frá Háamýrarkvísl.

Kort 53 Þúfuvötn-Háumýrar



Fastmerki í Landshæðarneti

Nr	Nafn	Tegund	Breidd [N]	Lengd [V]	Hæð [m]	Punktlýsing
2304	LV036434	Bolti	64°40'40.7"	18°26'42.7"	617.401	Bolti er í væng á brú neðan botnrásar stíflumegin. Um 4650 m frá Háumýrarkvísl.
2305	LV036433	Bolti í steini	64°40'58.2"	18°26'01.0"	627.533	Bolti er í steini, um 1 m vestan Kvíslaveituvegar. Um 3860 m frá Háumýrarkvísl.
2306	LV036432	Bolti í steini	64°41'18.1"	18°25'34.6"	626.884	Bolti er í steini, um 2 m vestan Kvíslaveituleiðar. Um 3160 m frá Háumýrarkvísl.
2307	LV036431	Bolti í steini	64°41'38.9"	18°25'15.1"	622.353	Bolti er í steini, um 3 m vestan Kvíslaveituvegar. Um 2410 m frá Háumýrarkvísl. Um 30 m vestar eru mörk gróðurlendis á Háumýri.
2308	LV036430	Bolti í steini	64°41'56.5"	18°24'54.8"	617.367	Bolti er í steini, á bakka lítils lækjar og 40 m vestan við Kvíslaveituleið. Um 1760 m frá Háumýrarkvísl.
2309	LV036429	Bolti í steini	64°42'18.7"	18°24'35.0"	621.215	Bolti er í steini, um 5 m austan Kvíslaveituvegar. Um 29610 m frá OS5267. Um 200 m vestar er Þjórsárvísl og 900 m í Háumýrarkvísl.
2310	LV036428	Bolti	64°42'42.8"	18°23'54.8"	625.669	Bolti er í klöpp, á syðri bakka lítils lækjar og 2 m vestar er foss sem fellur í kvarthring. Um 28630 m frá OS5267.
5960	LV64281	Bolti	64°42'33.7"	18°23'14.8"	639.947	
5961	LV64282	Bolti í steini	64°42'48.9"	18°22'24.2"	655.373	Bolti með skífu í steini við slóð frá Kvíslaveituvegi, norðan Háumýra, um 5.3 km norðaustan við Þjórsárstíflu. Punkturinn er um 1710 m austan við vegamót Kvíslaveituvegar og slóðar til austurs að Sprengisandsleið við Nýjadal.
5962	LV64283	Bolti	64°42'40.6"	18°21'35.0"	656.886	
5963	LM0533	Bolti	64°42'41.2"	18°20'40.9"	658.362	Punkturinn er í klöpp 4 m sunnan LM0358 á Háumýrum.
5964	LM0734	Bolti	64°42'39.0"	18°20'41.8"	660.038	Absolute gravity punktur á Háumýrum, sjá punktlýsingu LM0358 vegna leiðarlýsingar, en punkturinn er ca. 78 m austan LM358.
2311	LV036427	Bolti í steini	64°43'10.6"	18°23'47.9"	639.768	Bolti er í steini um 20 m austan Kvíslaveituvegar. Um 27710 m frá OS5267.
2312	LV036426	Bolti í steini	64°43'31.0"	18°23'10.2"	652.023	Bolti er í steini um 15 m vestan Kvíslaveituvegar. 26890 m frá OS5267.
2313	LV036425	Bolti í steini	64°43'57.0"	18°22'24.7"	661.906	Bolti er í steini um 25 m austan Kvíslaveituvegar. Um 25850 m frá OS5267.

Kort 54 Háumýrar-Fjórðungskvísl

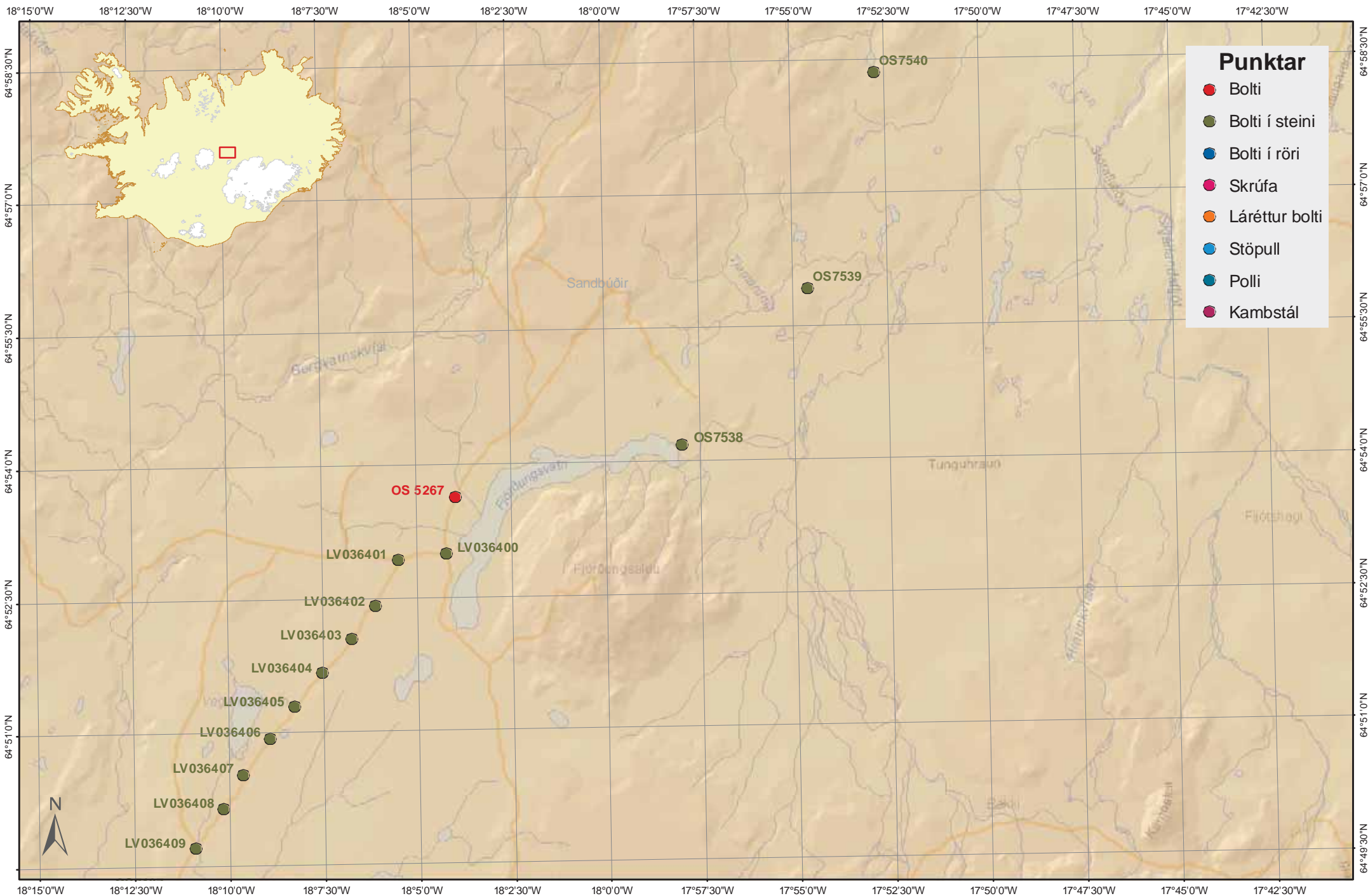
Fastmerki í Landshæðarneti

Nr	Nafn	Tegund	Breidd [N]	Lengd [V]	Hæð [m]	Punktlýsing
2314	LV036424	Bolti í steini	64°44'20.4"	18°21'59.4"	665.359	Bolti er í steini, um 35 m austan Kvíslaveituvegar. Um 25050 m frá OS5267.
2315	LV036423	Bolti í steini	64°44'38.6"	18°21'35.5"	671.922	Bolti er í steini, um 25 m austan Kvíslaveituvegar. Um 24350 m frá OS5267. Og stór klöpp 3x1 m að flatamáli og tæplega 1 m upp.
2316	LV036422	Bolti í steini	64°44'54.5"	18°20'39.5"	687.678	Bolti er í steini, um 25 m austan Kvíslaveituvegar. Um 23400 m frá OS5267. Frá punktinum er mjög gott útsýni til suðurs og austurs.
2317	LV036421	Bolti í steini	64°45'21.4"	18°20'02.0"	688.480	Bolti er í steini, um 3 m austan Kvíslaveituvegar. Um 22430 m frá OS5267. Steinn er um 35 m austur frá punktinum. Einnig er lítil tjörn 250x20 m á stærð.
2318	LV036420	Bolti í steini	64°45'36.0"	18°19'25.6"	690.041	Bolti er í steini, um 4 m austan Kvíslaveituvegar. Um 21800 m frá OS5267.
2319	6419B	Bolti	64°45'47.4"	18°18'59.0"	698.708	
2320	LV036419	Bolti í steini	64°46'05.3"	18°18'09.8"	708.631	Bolti er í steini, um 5 m vestan Kvíslaveituvegar. Um 20130 m frá OS5267. Steinninn er þar sem fáir stórir steinar eru í kring.
2321	LV036418	Bolti í steini	64°46'01.5"	18°16'56.0"	725.876	Bolti er í steini, liggur um 3 m vestan Kvíslaveituvegar. Um 19120 m frá OS5267, punkturinn er þar sem vegurinn liggur milli tveggja stórra steina.
2322	LV036417	Bolti í steini	64°46'16.0"	18°15'55.3"	718.676	Bolti er í steini, um 25 m austan Kvíslaveituvegar. Um 18210 m frá OS5267. Steinninn er þar sem fáir stórir steinar eru í kring.
2323	LV036416	Bolti í steini	64°46'36.1"	18°15'06.0"	711.868	Bolti er í steini, liggur um 8 m austan Kvíslaveituvegar. Um 17310 m frá OS5267. Fjórðungskvísl rennur um 200 m norðan punktsins.
2324	6415B	Bolti	64°46'42.0"	18°14'53.1"	706.792	
2325	LV036415	Bolti í steini	64°46'46.8"	18°14'46.9"	710.400	Bolti er í steini, um 5 m austan Kvíslaveituvegar. Um 16570 m frá OS5267. Um 100 m sunnar er tjörn sem er vað yfir Fjórðungskvísl.
2326	LV036414	Bolti í steini	64°47'15.5"	18°14'20.2"	717.301	Bolti er í steini, um 15 m vestan við Kvíslaveituveg og er 15570 m frá OS5267. Um 150 m austar sést aðeins í Fjórðungskvísl.
2327	LV036413	Bolti í steini	64°47'36.7"	18°13'40.0"	715.334	Bolti er í steini, um 25 m austan Kvíslaveituvegar. Um 14660 m frá OS5267. Um 200 m sunnar er tjörn sem er ca. 30x30 m að stærð.

Kort 54 Háumýrar-Fjórðungskvísl

Fastmerki í Landshæðarneti

Nr	Nafn	Tegund	Breidd [N]	Lengd [V]	Hæð [m]	Punktlýsing
2328	LV036412	Bolti í steini	64°47'49.1"	18°12'52.7"	724.936	Bolti er í steini, um 10 m austan við Kvíslaveituveg og er 13830 m frá OS5267.
2329	LV036411	Bolti í steini	64°48'17.8"	18°12'20.3"	734.721	Bolti er í steini, um 30 m vestan við Kvíslaveituveg. Um 12830 m frá OS5267.
2330	LV036410	Bolti í steini	64°48'44.5"	18°12'04.7"	727.978	Bolti er í steini, um 1 m austan við Kvíslaveituveg og er 11900 m frá OS5267.
2331	OS7137	Bolti í steini	64°49'16.2"	18°11'28.2"	749.772	Bolti er í steini, um 5 m austan Kvíslaveituvegar. Um 10800 m frá OS 5445. Við gamla Sprengisandsveg 3 km sunnan Vegamótavatns. Merkið er í steini, 1.0x0.8 m að stærð og 0.3 m að hæð, 40 m austan við vörðubrot og slóð. Akið að mótum fjallvega F26 (Sprengisandur) og F752 vestan Fjórðungsvatns. Akið 1.0 km vestur frá vegamótunum eftir vegi F752 að ómerktri slóð til suðurs (á stað 64°52'55"N, 18°05'30"V, 6.5 km frá Bergvatnaskvísl) og 8.3 km eftir henni að mælistöð. Hallgrímsvarða er á þeirri leið, 1.6 km frá vegi F752, á stað 64°52'14"N, 18°06'29"V. Signal stóð í mælistöð 1998.
2332	LV036409	Bolti í steini	64°49'42.9"	18°10'54.3"	739.426	Bolti er í steini, um 2 m vestan við Kvíslaveituveg. Á rennur um 25 m austan við punktinn og er 9700 m frá OS5267.



- Punktar**
- Bolti
 - Bolti í steini
 - Bolti í röri
 - Skrúfa
 - Láréttur bolti
 - Stöpull
 - Polli
 - Kambstál



1:100 000



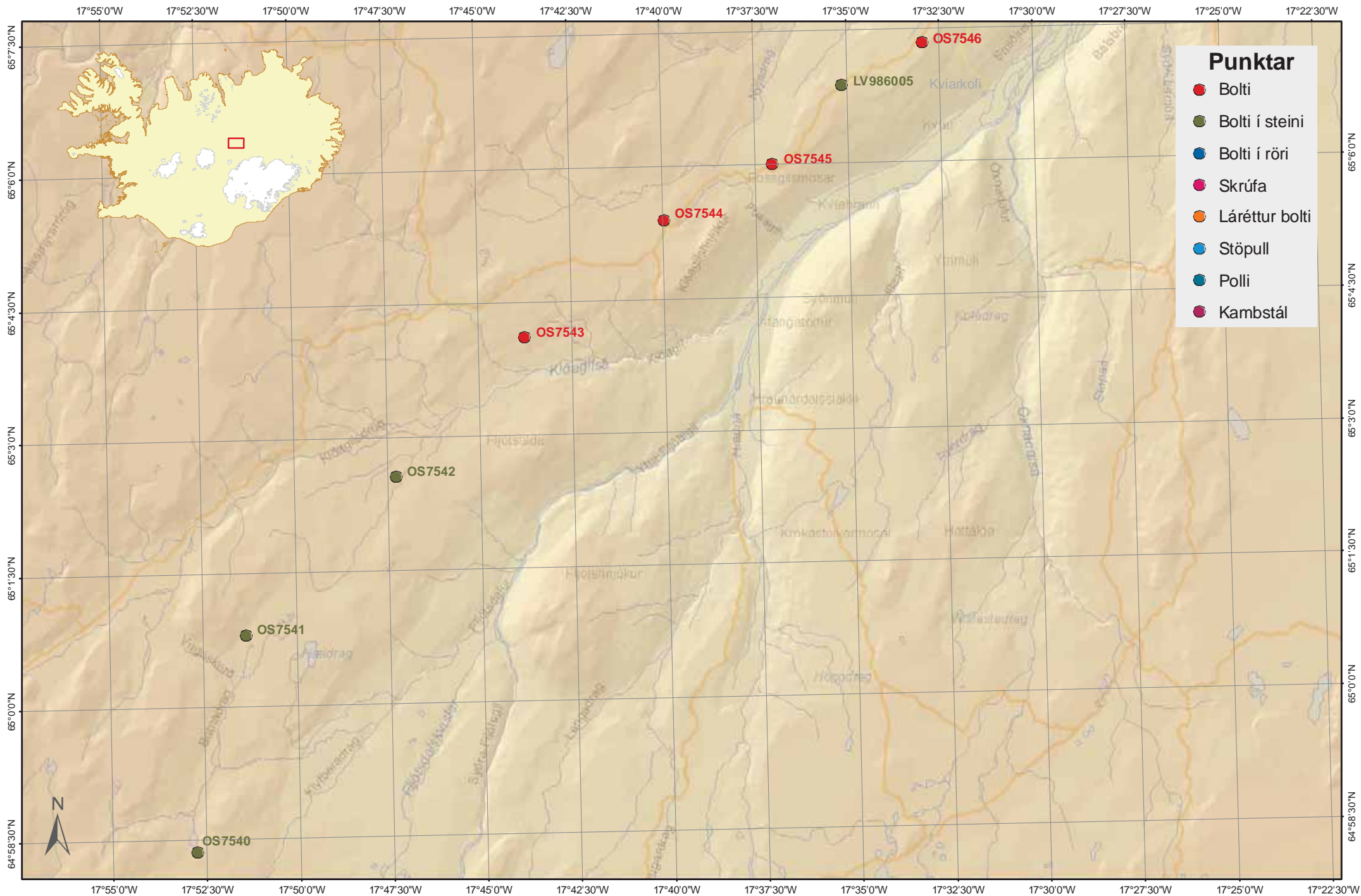
Fastmerki í Landshæðarneti

Nr	Nafn	Tegund	Breidd [N]	Lengd [V]	Hæð [m]	Punktlýsing
2332	LV036409	Bolti í steini	64°49'42.9"	18°10'54.3"	739.426	Bolti er í steini, um 2 m vestan við Kvíslaveituveg. Á rennur um 25 m austan við punktinn og er 9700 m frá OS5267.
2333	LV036408	Bolti í steini	64°50'09.0"	18°10'10.6"	749.861	Bolti er í steini, um 5 m austan Kvíslaveituveg. Það er varða um 5 m vestan við, alveg við veginn. Um 8700 m frá OS5267.
2334	LV036407	Bolti í steini	64°50'32.2"	18°09'38.3"	749.667	Bolti er í steini, um 7800 m frá OS5267 steininum sem er 35 m vestan við Kvíslaveituveg. Um 10 m frá er varða.
2335	LV036406	Bolti í steini	64°50'56.2"	18°08'55.1"	766.889	Bolti er í steini, um 5 m vestan Kvíslaveituveg. Er í um 6900 m fjarlægð frá OS5267. Um 200 m SV við punktinn er Vegamótavatn.
2336	LV036405	Bolti í steini	64°51'18.1"	18°08'16.2"	767.991	Bolti er í steini, um 6000 m frá OS5267. Steinninn er 20 m vestan við Kvíslaveituveg. Í kring er talsvert af stórum steinum.
2337	LV036404	Bolti í steini	64°51'40.5"	18°07'32.3"	771.206	Bolti er í steini, um 10 m vestan Kvíslaveituveg. Er í um 5100 m fjarlægð frá OS 5445.
2338	LV036403	Bolti í steini	64°52'03.2"	18°06'44.4"	773.453	Bolti er í steini, um 4200 m frá OS5267 Steinninn er 5 m austan við Kvíslaveituveg. Í kring er svæði með stóru grjóti.
2339	LV036402	Bolti í steini	64°52'25.8"	18°06'06.3"	777.832	Bolti er í steini, um 5 m austan Kvíslaveituveg. Er í um 3200 m fjarlægð frá OS5267. Um 350 m sunnan er stór varða.
2340	LV036401	Bolti í steini	64°52'56.7"	18°05'30.1"	779.084	Bolti er í steini, um 2100 m frá OS5267. Steinninn er á gatnamótunum yfir að Kvíslaveituegi og Eyjafirði.
2341	LV036400	Bolti í steini	64°53'00.7"	18°04'13.8"	762.101	Bolti er í steini, 1100 m suður frá OS5267. Um 50 m sunnar eru vegamót Sprengisandsleiðar og fjallvegur F821. Steinninn er um 20m vestan Sprengisandsleiðar.
2342	OS 5267	Bolti	64°53'38.7"	18°03'58.8"	758.673	Fjórðungsalda.

Kort 55 Vegamótavatn-Stóraflæða

Fastmerki í Landshæðarneti

Nr	Nafn	Tegund	Breidd [N]	Lengd [V]	Hæð [m]	Punktlýsing
2347	OS7538	Bolti í steini	64°54'12.0"	17°57'59.4"	760.316	Við austurenda Fjórðungsvatns norðan við Fjórðungsöldu. Merkið er í kúptum steini 1.5x2.0 m að stærð og 0.4 m að hæð 150 m norðaustan við Fjórðungsvatn. Lág hæð er 100 m norðvestan punktsins og tveir samvaxnir hólar 200 m suðaustan hans, en handan þeirra er farvegur fyrir úrrennsli úr vatninu. Akið eftir slóð frá fjallvegi F28 norðaustur á hæð með þremur staurum og vírum á milli (ísingarprufustöð) ásamt veðurathugunartækjum 3 km norðan við Fjórðungsvatn og eftir slóð 2 km suðaustur suður fyrir tjörn og þaðan eftir melum uppi á hæð að Fjórðungsvatni.
2353	OS7539	Bolti í steini	64°55'56.4"	17°54'36.6"	748.079	Við Tjarnardrag 7 km norðaustur af hæsta tindu Fjórðungsöldu. Merkið er í flötum steini 1.5 x 2.0 m að stærð og 0.4 m að hæð norðan í hæð (773 m á korti) og eru kvíslar úr Tjarnardragi allt um kring nema til suðvesturs. Akið eftir slóð frá fjallvegi F28 norðaustur á hæð með þremur staurum og vírum á milli (ísingarprufustöð) ásamt veðurathugunartækjum 3 km norðan við Fjórðungsvatn og eftir slóð 2 km suðaustur suður fyrir tjörn og þaðan að mestu uppi á hæðum 3 km norðaustur fyrir hæð 773.
2359	OS7540	Bolti í steini	64°58'22.2"	17°52'46.2"	743.591	Milli Botnadrags og Klyfberadrags 9 km norðaustan við Fjórðungsvatn. Merkið er í steini um 1 m í þvermál og 0.4 m að hæð í sléttum mel 40 m austan við lágt melholt og jafnlangt vestan hæðar. Staðurinn er 100 m sunnan tjarnar, sem rennur úr til norðurs í Botnadrags en upptök Klyfberadrags eru vestan og sunnan við punktinn. Akið eftir ógreinilegri slóð í farvegi sunnan við upptök Kiðagilsár austur upp á hrygginn austan Kiðagilsdraga og norður eftir honum upp á hæð 879 samkvæmt korti. Í þurkkatið er hægt að aka rúman kílómetra suðaustur yfir Tjarnardrag (en annars norður fyrir tjörn) upp á hæð og niður hana til norðausturs.



Fastmerki í Landshæðarneti

Nr	Nafn	Tegund	Breidd [N]	Lengd [V]	Hæð [m]	Punktlýsing
2359	OS7540	Bolti í steini	64°58'22.2"	17°52'46.2"	743.591	Milli Botnadrag og Klyfberadrag 9 km norðaustan við Fjórðungsvatn. Merkið er í steini um 1 m í þvermál og 0.4 m að hæð í sléttum mel 40 m austan við lágt melholt og jafnlangt vestan hæðar. Staðurinn er 100 m sunnan tjarnar sem rennur úr til norðurs í Botnadrag en upptök Klyfberadrag eru vestan og sunnan við punktinn. Akið eftir ógreinilegri slóð í farvegi sunnan við upptök Kiðagilsár austur upp á hrygginn austan Kiðagilsdraga og norður eftir honum upp á hæð 879 samkvæmt korti. Í þurrkatið er hægt að aka rúman kílómetra suðaustur yfir Tjarnardrag (en annars norður fyrir tjörn) upp á hæð og niður hana til norðausturs.
2365	OS7541	Bolti í steini	65°00'48.6"	17°51'21.6"	750.887	Norðan við austurenda Vegaskarðs 6 km vestan við Fljótshnjúk. Merkið er í steini um 2 m í þvermál og 0.7 m að hæð í sléttum mel austan undir hæð nokkur hundruð metra norðvestan við tjörn innan við 100 m í þvermál og ber Tungnafell yfir miðja tjörn frá punktinum. Varla er hægt að stilla þrífæti upp yfir merkinu. Akið af fjallvegi F28 1.2 km suðvestan við beygju til norðurs sem er 6 km norðaustan við mót vega F28 og F78. Akið eftir ýttri slóð að Kiðagilsá og stuttan spöl niður með henni og yfir hana. Þaðan liggja aðeins lítið eknar slóðir yfir hæð austur að 5 km löngu næstum beinu dragi. Akið á sléttum melum vestan dragsins vestur fyrir Hældrag.
2371	OS7542	Bolti í steini	65°02'34.2"	17°47'16.8"	729.345	1 km sunnan Kiðagilsár 3 km vestan við Fljótsöldu. Merkið er í steini um 1.5 m í þvermál og 0.5 m að hæð 70 m vestan við 5 m djúpan farveg lækjar sem rennur nærri þráðbeinn og 5 km langur í Kiðagilsá sunnan megin. Akið af fjallvegi F28 1.2 km suðvestan við beygju til norðurs sem er 6 km norðaustan við mót vega F28 og F78. Akið eftir ýttri slóð að Kiðagilsá og stuttan spöl niður með henni og yfir hana. Þaðan liggja aðeins lítið eknar slóðir yfir hæð austur að 5 km löngu næstum beinu dragi og norður með því vestan megin að punktinum.

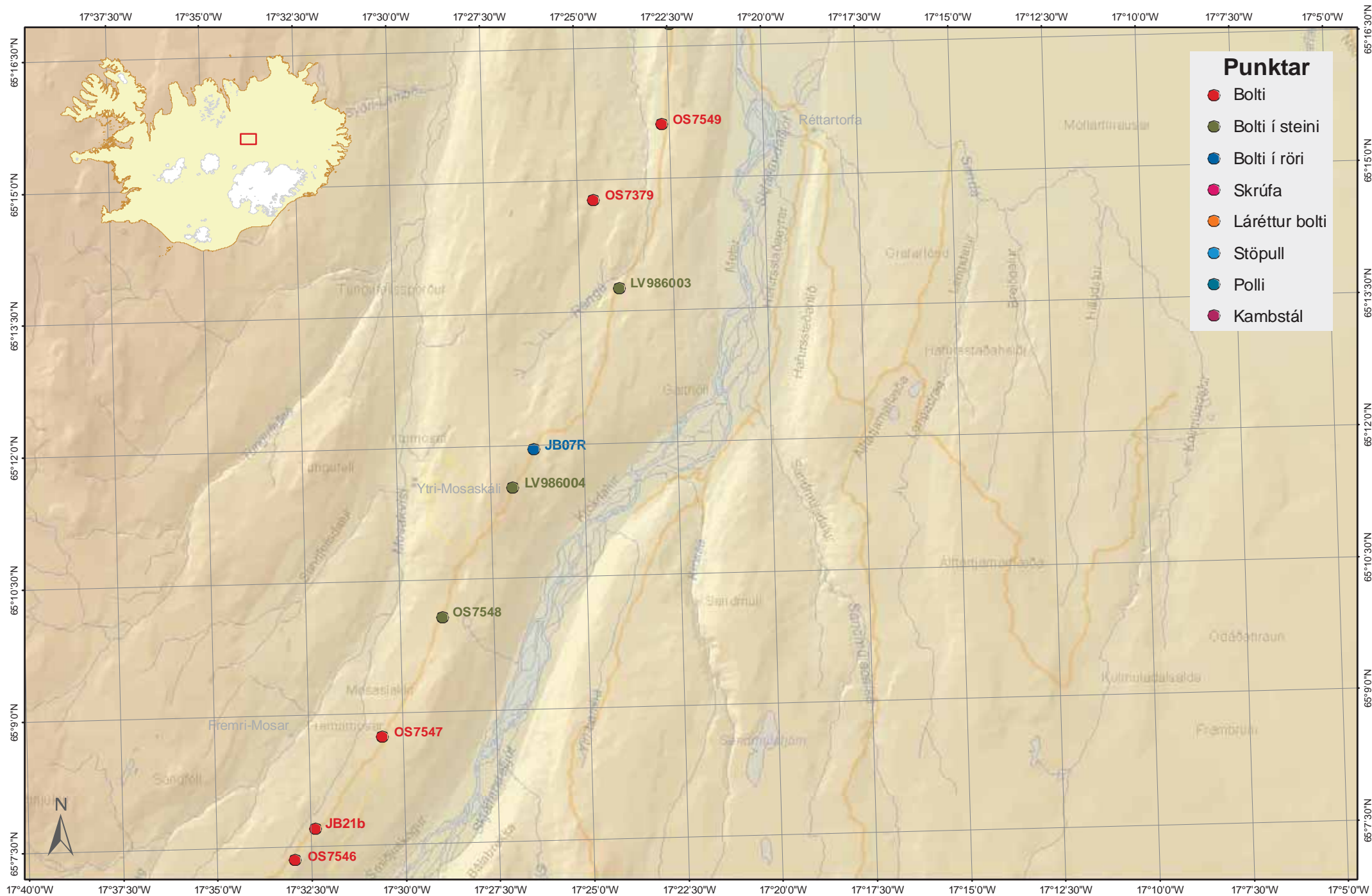
Kort 56 Botnadrag-Skjáfandafljót

Fastmerki í Landshæðarneti

Nr	Nafn	Tegund	Breidd [N]	Lengd [V]	Hæð [m]	Punkt lýsing
2377	OS7543	Bolti	65°04'07.2"	17°43'46.8"	725.571	Sunnan fjallvegur F28 og norðan Kiðagilsár 2.5 km norðan við Fljótsöldu. Merkið er í klöpp um 2 m í þvermál 100 m vestan við strýtulaga 10 m háan hól sem er öllu öðru ólíkur í landslaginu. Staðurinn er nærri miðja vegu milli vegar og árinna. Rauðleitir hóll er norðan við punktinn. Akið fjallveg F28 að slóð til norðurs 3.5 km norðvestan við Fljótsöldu. Sú slóð liggur að Bleiksmýrardal. Akið 1.2 km austur frá vegamótunum eftir fjallvegi F28 og þaðan til suðurs og síðan austur að rauða hólnum og vestan hans eftir farvegi í punktinn.
2383	OS7544	Bolti	65°05'24.6"	17°39'58.2"	758.160	Við fjallveg F28 1 km norðvestan við Kiðagilshnjúk. Merkið er í sléttri klöpp um 3 m í þvermál. Tveir steinar eru á klöppinni. Staðurinn er 100 m norðvestan vegarins og 10 m yfir honum til móts við beygju og er skilti með áletrun Gvendarhnjúkur Kiðagilshnjúkur 200 m frá henni norðar með veginum. Akið fjallveg F28 til móts við Kiðagilshnjúk.
2387	OS7545	Bolti	65°06'01.2"	17°37'02.4"	694.458	Við fjallveg F28 0.7 km norðaustan við læk í Fossgilsmosum. Merkið er í sléttri hringlaga klöpp um 2 m í þvermál og 0.1 m að hæð 50 m vestan vegar og 50 m norðan við enda á klettastalli og 10 m austan við brún hans. Akið fjallveg F28 í Fossgilsmosa og þaðan 0.7 km norðaustur eftir fjallvegi F28. Hægt er að aka í punktinn.
2392	LV986005	Bolti í steini	65°06'54.0"	17°35'08.7"	697.937	Bolti er í stórum steini ca. 1 m á hæð og 2 m breiður, um 2 m norðan Sprengisandsvegur F28 og ca. 5 m frá punktinum er raðað tveimur steinum ofan á flatan stein og vegstaur stendur við hlið steinsins. Sunnan vegar er stór steinn 1 m á hæð ca. 150 m frá punktinum. Aka 28.9 km frá hlið norður Íshólsvatns inn á Sprengisandsleið.

Fastmerki í Landshæðarneti

Nr	Nafn	Tegund	Breidd [N]	Lengd [V]	Hæð [m]	Punkt lýsing
2396	OS7546	Bolti	65°07'21.6"	17°32'56.4"	697.052	Við fjallveg F28 2.5 km norðvestan við ármót Öxnadalsár og Skjálfandafljóts. Merkið er í sléttri klöpp 2x5 m að stærð 13 m frá suðurenda á sléttu klapparholti, sem er 2 m hátt yfir sléttan mel og liggur 100 m austan vegar og samsíða honum. Allmikið ekin slóð liggur skamman spöl rétt sunnan holtsins austur og niður í átt að Skjálfandafljóti. Akið fjallveg F28 í Fossgilsmosa og þaðan um 5 km norður eftir fjallvegi F28. Hægt er að aka undir holtið austan megin til móts við punktinn og eru þá örfáir metrar í hann.



Fastmerki í Landshæðarneti

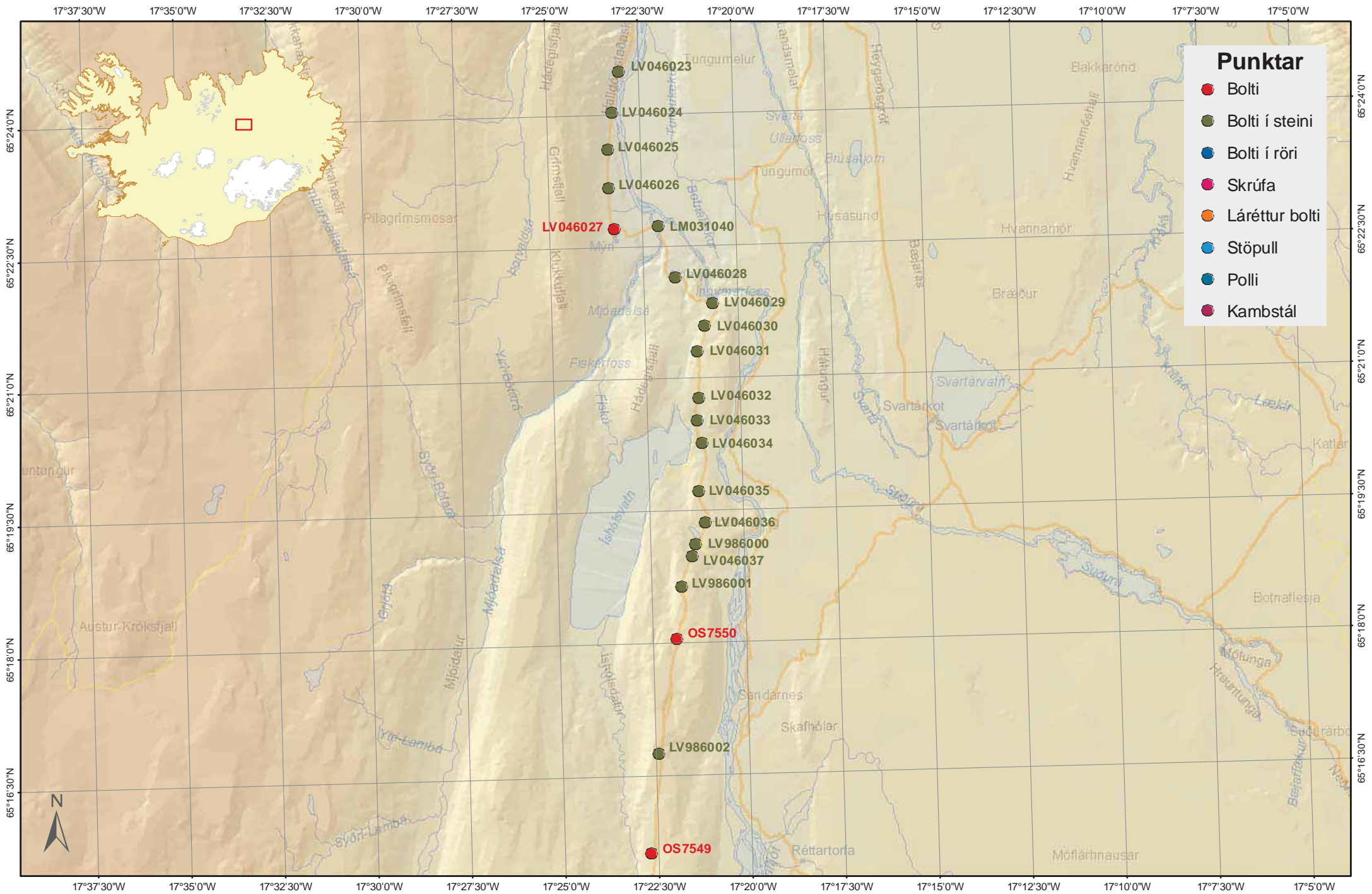
Nr	Nafn	Tegund	Breidd [N]	Lengd [V]	Hæð [m]	Punktlýsing
2396	OS7546	Bolti	65°07'21.6"	17°32'56.4"	697.052	Við fjallveg F28 2.5 km norðvestan við ármót Öxnadalsár og Skjálfandafljóts. Merkið er í sléttri klöpp 2x5 m að stærð 13 m frá suðurenda á sléttu klapparholti, sem er 2 m hátt yfir sléttan mel og liggur 100 m austan vegar og samsíða honum. Allmikið ekin slóð liggur skamman spöl rétt sunnan holtsins austur og niður í átt að Skjálfandafljóti. Akið fjallveg F28 í Fossgilsmosa og þaðan um 5 km norður eftir fjallvegi F28. Hægt er að aka undir holtið austan megin til móts við punktinn og eru þá örfáir metrar í hann.
2398	JB21b	Bolti	65°07'42.8"	17°32'23.5"	688.259	
2401	OS7547	Bolti	65°08'44.4"	17°30'33.0"	646.324	Við fjallveg F28 4 km norðan við ármót Öxnadalsár og Skjálfandafljóts. Merkið er í klöpp 4x7 m að stærð á klettaholti 20 m austan vegar og 5 m yfir honum. Staðurinn er suðvestan í hæð austan Fremrimosa og er klettaholtið með punktinum syðst kletta í hæðinni. Akið fjallveg F28 til móts við Fremrimosa og undir klettana sem punkturinn er á.
2404	OS7548	Bolti í steini	65°10'04.8"	17°28'52.2"	634.321	Við fjallveg F28 6.5 km norðan ármóta Öxnadalsár og Skjálfandafljóts. Merkið er í jarðföstum steini 1.0x1.5 m að stærð og 0.2 m yfir jörð innan um steina sem virðast vera úr brotnu klapparholti, vestan í 3 m háu melholti 60 m austan vegar. Staðurinn er til móts við tjörn 500 m austan vegarins og handan holtsins. Akið fjallveg F28 til móts við staðinn og út af veginum til móts við punktinn.
2409	LV986004	Bolti í steini	65°11'32.3"	17°26'55.9"	653.438	Bolti er í steini vestan Sprengisandsvegar F28 ca. 15 m sunnan við OS 7379. Lítil varða er til hliðar við steininn. Aka 17.2 km frá hlið norður Íshólsvatns inn á Sprengisandsleið.

Kort 57 Smiðjuskógar-Lækjardalir

Fastmerki í Landshæðarneti

Nr	Nafn	Tegund	Breidd [N]	Lengd [V]	Hæð [m]	Punkt lýsing
2410	JB07R	Bolti í röri	65°11'58.3"	17°26'19.9"	683.105	
2417	LV986003	Bolti í steini	65°13'46.8"	17°23'56.9"	538.692	Bolti er í steini vestan Sprengisandsveggar F28. Ca. 20 m vestan við bolta rennur lækur fyrir neðan grýttan hól þar sem varða ber við himin. Punktur er á móts við vörður. Einnig lítil varða austan punktsins ca. 2 m. Aka 12.2 km frá hlið við norðurenda Íshólsvatns inn á Sprengisandsleið eða ca. 3.1 km frá OS7549.
2424	LV986002	Bolti í steini	65°16'46.1"	17°22'25.8"	518.226	Bolti er í stórum steini vestan Sprengisandsveggar F28 ca. 40 m. Um 200 m norðar greinist slóð frá F28 og stefnir SSV samsíða við veg F28 á þessum kafla. Aka 7.2 km frá hlið við norður enda Íshólsvatns inn á Sprengisandsleið. Lítil varða uppi á steininum.

Kort 57 Smiðjuskógar-Lækjardalir



Fastmerki í Landshæðarneti

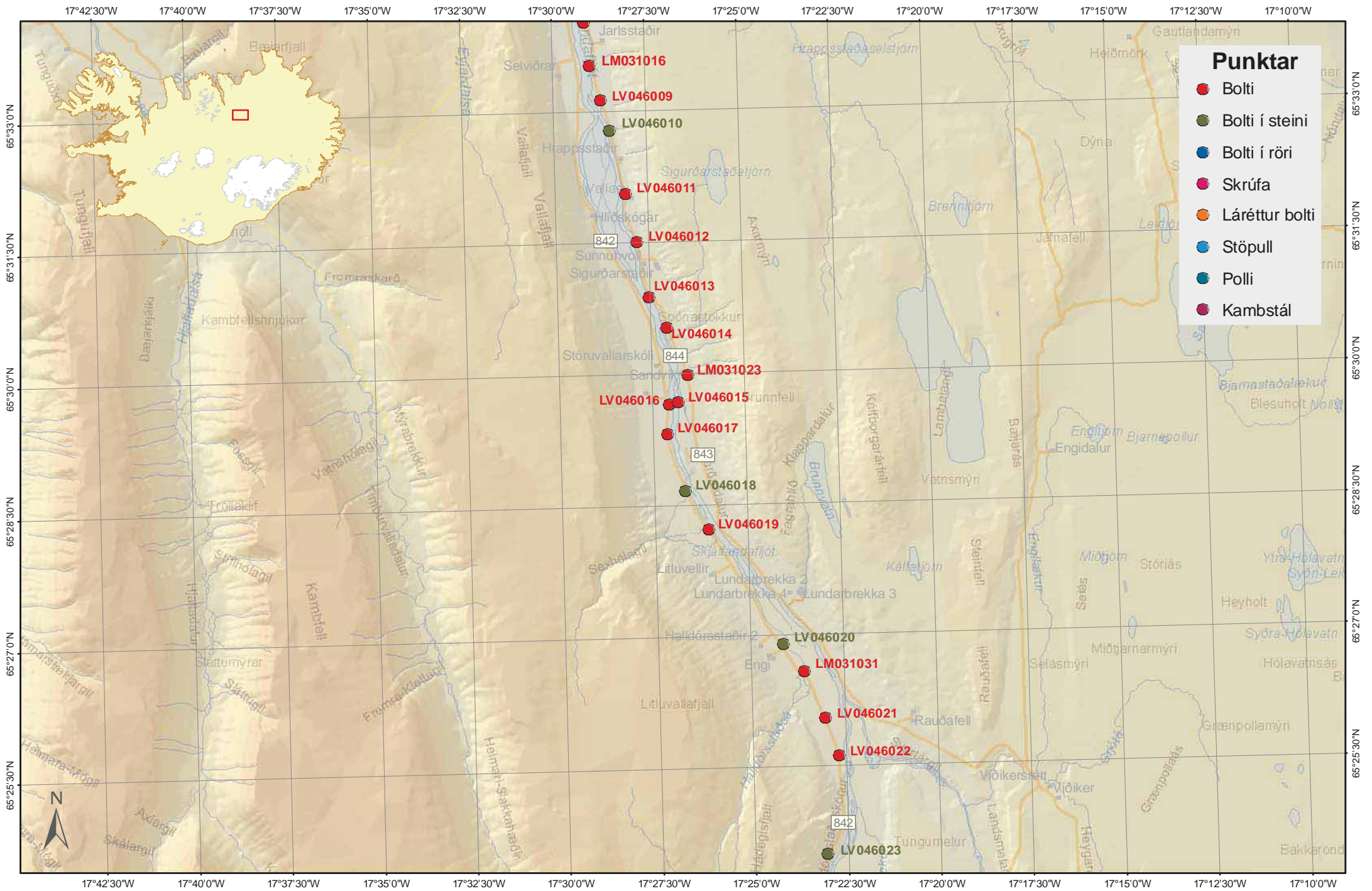
Nr	Nafn	Tegund	Breidd [N]	Lengd [V]	Hæð [m]	Punktlýsing
8065	OS7549	Bolti	65°15'38.2"	17°22'42.7"	496.301	
2424	LV986002	Bolti í steini	65°16'46.1"	17°22'25.8"	518.226	Bolti er í stórum steini vestan Sprengisandsvegar F28 ca. 40 m. Um 200 m norðar greinist slóð frá F28 og stefnir SSV samsíða við veg F28 á þessum kafla. Aka 7.2 km frá hlið við norðurenda Íshólsvatns inn á Sprengisandsleið. Lítil varða uppi á steininum.
2427	OS7550	Bolti	65°18'03.6"	17°21'52.2"	542.579	Við fjallveg F28 1 km austan Íshólsvatns og 1 km norðan suðurenda þess. Merkið er í klöpp um 1x2 m að stærð nyrst í sléttu klapparholti 3x8 m að stærð efst í lágu holti og liggur vegurinn í stefnu á það sunnan holtsins en beygir vestur fyrir það og er 25 m vestan punktsins. Akið fjallveg F28 3 km suður frá hliði við norðurenda Íshólsvatns.
2428	LV986001	Bolti í steini	65°18'39.0"	17°21'42.5"	500.044	Bolti í steini 11 km frá hliði þegar ekið er inn á Sprengisand F26. Um 3 m austan vegar.
2429	LV046037	Bolti í steini	65°18'59.9"	17°21'24.3"	445.235	Bolti í steini 10.5 km frá hliði þegar ekið er inn á Sprengisand F26. Um 7 m vestan vegar.
2430	LV986000	Bolti í steini	65°19'07.8"	17°21'18.3"	420.854	Bolti í steini 9.6 km frá hliði þegar ekið er inn á Sprengisand F26. Um 25 m vestan vegar.
2431	LV046036	Bolti í steini	65°19'22.6"	17°21'01.8"	440.615	Bolti í steini 9.0 km frá hliði þegar ekið er inn á Sprengisand F26. Um 8 m austan vegar.
2432	LV046035	Bolti í steini	65°19'44.0"	17°21'11.4"	438.603	Bolti í steini 8.3 km frá hliði þegar ekið er inn á Sprengisand F26. Um 40 m vestan vegar.
2433	LV046034	Bolti í steini	65°20'16.6"	17°21'03.7"	377.160	Bolti í steini 7.2 km frá hliði þegar ekið er inn á Sprengisand F26. Um 4 m austan vegar.
2434	LV046033	Bolti í steini	65°20'32.1"	17°21'10.5"	375.387	Bolti í steini 6.6 km frá hliði þegar ekið er inn á Sprengisand F26. Um 6 m austan vegar.
2435	LV046032	Bolti í steini	65°20'47.5"	17°21'07.1"	398.642	Bolti í steini 6.1 km frá hliði þegar ekið er inn á Sprengisand F26. Um 10 m austan vegar.
2436	LV046031	Bolti í steini	65°21'19.2"	17°21'07.2"	395.235	Bolti í steini 5.0 km frá hliði þegar ekið er inn á Sprengisand F26. Um 5 m austan vegar.

Kort 58 Lækjardalir-Tunguhraun

Fastmerki í Landshæðarneti

Nr	Nafn	Tegund	Breidd [N]	Lengd [V]	Hæð [m]	Punktlýsing
2437	LV046030	Bolti í steini	65°21'36.3"	17°20'54.6"	387.009	Bolti í steini 4.4 km frá hliði þegar ekið er inn á Sprengisand F26. Um 8 m vestan vegar.
2438	LV046029	Bolti í steini	65°21'51.7"	17°20'41.3"	346.342	Bolti í steini 3.7 km frá hliði þegar ekið er inn á Sprengisand F26. Um 60.0 m norðan við veg.
2439	LV046028	Bolti í steini	65°22'10.0"	17°21'40.3"	306.855	Bolti í steini 2.5 km frá hliði þegar ekið inn á Sprengisand F26. Um 6 m norðan við veg.
2440	LM031040	Bolti í steini	65°22'45.1"	17°22'05.3"	254.228	Bolti í steini 1.1 km frá hliði þegar ekið er inn á Sprengisand F26.
2441	LV046027	Bolti	65°22'43.6"	17°23'16.6"	302.202	Bolti í steypu hægra megin á hliði þegar ekið er inn á Sprengisand F26.
2442	LV046026	Bolti í steini	65°23'11.7"	17°23'23.8"	300.726	Bolti í steini 13.6 km í suðurátt frá Fosshól við Þjóðveg 1. Eftir F842 og um 2 m vestan vegar við læk.
2443	LV046025	Bolti í steini	65°23'37.8"	17°23'23.8"	284.242	Bolti í steini 12.8 km í suðurátt frá Fosshól við Þjóðveg 1. Eftir F842 og um 40 m vestan vegar.
2444	LV046024	Bolti í steini	65°24'02.7"	17°23'14.9"	250.063	Bolti í steini 12.0 km í suðurátt frá Fosshól við Þjóðveg1. Eftir F842 og um 20 m vestan vegar.
2445	LV046023	Bolti í steini	65°24'30.9"	17°23'03.6"	261.019	Bolti í steini 11.1 m í suðurátt frá Fosshól við Þjóðveg 1. Eftir F842 og um 15 m vestan vegar.

Kort 58 Lækjardalir-Tunguhraun



251

1:100 000

0 1 2 3 4 5 Km

Kort 59 Tunguhraun - Vallaei

Fastmerki í Landshæðarneti

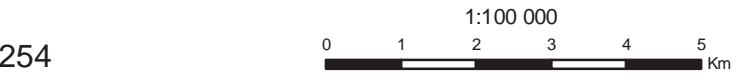
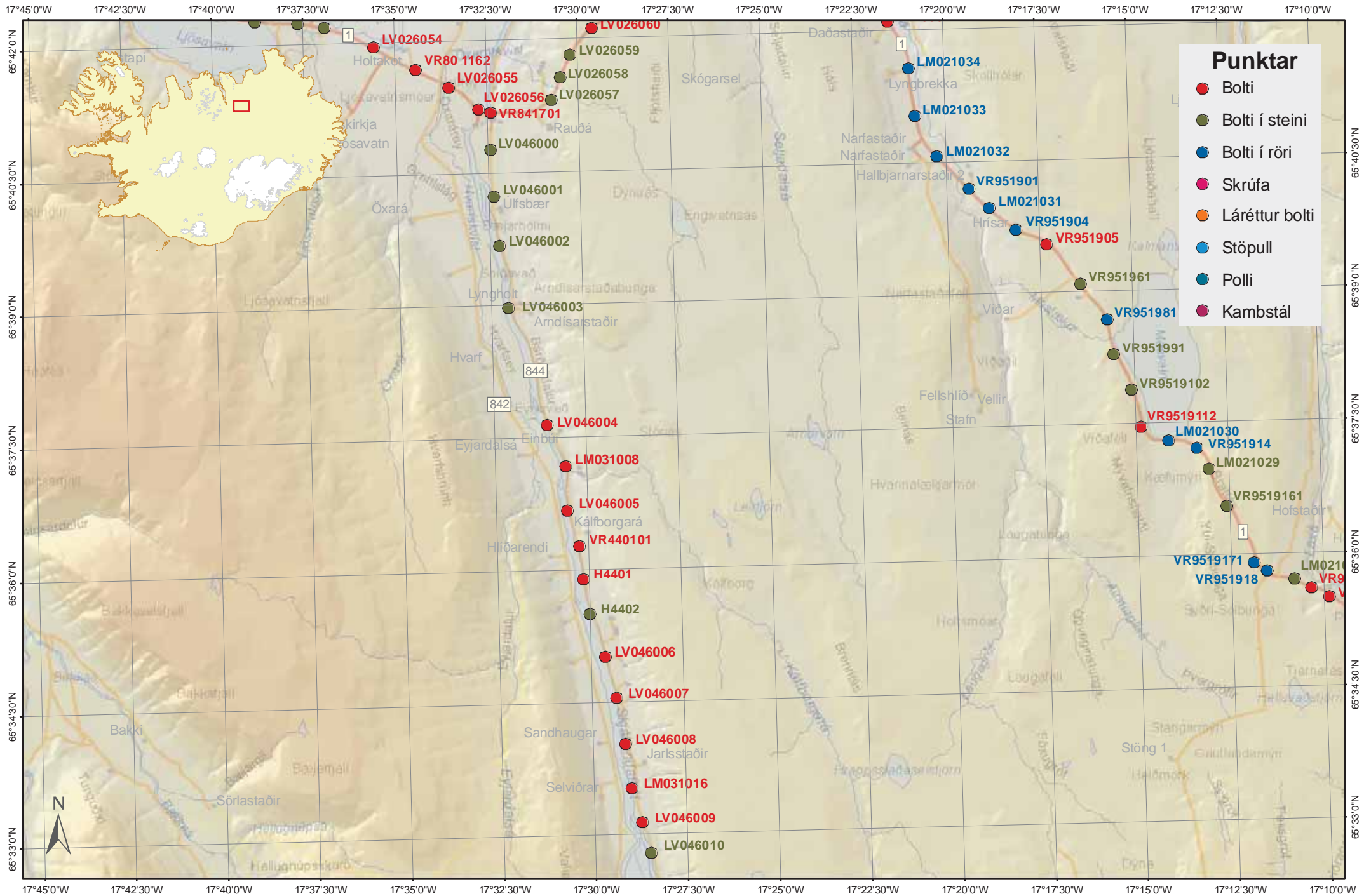
Nr	Nafn	Tegund	Breidd [N]	Lengd [V]	Hæð [m]	Punktlýsing
2445	LV046023	Bolti í steini	65°24'30.9"	17°23'03.6"	261.019	Bolti í steini 11.1 m í suðurátt frá Fosshól við Þjóðveg 1. Eftir F842 og um 15 m vestan vegar.
2447	LV046022	Bolti	65°25'37.7"	17°22'42.3"	229.737	Bolti í hraunklöpp 8.9 km í S frá Skjálfandaflljótsbrú eftir Þjóðvegi 842. Um 20 m A við veg. Milli vörðu og vegar.
2448	LV046021	Bolti	65°26'03.7"	17°23'03.1"	222.414	Bolti í hraunklöpp 8.2 km í S frá Skjálfandaflljótsbrú eftir Þjóðvegi 842. Um 12 m austan vegar.
2449	LM031031	Bolti	65°26'35.8"	17°23'34.9"	222.116	
2450	LV046020	Bolti í steini	65°26'54.9"	17°24'08.3"	217.325	Bolti í steini 6.2 km í S frá Skjálfandaflljótsbrú eftir Þjóðvegi 842. Um 50 m vestan vegar og 5 m frá slóða yfir ána.
2453	LV046019	Bolti	65°28'14.3"	17°26'04.3"	210.395	Bolti í klöpp 3.0 km í S frá Skjálfandaflljótsbrú eftir Þjóðvegi 842. Um 15 m austan vegar.
2454	LV046018	Bolti í steini	65°28'40.9"	17°26'40.2"	209.579	Bolti í steini 1.9 km í S frá Skjálfandaflljótsbrú eftir Þjóðvegi 842. Um 8 m vestan vegar.
2455	LV046017	Bolti	65°29'20.2"	17°27'07.5"	208.039	Bolti í hraunklöpp 0.7 km í S frá Skjálfandaflljótsbrú eftir Þjóðvegi 842. Um 30 m austan vegar.
2456	LV046016	Bolti	65°29'40.0"	17°27'02.9"	205.181	Bolti í sökkli fyrir brúarfestingar vestan megin við Skjálfandaflljótsbrú 23.2 km í S frá Fosshól við Þjóðveg 1.
2457	LV046015	Bolti	65°29'41.8"	17°26'48.8"	205.111	Bolti í sökkli fyrir brúarfestingar austan megin við Skjálfandaflljótsbrú 23.0 km í S frá Fosshóli við Þjóðveg 1.
2458	LM031023	Bolti	65°29'59.9"	17°26'32.5"	206.462	
2459	LV046014	Bolti	65°30'32.8"	17°27'04.8"	199.656	Bolti í klöpp 20.9 km í S frá Fosshóli við Þjóðveg 1. Eftir F844 og um 10 m V vegar. Við slóð samhliða vegi.
2460	LV046013	Bolti	65°30'53.7"	17°27'32.0"	197.403	Bolti í klöpp við árbakkann 20.2 km í S frá Fosshóli við Þjóðveg 1. Eftir F844 og um 25 m V vegar.
2461	LV046012	Bolti	65°31'31.7"	17°27'49.4"	195.198	Bolti í klöpp 19.0 km í S frá Fosshóli við Þjóðveg 1. Eftir F844 og um 10 m A vegar.
2462	LV046011	Bolti	65°32'04.5"	17°28'06.0"	195.326	Bolti í klöpp 18.0 km í S frá Fosshóli við Þjóðveg 1. Eftir F844 og um 40 m A vegar. Rétt innan girðingu.
2464	LV046010	Bolti í steini	65°32'48.3"	17°28'30.3"	187.564	Bolti í steini við árbakkann 16.6 km í S frá Fosshóli við Þjóðveg 1. Eftir F844 og um 25 m V vegar.

Kort 59 Tunguhraun-Vallaey

Fastmerki í Landshæðarneti

Nr	Nafn	Tegund	Breidd [N]	Lengd [V]	Hæð [m]	Punkt lýsing
2465	LV046009	Bolti	65°33'08.9"	17°28'43.8"	187.067	Bolti í klöpp 15.9 km í S frá Fosshóli við Þjóðveg 1. Eftir F844 og um 12 m V vegar. Rétt við stórt hraun.
2466	LM031016	Bolti	65°33'32.4"	17°28'59.7"	183.907	

Kort 59 Tunguhraun-Vallaey



Fastmerki í Landshæðarneti

Nr	Nafn	Tegund	Breidd [N]	Lengd [V]	Hæð [m]	Punktlýsing
2464	LV046010	Bolti í steini	65°32'48.3"	17°28'30.3"	187.564	Bolti á steini við árbakkann 16.6 km í suður frá Fosshóli við Þjóðveg 1. Eftir F844 og um 25 m vestan vegar.
2465	LV046009	Bolti	65°33'08.9"	17°28'43.8"	187.067	Bolti á klöpp 15.9 km í suður frá Fosshóli við Þjóðveg 1. Eftir F844 og um 12 m vestan vegar.
2466	LM031016	Bolti	65°33'32.4"	17°28'59.7"	183.907	
2467	LV046008	Bolti	65°34'02.2"	17°29'07.7"	181.455	Bolti á klöpp 13.9 km í suður frá Fosshóli við Þjóðveg 1. Eftir F844 og um 60 m vestan vegar. Við slóð sem liggur að ánni.
2468	LV046007	Bolti	65°34'33.8"	17°29'20.7"	177.073	Bolti á klöpp 12.9 km í suður frá Fosshóli við Þjóðveg 1. Eftir F844 og um 45 m vestan vegar. Um 50 m frá ánni.
2469	LV046006	Bolti	65°35'01.6"	17°29'38.0"	176.452	Bolti á klöpp 12 km í suður frá Fosshóli við Þjóðveg 1. Eftir F844 og um 15 m vestan vegar.
2470	H4402	Bolti í steini	65°35'30.8"	17°30'01.3"	172.683	Bolti á steini, engin nr. 11 km í suður frá Fosshóli við Þjóðveg 1. Eftir F844 og um 50 m vestan vegar við árbakkann.
2471	H4401	Bolti	65°35'54.7"	17°30'10.7"	169.368	Bolti á klöpp, engin nr. 9.9 km í suður frá Fosshóli við Þjóðveg 1. Eftir F844 og um 20 m vestan vegar rétt hjá á.
2472	VR440101	Bolti	65°36'16.8"	17°30'16.3"	168.959	Bolti á hrauni 9.9 km í suður frá Fosshóli við Þjóðveg 1. Eftir F844 og um 30 m A vegar upp á hæð í klöpp.
2473	LV046005	Bolti	65°36'41.1"	17°30'34.6"	160.378	Bolti á hrauni 9.0 km í suðurátt frá Fosshóli við Þjóðveg 1. Eftir F844 og um 30 m vestan vegar við árbakka.
2474	LM031008	Bolti	65°37'11.5"	17°30'35.1"	153.840	Bolti í hraunklöpp u.þ.b 25 m vestan Bárðardalsvegur eystri og 100 m norðan við Kálfaborgará. Eknir eru 7.9 km eftir vegi 844 frá Hringvegi við Fosshól.
2475	LV046004	Bolti	65°37'39.7"	17°31'04.2"	140.001	Bolti um 6.8 km í suðurátt frá Fosshóli við Þjóðveg 1. Eftir F844 og um 30 m vestan vegar í klöpp.
2477	LV046003	Bolti í steini	65°38'59.5"	17°32'02.5"	132.342	Bolti á steini 4.3 km í suðurátt frá Fosshóli við Þjóðveg 1. Eftir F844 og um 45 m vestan vegar við árbakka.
2478	LV046002	Bolti í steini	65°39'41.6"	17°32'15.7"	130.534	Bolti á steini 2.9 km í suðurátt frá Fosshóli við Þjóðveg 1. Eftir F844 og um 25 m vestan vegar við árbakka.
2479	LV046001	Bolti í steini	65°40'14.8"	17°32'22.5"	128.970	Bolti á steini 1750 m í suðurátt frá Fosshóli við Þjóðveg 1. Eftir F844 og um 12 m austan vegar.

Kort 60 Selviðra-Hrútey

Fastmerki í Landshæðarneti

Nr	Nafn	Tegund	Breidd [N]	Lengd [V]	Hæð [m]	Punkt lýsing
2480	LV046000	Bolti í steini	65°40'46.5"	17°32'26.7"	128.458	Bolti á steini 750 m í suðurátt frá Fosshóli við Þjóðveg 1. Eftir F844 og um 18 m vestan vegar.
1404	LV026060	Bolti	65°42'07.4"	17°29'35.8"	258.468	Bolti 20 m austan við Þjóðveg 1. 5 m frá girðingu. Einsleitt landslag, lítið um kennileiti. 1.7 –1.8 km austur/norður af Ingjaldsstöðum og 34 km norður af Fosshóli við Goðafoss.
1405	LV026059	Bolti í steini	65°41'50.0"	17°30'12.8"	226.586	Bolti í steini 5 m austan við Þjóðveg 1. 11.1 km norður (uppaf) afleggjara að Ingjaldsstöðum og um 23 km norður af Fosshól við Goðafoss.
1406	LV026058	Bolti í steini	65°41'34.5"	17°30'29.0"	199.430	Bolti í steini 10 m austan við Þjóðveg 1 við læk sem rennur meðfram vegi. 550 m upp af afleggjaranum að Ingjaldsstöðum og u.þ.b. 2 km norður af Fosshóli við Goðafoss.
1407	LV026057	Bolti í steini	65°41'19.9"	17°30'45.2"	174.273	Bolti í steini 30 m austan við Þjóðveg 1. 150 m upp af afleggjaranum að Heiðarbraut og Ingjaldsstöðum, 12 km austur af Fosshóli við Goðafoss.
1409	VR841701	Bolti	65°41'11.6"	17°32'25.0"	112.679	Bolti í norðausturhluta brúar yfir Skjálfafljót á Þjóðvegi 1 við Fosshól.
1410	LV026056	Bolti	65°41'14.0"	17°32'44.7"	114.941	Bolti um 30 m norður af Þjóðvegi 1. 10 m vestan við afleggjara að Goðafossi. 200 m vestan við brú yfir Skjálfafljót við Fosshól.
1411	LV026055	Bolti	65°41'29.6"	17°33'32.4"	111.398	Bolti í klöpp 15 m sunnan við Þjóðveg 1. 150 m austur af afleggjara í Bárðardal (Sprengisandsleið).
1412	VR80 1162	Bolti	65°41'41.7"	17°34'26.4"	104.730	Bolti í klöpp um 40 metrum norðan við Þjóðveg 1. 1.6 km norðan við vegamót að Goðafossi. 500 m vestan við afleggjara í Bárðardal.
1413	LV026054	Bolti	65°41'58.1"	17°35'34.0"	99.977	Bolti um það bil 30 metrum norðan við Þjóðveg 1, um 1 km austan við afleggjara til Húsavíkur og u.þ.b. 2 km vestan við Goðafoss. Boltinn er í hraunnibbu sem skagar lítið eitt upp úr lyngi. Tjörn er um 100 m austan við punktinn.
1372	VR951918	Bolti í röri	65°35'48.4"	17°11'32.2"	328.599	Rör upp á hæð til móts við veg inn að Stöng. Um 50 m frá vegi.
1373	VR9519171	Bolti í röri	65°35'54.3"	17°11'53.0"	330.533	U.þ.b. 22.2 km frá vegamótum á Reykjahlíð í átt að Akureyri. Rör um 40 m frá Þjóðvegi 1. Sunnan megin.

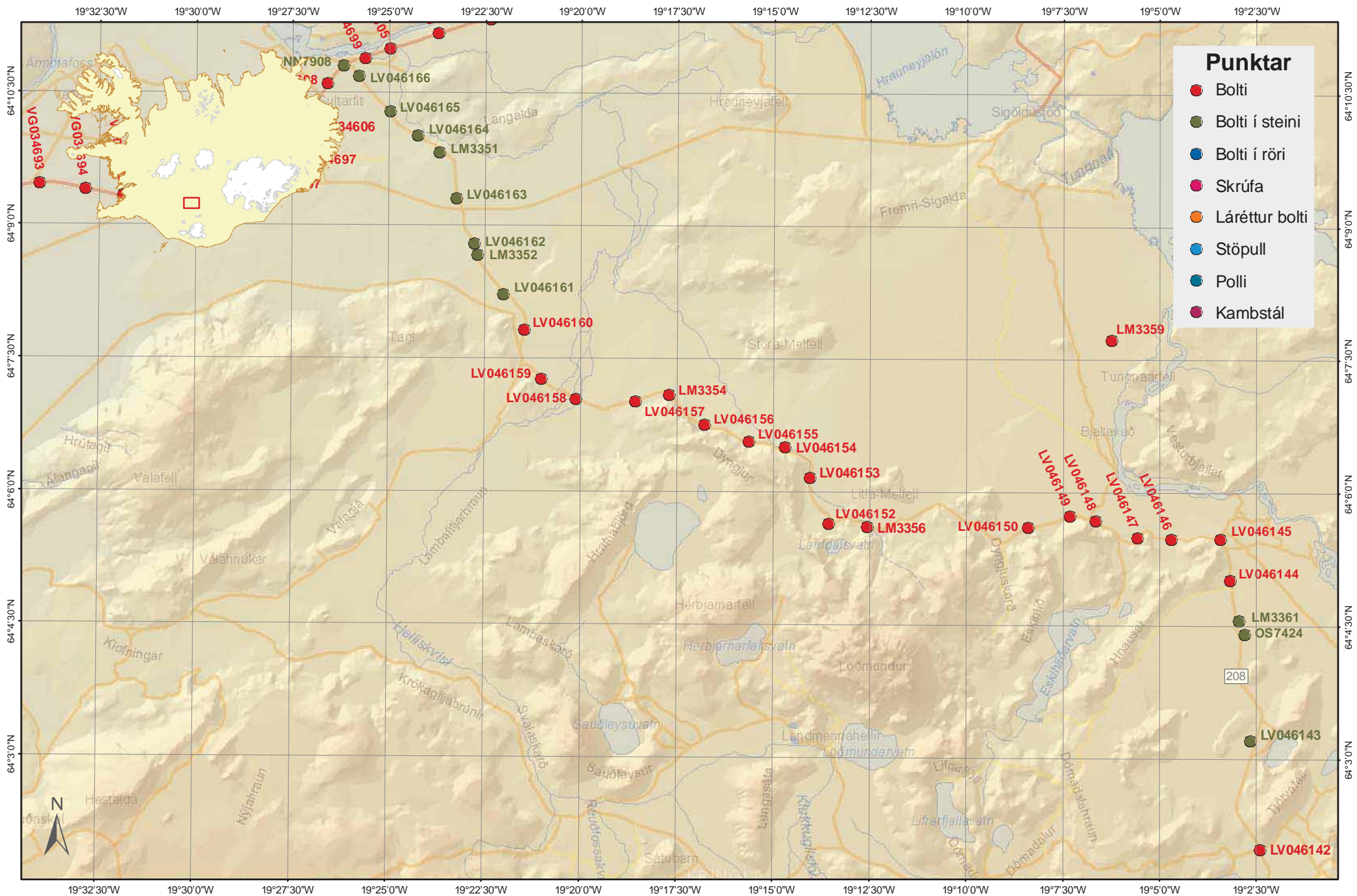
Kort 60 Selviðra-Hrútey

Fastmerki í Landshæðarneti

Nr	Nafn	Tegund	Breidd [N]	Lengd [V]	Hæð [m]	Punkt lýsing
1372	VR951918	Bolti í röri	65°35'48.4"	17°11'32.2"	328.599	Rör uppi á hæð til móts við veg inn að Stöng. Um 50 m frá vegi.
1373	VR9519171	Bolti í röri	65°35'54.3"	17°11'53.0"	330.533	U.þ.b. 22.2 km frá vegamótum á Reykjahlíð í átt að Akureyri. Rör um 40 m frá þjóðvegi 1. Sunnan megin.
1374	VR9519161	Bolti í steini	65°36'32.9"	17°12'35.9"	331.873	U.þ.b. 23.4 km frá vegamótum á Reykjahlíð í átt að Akureyri. Bolti í steini um 30 m sunnan við þjóðveg 1.
1375	LM021029	Bolti í steini	65°36'58.2"	17°13'03.2"	335.505	U.þ.b. 24.2 km frá vegamótum á Reykjahlíð í átt að Akureyri. Bolti í steini um 8 m sunnan við þjóðveg 1 í um 200 m fjarlægð frá veðurathugunarstöð.
1376	VR951914	Bolti í röri	65°37'12.7"	17°13'21.5"	313.189	U.þ.b. 24.6 km frá vegamótum á Reykjahlíð í átt að Akureyri. Rör um 15 m sunnan við þjóðveg 1 rétt áður en farið er mesta brattann niður brekkuna.
1377	LM021030	Bolti í röri	65°37'18.1"	17°14'07.0"	278.888	U.þ.b. 25.2 km frá vegamótum á Reykjahlíð í átt að Akureyri. Rör um 20 m sunnan við þjóðveg 1 á lítilli hæð. Um 40 m áður en ekið er yfir hæð.
1378	VR9519112	Bolti	65°37'28.3"	17°14'51.7"	289.370	U.þ.b. 25.9 km frá vegamótum á Reykjahlíð í átt að Akureyri. Bolti í klöpp um 15 m í lægð vestan við þjóðveg 1.
1379	VR9519102	Bolti í steini	65°37'53.3"	17°15'05.5"	290.668	U.þ.b. 26.6 km frá vegamótum á Reykjahlíð í átt að Akureyri. Bolti í steini um 15 m vestan við þjóðveg 1.
1380	VR951991	Bolti í steini	65°38'17.9"	17°15'33.2"	282.034	U.þ.b. 27.4 km frá vegamótum á Reykjahlíð í átt að Akureyri. Bolti í steini um 40 m vestan við þjóðveg 1 í brekku.
1381	VR951981	Bolti í röri	65°38'41.3"	17°15'43.0"	282.984	U.þ.b. 28.3 km frá vegamótum á Reykjahlíð í átt að Akureyri. Rör um 35 m austan við þjóðveg 1.
1382	VR951961	Bolti í steini	65°39'05.7"	17°16'25.0"	260.494	Bolti í steini um 20 m austan við þjóðveg 1, ca. 29.2 km frá vegamótum á Reykjahlíð í átt að Akureyri.
1383	VR951905	Bolti	65°39'33.5"	17°17'18.2"	231.933	
1384	VR951904	Bolti í röri	65°39'43.7"	17°18'08.6"	212.738	Rör um 5 m vestan við þjóðveg 1, ca. 30.9 km frá vegamótum á Reykjahlíð í átt að Akureyri.

Fastmerki í Landshæðarneti

Nr	Nafn	Tegund	Breidd [N]	Lengd [V]	Hæð [m]	Punktlýsing
1385	LM021031	Bolti í röri	65°39'58.7"	17°18'50.7"	167.152	Rör um 30 m austan við Þjóðveg 1, ca. 31.5 km frá vegmótum á Reykjahlíð í átt að Akureyri. Merkt með 2 hælum. Rétt hjá girðingu.
1386	VR951901	Bolti í röri	65°40'12.5"	17°19'23.7"	132.422	Rör um 25 m austan við Þjóðveg 1, rétt við girðingu ca. 32.1 km frá vegamótum á Reykjahlíð í átt að Akureyri, merkt með 2 hælum til merkingar.
1387	LM021032	Bolti í röri	65°40'34.7"	17°20'15.4"	111.850	Rör um 4 m austan við Þjóðveg 1, við hliðina á skilti, ca. 33.1 km frá vegamótum á Reykjahlíð í átt að Akureyri. Á móti afleggjara að Stafni.
1388	LM021033	Bolti í röri	65°41'02.5"	17°20'49.3"	111.589	Rör um 4 m austan við Þjóðveg 1, ca. 34.0 km frá vegamótum á Reykjahlíð í átt að Akureyri, merkt með hæl.
1389	LM021034	Bolti í röri	65°41'35.2"	17°20'57.5"	90.778	Rör um 10 m austan við Þjóðveg 1 við girðingu, ca. 35.0 km frá vegamótum á Reykjahlíð í átt að Akureyri. Merktur með stiku.



FastMerkið í Landshæðarneti

Nr	Nafn	Tegund	Breidd [N]	Lengd [V]	Hæð [m]	Punktlýsing
2605	NN7908	Bolti í steini	64°10'48.9"	19°26'11.5"	303.306	Bolti í hraunsteini. Við þjóðveg F26. Um 15 m V vegar.
2604	LV046166	Bolti í steini	64°10'41.7"	19°25'48.0"	305.810	Bolti í hraunsteini 7.0 km í SV átt frá Hlið og 7.2m frá Gamla Landmannalaugavegi. Merkið er 10 m A vegar.
2603	LV046165	Bolti í steini	64°10'17.7"	19°24'58.8"	311.993	Bolti í hraunsteini 6.1 km í SV átt frá Hlið og 6.3 m frá Gamla Landmannalaugavegi. Merkið er 10 m A vegar.
2602	LV046164	Bolti í steini	64°10'01.4"	19°24'15.0"	336.025	Bolti í hraunsteini 5.2 km í SV átt frá Hlið og 5.3 m frá Gamla Landmannalaugavegi. Merkið er 10 m S vegar.
2601	LM3351	Bolti í steini	64°09'49.9"	19°23'40.9"	370.143	Bolti í hraunsteini 4.5 km í SV átt frá Hlið og 4.6 m frá Gamla Landmannalaugavegi. Merkið er 50 m S vegar.
2600	LV046163	Bolti í steini	64°09'19.1"	19°23'14.9"	373.371	Bolti í hraunsteini 3.5 km í S átt frá Hlið og 3.6 m frá Gamla Landmannalaugavegi. Merkið er 40 m V vegar.
2599	LV046162	Bolti í steini	64°08'48.2"	19°22'46.6"	394.311	Bolti í hraunsteini 2.5 km í S átt frá Hlið og 2.6 m frá Gamla Landmannalaugavegi. Merkið er 10 m A vegar.
2598	LM3352	Bolti í steini	64°08'40.6"	19°22'41.9"	402.050	Bolti í hraunsteini 1.2 km í S átt frá Hlið og 2.3 m frá Gamla Landmannalaugavegi. Merkið er 15 m A vegar undir vörðu.
2597	LV046161	Bolti í steini	64°08'13.8"	19°22'00.9"	411.509	Bolti í hraunsteini 1.2 km í S átt frá Hlið og 1.3 m frá Gamla Landmannalaugavegi. Merkið er 40 m V vegar.
2596	LV046160	Bolti	64°07'50.2"	19°21'28.8"	424.037	Bolti í hraunklöpp 300 m í S átt frá Hlið og 400 m frá Gamla Landmannalaugavegi. Merkið er 30 m V vegar.
2595	LV046159	Bolti	64°07'17.2"	19°21'01.3"	436.225	Bolti í hraunklöpp 14.7 km sunnan vegamóta Hrauneyja, Landmannalaugavegar og Gamla Landmannalaugavegar. Merkið er 8 m V vegar.
2594	LV046158	Bolti	64°07'03.2"	19°20'07.5"	430.555	Bolti í hraunklöpp 13.5 km vestan vegamóta Hrauneyja, Landmannalaugavegar og Gamla Landmannalaugavegar. Merkið er 15 m N vegar.
2593	LV046157	Bolti	64°07'01.9"	19°18'34.7"	445.444	Bolti í hraunklöpp 12.3 km vestan vegamóta Hrauneyja, Landmannalaugavegar og Gamla Landmannalaugavegar. Merkið er 3 m N vegar.

Kort 61 Langalda-Tjörvafjall

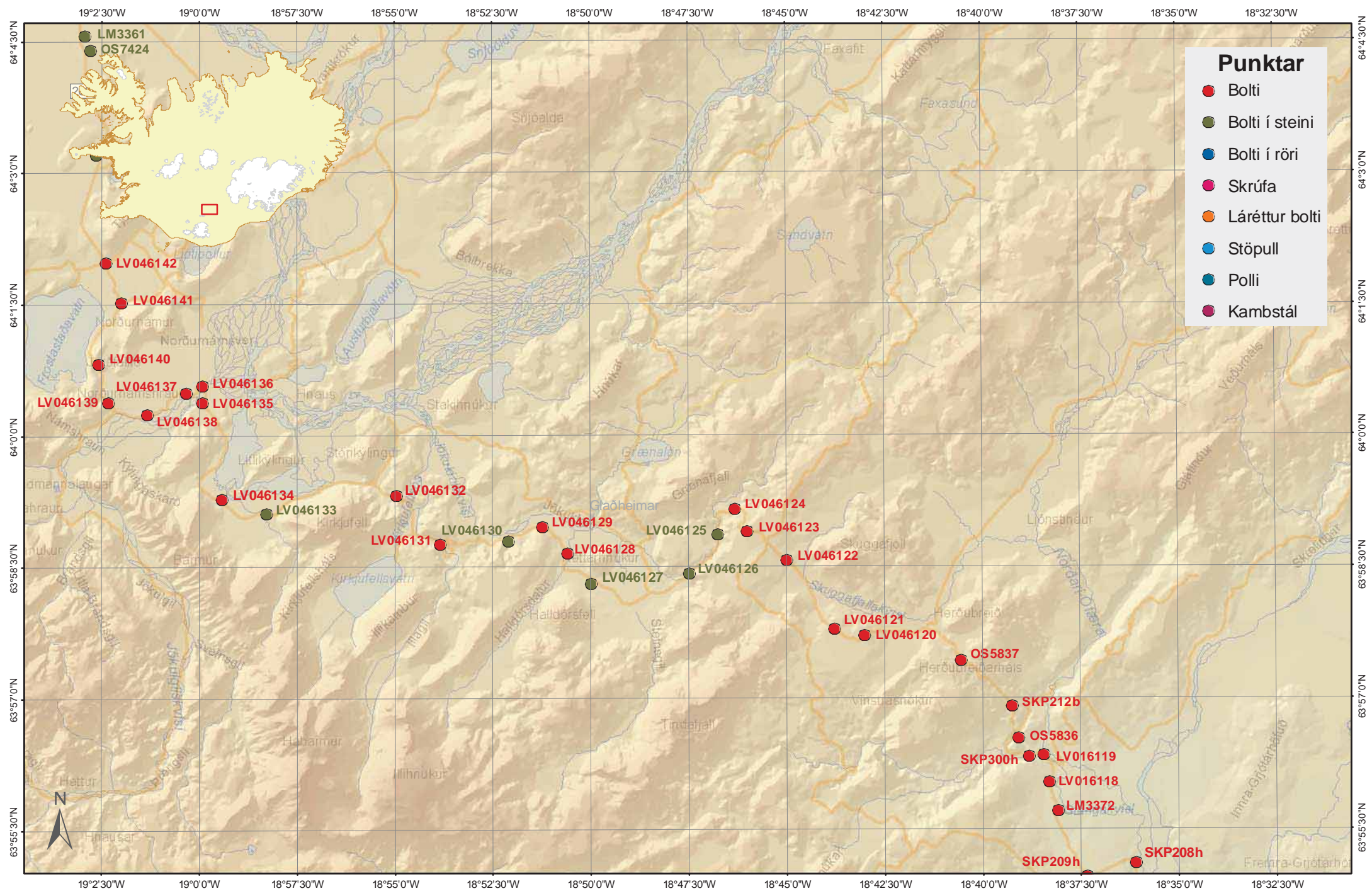
FastMerkið í Landshæðarneti

Nr	Nafn	Tegund	Breidd [N]	Lengd [V]	Hæð [m]	Punktlýsing
2591	LV046156	Bolti	64°06'46.1"	19°16'47.9"	456.081	Bolti í hraunklöpp 10.2 km sunnan vegamóta Hrauneyja, Landmannalaugavegar og Gamla Landmannalaugavegar. Merkið er 20 m A vegar.
2590	LV046155	Bolti	64°06'34.9"	19°15'38.6"	471.388	Bolti í hraunklöpp 9.2 km sunnan vegamóta Hrauneyja og Landmannalauga og Gamla Landmannalaugavegar. Merkið er 5 m A vegar.
2589	LV046154	Bolti	64°06'30.8"	19°14'42.3"	486.155	Bolti í hraunklöpp 8.5 km sunnan vegamóta Hrauneyja, Landmannalaugavegar og Gamla Landmannalaugavegar. Merkið er 60 m A vegar.
2588	LV046153	Bolti	64°06'10.3"	19°14'02.9"	494.888	Bolti í hraunklöpp 6.6 km sunnan vegamóta Hrauneyja, Landmannalaugavegar og Gamla Landmannalaugavegar. Merkið er 20 m A vegar.
2587	LV046152	Bolti	64°05'39.6"	19°13'34.3"	506.194	Bolti í hraunklöpp 5.6 km sunnan vegamóta Hrauneyja, Landmannalaugavegar og Gamla Landmannalaugavegar. Merkið er 15 m V vegar.
2584	LV046150	Bolti	64°05'37.1"	19°08'24.5"	531.472	Bolti í hraunklöpp 900 m vestan vegamóta Hrauneyja, Landmannalaugavegar og Gamla Landmannalaugavegar. Merkið er 20 m N vegar.
2583	LV046149	Bolti	64°05'44.8"	19°07'19.5"	529.261	Bolti í hraunklöpp 300 m vestan vegamóta Hrauneyja, Landmannalaugavegar og Gamla Landmannalaugavegar. Merkið er 15 m N vegar.
2582	LV046148	Bolti	64°05'41.6"	19°06'38.9"	532.511	Bolti í hraunklöpp 9.5 km norðan vegamóta Hrauneyja, Landmannalaugavegar og Landmannaleiðar. Merkið er 25 m N vegar.
2581	LV046147	Bolti	64°05'29.9"	19°05'33.6"	534.985	Bolti í hraunklöpp 8.4 km norðan vegamóta Hrauneyja, Landmannalaugavegar og Landmannaleiðar. Merkið er 30 m N vegar.
2580	LV046146	Bolti	64°05'29.2"	19°04'42.3"	538.614	Bolti í hraunklöpp 7.6 km norðan vegamóta Hrauneyja, Landmannalaugavegar og Landmannaleiðar. Merkið er 20 m V Vegar.

Kort 61 Langalda-Tjörvafjall

FastMerkið í Landshæðarneti

Nr	Nafn	Tegund	Breidd [N]	Lengd [V]	Hæð [m]	Punktlýsing
8020	LM3359	Bolti	64°05'55.8"	19°06'15.1"	537.238	Vestan Tungnaár á leið í Landmannalaugar. Flaturlolti og skjöldur á 5 m háum hraunhóli, sem er 10x20 m að stærð. Merkið er 2 m frá austurbrún og 9 m frá norðurbrún hólsins. Vörðubrot er yfir merkinu og e.t.v. er það einnig hulið sandi. Staðurinn er 60 m sunnan við horn á háspennulínu.
2579	LV046145	Bolti	64°05'28.6"	19°03'25.1"	556.293	Bolti í hraunklöpp 6.6 km norðan vegamóta Hrauneyja, Landmannalaugavegar og Landmannaleiðar. Merkið er 40 m A vegar.
2578	LV046144	Bolti	64°05'01.2"	19°03'10.5"	562.772	Bolti í hraunklöpp 5.8 km norðan vegamóta Hrauneyja, Landmannalaugavegar og Landmannaleiðar. Merkið er 4 m S vegar.
2577	LM3361	Bolti í steini	64°04'33.7"	19°02'56.0"	568.290	Bolti í steini 5.1 km norðan vegamóta Hrauneyja, Landmannalaugavegar og Landmannaleiðar. Merkið er 90 m V vegar.
2576	OS7424	Bolti í steini	64°04'24.2"	19°02'48.2"	565.463	Bolti í steini 4.8 km norðan vegamóta Hrauneyja, Landmannalaugavegar og Landmannaleiðar. Merkið er 150 m V vegar.
2575	LV046143	Bolti í steini	64°03'12.4"	19°02'39.2"	570.326	Bolti í steini 2.3 km norðan vegamóta Hrauneyja, Landmannalaugavegar og Landmannaleiðar. Merkið er 90 m A vegar.
2574	LV046142	Bolti	64°01'58.4"	19°02'23.8"	574.106	Bolti í hraunklöpp við vegamót Hrauneyjafoss, Landmannalauga og Landmannaleiðar. Merkið er 25 m A vegar.



- ### Punktar
- Bolti
 - Bolti í steini
 - Bolti í röri
 - Skrófa
 - Láréttur bolti
 - Stöpull
 - Polli
 - Kambstál

263

1:100 000

0 1 2 3 4 5 Km

Kort 62 Frostastaðavatn - Stangakvísl

Fastmerki í Landshæðarneti

Nr	Nafn	Tegund	Breidd [N]	Lengd [V]	Hæð [m]	Punktlýsing
2574	LV046142	Bolti	64°01'58.4"	19°02'23.8"	574.106	Bolti í hraunklöpp við vegamót Hrauneyjafoss, Landmannalauga og Landmannaleiðar. Merkið er 25 m austan vegar.
2573	LV046141	Bolti	64°01'31.6"	19°02'00.0"	574.653	Bolti í hraunklöpp 2.9 km norðan afleggjara eftir F208 og Landmannalauga. Um 10m norðan vegar við Frostastaðavatn.
2571	LV046140	Bolti	64°00'49.2"	19°02'34.7"	592.309	Bolti í hraunklöpp 1.1 km norðan afleggjara eftir F208 og Landmannalauga. Um 8 m austan vegar.
2570	LV046139	Bolti	64°00'23.0"	19°02'19.9"	589.310	Bolti í hraunklöpp við F208 (Nyrðra Fjallabak) 56.1 km norðan vegamóta F208 og F210 (Syðra Fjallabak). Um 3 m austan vegar og 250 m norðan afleggjara að Landmannalaugum.
2569	LV046138	Bolti	64°00'14.7"	19°01'19.6"	582.021	Bolti í hraunklöpp við F208 (Nyrðra Fjallabak) 55.3 km norðan vegamóta F208 og F210 (Syðra Fjallabak). Um 15 m norðan vegar.
2568	LV046137	Bolti	64°00'29.5"	19°00'20.8"	582.109	Bolti í hraunklöpp við F208 (Nyrðra Fjallabak) 54.3 km norðan vegamóta F208 og F210 (Syðra Fjallabak). Um 10 m austan vegar.
2567	LV046136	Bolti	64°00'34.4"	18°59'56.2"	580.392	Bolti í steypu við F208 (Nyrðra Fjallabak) 53.7 km norðan vegamóta F208 og F210 (Syðra Fjallabak). Merki í NV-horn yfir Jöklagilskvísl.
2566	LV046135	Bolti	64°00'23.1"	18°59'54.9"	586.613	Bolti í klöpp við F208 (Nyrðra Fjallabak) á leið upp brekku 53.4 km norðan vegamóta F208 og F210 (Syðra Fjallabak). Um 40 m norðan vegar.
2564	LV046134	Bolti	63°59'16.8"	18°59'25.4"	572.879	Bolti í klöpp við F208 (Nyrðra Fjallabak) í brekku 50.7 km norðan vegamóta F208 og F210 (Syðra Fjallabak). Um 10 m vestan vegar.
2563	LV046133	Bolti í steini	63°59'07.1"	18°58'17.3"	572.372	Bolti í stórum steini við F208 (Nyrðra Fjallabak) við læk 49.8 km norðan vegamóta F208 og F210 (Syðra Fjallabak). Um 40 m vestan vegar.
2560	LV046132	Bolti	63°59'19.6"	18°54'58.4"	608.791	Bolti í jökulbergi við F208 (Nyrðra Fjallabak) 46.8 km norðan vegamóta F208 og F210 (Syðra Fjallabak). Um 3 m austan vegar.
2558	LV046131	Bolti	63°58'46.2"	18°53'50.5"	580.235	Bolti í klöpp við F208 (Nyrðra Fjallabak) 45.2 km norðan vegamóta F208 og F210 (Syðra Fjallabak). Um 20 m vestan vegar.
2551	LV046130	Bolti í steini	63°58'48.3"	18°52'06.3"	582.359	Bolti í stórum steini við F208 (Nyrðra Fjallabak) 42.9 km norðan vegamóta F208 og F210 (Syðra Fjallabak). Um 12 m sunnan vegar.

Kort 62 Frostastaðavatn-Stangakvísl

Fastmerki í Landshæðarneti

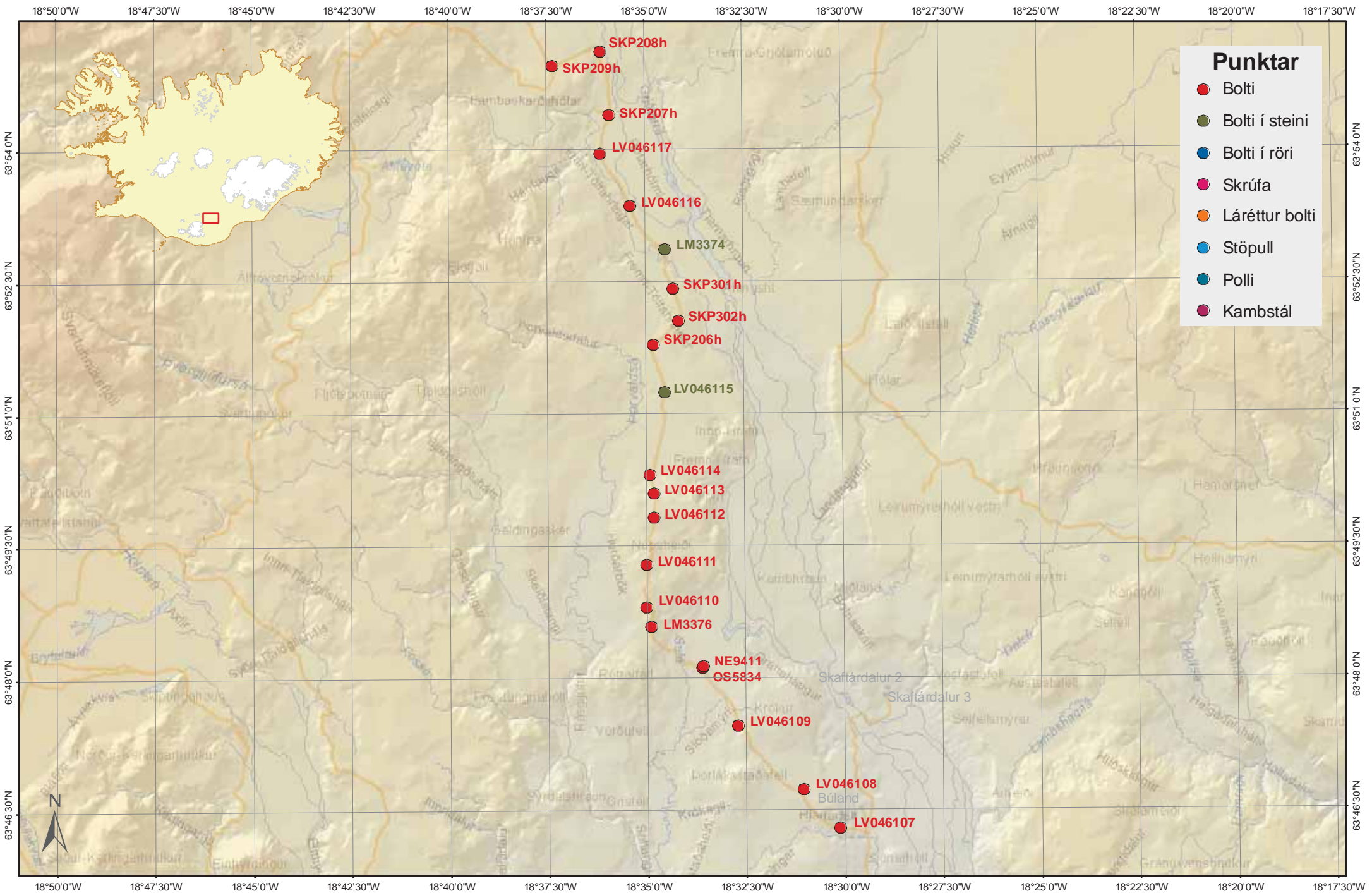
Nr	Nafn	Tegund	Breidd [N]	Lengd [V]	Hæð [m]	Punktlýsing
2550	LV046129	Bolti	63°58'57.6"	18°51'13.5"	596.275	Bolti í klöpp við F208 (Nyrðra Fjallabak) 42.1 km norðan vegamóta F208 og F210 (Syðra Fjallabak). Um 50 m norðan vegar.
2549	LV046128	Bolti	63°58'39.9"	18°50'35.8"	579.877	Bolti í klöpp við F208 (Nyrðra Fjallabak) 41.4 km norðan vegamóta F208 og F210 (Syðra Fjallabak). Um 20 m sunnan vegar.
2547	LV046127	Bolti í steini	63°58'19.1"	18°49'59.4"	593.601	Bolti í steini við F208 (Nyrðra Fjallabak) 40.4 km norðan vegamóta F208 og F210 (Syðra Fjallabak). Um 85 m vestan vegar neðst í hól.
2544	LV046126	Bolti í steini	63°58'26.1"	18°47'29.0"	586.783	Bolti í stórum steini yfir læk við F208 (Nyrðra Fjallabak) 38.1 km norðan vegamóta F208 og F210 (Syðra Fjallabak). Um 15 m sunnan vegar.
2542	LV046125	Bolti í steini	63°58'52.6"	18°46'44.9"	596.194	Bolti í stórum steini við F208 (Nyrðra Fjallabak) 37.0 km norðan vegamóta F208 og F210 (Syðra Fjallabak). Um 5 m norðan vegar.
2540	LV046124	Bolti	63°59'10.3"	18°46'19.3"	647.664	Bolti í klöpp við F208 (Nyrðra Fjallabak) 36.0 km norðan vegamóta F208 og F210 (Syðra Fjallabak). Um 5 m austan vegar.
2539	LV046123	Bolti	63°58'54.7"	18°45'59.9"	714.284	Bolti í klöpp við F208 (Nyrðra Fjallabak) 35.1 km norðan vegamóta F208 og F210 (Syðra Fjallabak). Um 8 m vestan vegar.
2538	LV046122	Bolti	63°58'34.9"	18°44'59.4"	662.658	Bolti í klöpp við F208 (Nyrðra Fjallabak) 34.0 km norðan vegamóta F208 og F210 (Syðra Fjallabak). Um 20 m austan vegar.
2536	LV046121	Bolti	63°57'47.8"	18°43'46.4"	667.018	Bolti í klöpp við F208 (Nyrðra Fjallabak) 32.3 km norðan vegamóta F208 og F210 (Syðra Fjallabak). Um 15 m vestan vegar við hlið vörðu.
2535	LV046120	Bolti	63°57'43.4"	18°43'00.2"	666.023	Bolti í klöpp við F208 (Nyrðra Fjallabak) 31.5 km norðan vegamóta F208 og F210 (Syðra Fjallabak). Um 20 m norðan vegar.
2533	OS5837	Bolti	63°57'26.4"	18°40'32.7"	658.920	Bolti í hraunklöpp 2.5 km norðan afleggjara við vegamót F208 og Eldgjá. Um 20 m vestan vegar.
2531	SKP212b	Bolti	63°56'54.7"	18°39'14.9"	530.624	
2530	OS5836	Bolti	63°56'32.6"	18°39'05.2"	434.934	Bolti í klöpp við vegamót Eldgjá og Landmannalauga. Um 180 m sunnan vegar.
2529	SKP300h	Bolti	63°56'20.5"	18°38'49.2"	413.169	

Kort 62 Frostastaðavatn-Stangakvísl

Fastmerki í Landshæðarneti

Nr	Nafn	Tegund	Breidd [N]	Lengd [V]	Hæð [m]	Punkt lýsing
2528	LV016119	Bolti	63°56'21.3"	18°38'26.4"	410.134	Bolti í hraunhelli við F208 (Nyrðra Fjallabak) 26.1 km norðan vegamóta F208 og F210 (Syðra Fjallabak). Um 20 m vestan vegar.
2526	LV016118	Bolti	63°56'02.6"	18°38'17.6"	401.286	Bolti í klöpp við F208 (Nyrðra Fjallabak) 25.5km norðan vegamóta F208 og F210 (Syðra Fjallabak). Um 7 m austan vegar.
2525	LM3372	Bolti	63°55'42.9"	18°38'04.8"	400.946	Merki er á hól austan vegar frá Eldgjá niður í Skaftártungu.
2524	SKP209h	Bolti	63°54'58.1"	18°37'20.3"	406.980	
2523	SKP208h	Bolti	63°55'07.5"	18°36'06.6"	347.527	

Kort 62 Frostastaðavatn-Stangakvísl



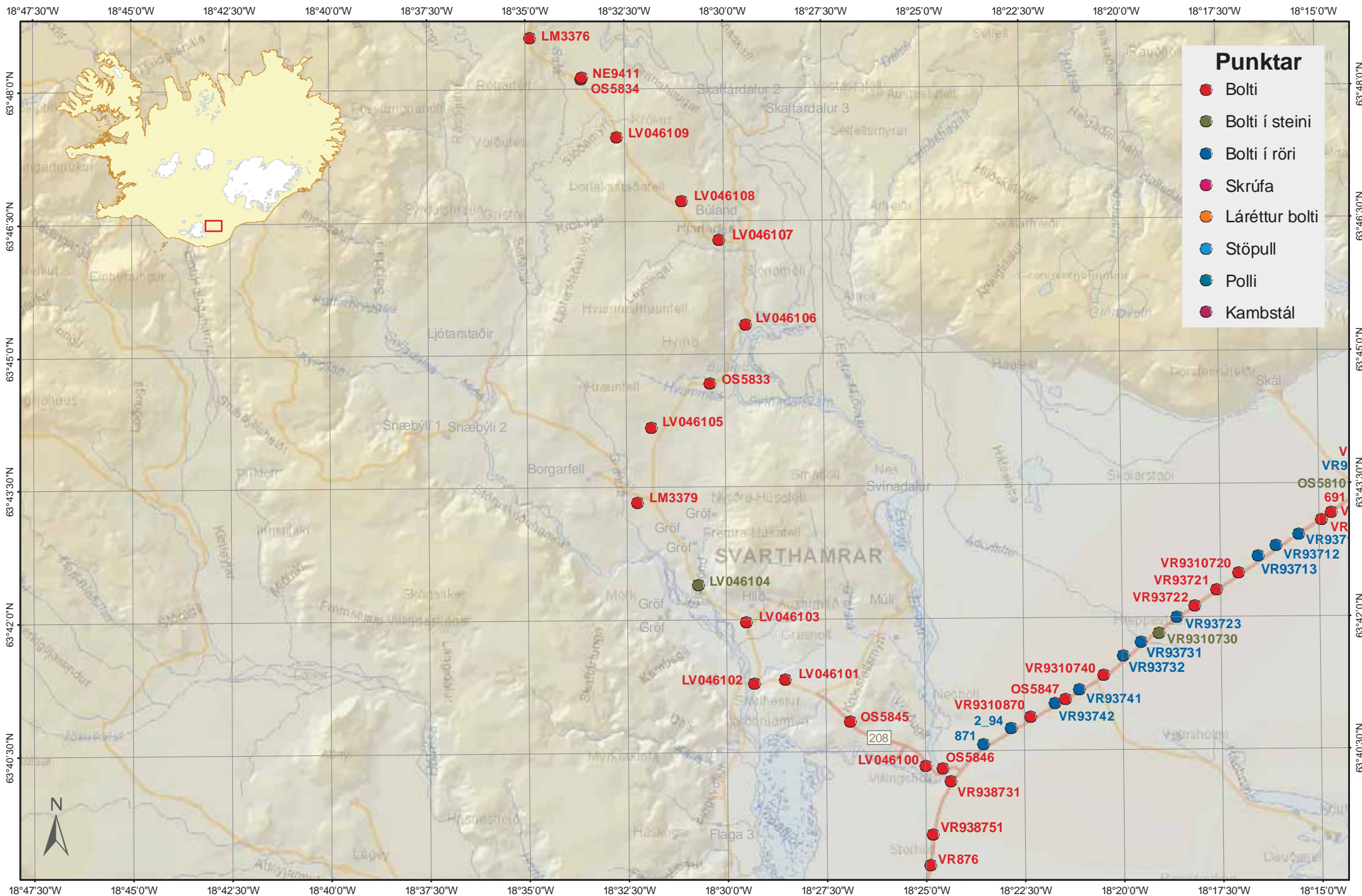
Fastmerki í Landshæðarneti

Nr	Nafn	Tegund	Breidd [N]	Lengd [V]	Hæð [m]	Punkt lýsing
2524	SKP209h	Bolti	63°54'58.1"	18°37'20.3"	406.980	
2523	SKP208h	Bolti	63°55'07.5"	18°36'06.6"	347.527	
2522	SKP207h	Bolti	63°54'24.0"	18°35'53.6"	321.635	
2521	LV046117	Bolti	63°53'57.9"	18°36'08.1"	317.937	Bolti í hrauni við veg F208 (Nyrðra Fjallabak) 21.0 km norðan vegamóta F208 og F210 (Syðra Fjallabak). Um 10 m vestan vegar.
2520	LV046116	Bolti	63°53'22.1"	18°35'23.4"	317.112	Bolti í hrauni við veg F208 (Nyrðra Fjallabak) 19.7 km norðan vegamóta F208 og F210 (Syðra Fjallabak). Um 1 m vestan vegar.
2519	LM3374	Bolti í steini	63°52'52.6"	18°34'30.0"	314.840	Merki er í allstórum steini um 10 m austan vegar skammt norðan við brú.
2518	SKP301h	Bolti	63°52'26.0"	18°34'17.7"	331.985	
2517	SKP302h	Bolti	63°52'04.0"	18°34'09.2"	357.479	
2516	SKP206h	Bolti	63°51'47.9"	18°34'48.2"	357.799	
2515	LV046115	Bolti í steini	63°51'15.4"	18°34'30.7"	341.343	Bolti í steini við veg F208 (Nyrðra Fjallabak) 18.6 km norðan vegamóta F208 og F210 (Syðra Fjallabak). Um 3 m vestan vegar.
2514	LV046114	Bolti	63°50'18.8"	18°34'54.7"	324.323	Bolti í klöpp við veg F208 (Nyrðra Fjallabak) 16.8 km norðan vegamóta F208 og F210 (Syðra Fjallabak). Um 20 m vestan vegar.
2513	LV046113	Bolti	63°50'06.7"	18°34'48.3"	370.064	Bolti í klöpp við veg F208 (Nyrðra Fjallabak) 16.4 km norðan vegamóta F208 og F210 (Syðra Fjallabak). Um 10 m vestan vegar.
2512	LV046112	Bolti	63°49'50.3"	18°34'48.4"	379.113	Bolti í klöpp við veg F208 (Nyrðra Fjallabak) 15.9 km norðan vegamóta F208 og F210 (Syðra Fjallabak). Um 15 m austan vegar.
2511	LV046111	Bolti	63°49'17.7"	18°35'00.2"	371.053	Bolti í klöpp við veg F208 (Nyrðra Fjallabak) 14.8 km norðan vegamóta F208 og F210 (Syðra Fjallabak). Um 5 m austan vegar.
2510	LV046110	Bolti	63°48'49.0"	18°35'00.5"	330.389	Bolti í klöpp við veg F208 (Nyrðra Fjallabak) 13.9 km norðan vegamóta F208 og F210 (Syðra Fjallabak). Um 5 m austan vegar.
2509	LM3376	Bolti	63°48'35.7"	18°34'53.3"	308.478	Merki er 60 m austan vegar milli Réttarfells og Núpsheiðar.
2507	OS5834	Bolti	63°48'07.6"	18°33'36.4"	229.711	Bolti er í klöpp 19 m norðan girðingar og 7 m vestan vegar.
8034	NE9411	Bolti	63°48'08.7"	18°33'34.3"	229.637	Merkið er ofan við bæinn Búland í Skaftártungum. Um 4 km norðvestan Búlands er komið að rúlluhliði og girðingu og er punkturinn rétt austan girðingar.

Kort 63 Lambaskarðshólar-Sjónarhóll

Fastmerki í Landshæðarneti

Nr	Nafn	Tegund	Breidd [N]	Lengd [V]	Hæð [m]	Punktlýsing
2505	LV046109	Bolti	63°47'28.3"	18°32'41.6"	250.065	Bolti í klöpp við veg F208 (Nyrðra Fjallabak) 10.5 km norðan vegamóta F208 og F210 (Syðra Fjallabak). Um 10 m austan vegar.
2503	LV046108	Bolti	63°46'44.6"	18°31'03.5"	234.276	Bolti í klöpp við veg F208 (Nyrðra Fjallabak) 8.6 km norðan vegamóta F208 og F210 (Syðra Fjallabak). Um 120 m austan vegar.
2501	LV046107	Bolti	63°46'18.0"	18°30'07.5"	182.272	Bolti í klöpp við veg F208 (Nyrðra Fjallabak) 7.4 km N-átt frá vegamótum eftir F208 og áfram í átt að Landmannalaugum um 6 m vestan vegar.



- Punktur**
- Bolti
 - Bolti í steini
 - Bolti í röri
 - Skrúfa
 - Láréttur bolti
 - Stöpull
 - Polli
 - Kambstál



Fastmerki í Landshæðarneti

Nr	Nafn	Tegund	Breidd [N]	Lengd [V]	Hæð [m]	Punktlýsing
2509	LM3376	Bolti	63°48'35.7"	18°34'53.3"	308.478	Merki er 60 m austan vegar milli Réttarfells og Núpsheiðar.
2507	OS5834	Bolti	63°48'07.6"	18°33'36.4"	229.711	Bolti er í klöpp 19 m norðan girðingar og 7 m vestan vegar.
8034	NE9411	Bolti	63°48'08.7"	18°33'34.3"	229.637	Merkið er ofan við bæinn Búland í Skaftártungum. Um 4 km norðvestan Búlands er komið að rúlluhliði og girðingu og er punkturinn rétt austan girðingar.
2505	LV046109	Bolti	63°47'28.3"	18°32'41.6"	250.065	Bolti í klöpp við veg F208 (Nyrðra Fjallabak) 10.5 km norðan vegamóta F208 og F210 (Syðra Fjallabak). Um 10 m austan vegar.
2503	LV046108	Bolti	63°46'44.6"	18°31'03.5"	234.276	Bolti í klöpp við veg F208 (Nyrðra Fjallabak) 8.6 km norðan vegamóta F208 og F210 (Syðra Fjallabak). Um 120 m austan vegar.
2501	LV046107	Bolti	63°46'18.0"	18°30'07.5"	182.272	Bolti í klöpp við veg F208 (Nyrðra Fjallabak) 7.4 km norðan vegamóta F208 og F210 (Syðra Fjallabak). Um 6 m vestan vegar.
2497	LV046106	Bolti	63°45'20.6"	18°29'27.3"	134.049	Bolti í klöpp við veg F208 (Nyrðra Fjallabak) 5.0 km norðan vegamóta F208 og F210 (Syðra Fjallabak). Um 20 m vestan vegar og 100 m N við heimreið að Hvammi.
2495	OS5833	Bolti	63°44'41.0"	18°30'23.2"	130.456	Bolti er í steypuvegg lóðrétt á handrið norðan megin 20 cm frá austurenda þess. Boltinn er 50 cm yfir brúargólfi.
2492	LV046105	Bolti	63°44'11.3"	18°31'52.3"	167.444	Bolti í klöpp við veg F208 (Nyrðra Fjallabak) 1.4 km norðan vegamóta F208 og F210 (Syðra Fjallabak). Um 200 m að malarnámu.
2489	LM3379	Bolti	63°43'20.6"	18°32'13.6"	119.191	Bolti er í kirkjutröppum Grafakirkju.
2487	LV046104	Bolti í steini	63°42'24.1"	18°30'42.4"	60.702	Bolti í steini við veg F208 (Nyrðra Fjallabak) 2.5 km norðan vegamóta F208 og F210 (Syðra Fjallabak). Um 8 m austan vegar. Steinninn er rétt innan girðingar.
2486	LV046103	Bolti	63°41'58.9"	18°29'30.1"	59.768	Bolti í jökulbergi við veg F208 (Nyrðra Fjallabak) 1.2 km norðan vegamóta F208 og F210 (Syðra Fjallabak). Um 15 m vestan vegar.
2485	LV046102	Bolti	63°41'17.3"	18°29'18.9"	56.878	Bolti í klöpp 35 m austan vegamóta F208 (Nyrðra Fjallabak og F210 (Syðra Fjallabak). Um 5 m norðan vegar.
2484	LV046101	Bolti	63°41'20.2"	18°28'31.4"	92.342	Bolti í klöpp 3.7 km norðan brúar yfir Eldvatn eftir F208. Um 70 m austan vegar.
2483	OS5845	Bolti	63°40'51.4"	18°26'54.2"	108.369	Bolti í klöpp 2.5 km norðan brúar yfir Eldvatn eftir F208. Um 25 m austan vegar.

Kort 64 Réttarfell-Stórhóll

Fastmerki í Landshæðarneti

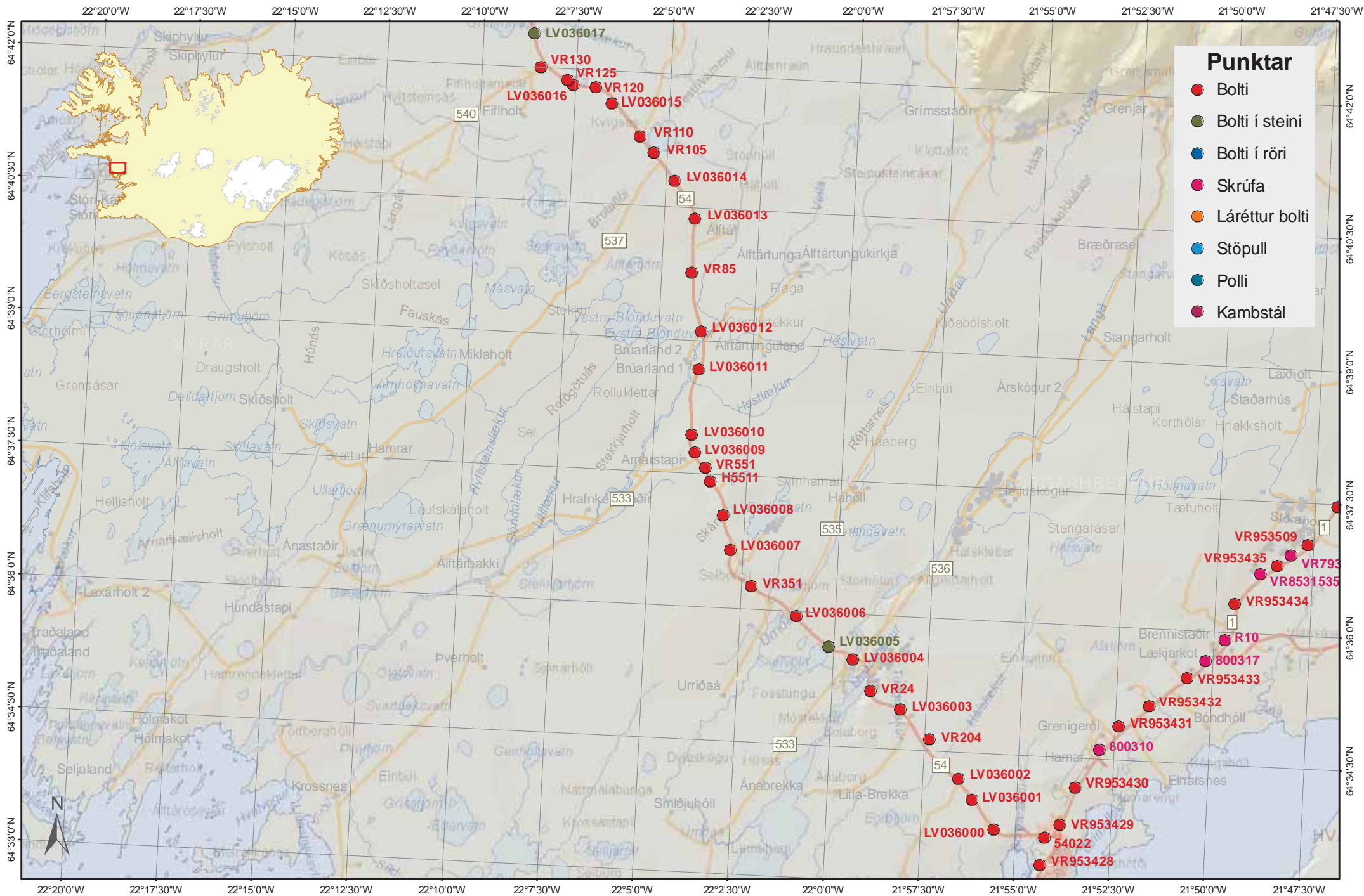
Nr	Nafn	Tegund	Breidd [N]	Lengd [V]	Hæð [m]	Punktlýsing
2482	LV046100	Bolti	63°40'20.7"	18°24'59.3"	89.634	Bolti á steiptum sökli fyrir mastur 400N. Frá brú yfir Eldvatn. Eftir F208 og um 30 m vestan vegar.
2481	OS5846	Bolti	63°40'16.9"	18°24'33.6"	78.000	Gamall bolti frá OS norðan við brú Tungufjót yfir Eldvatn.
325	VR876	Bolti	63°39'13.2"	18°24'54.1"	70.006	Bolti í hrauni 12 m sunnan Hringvegjar.
326	VR938751	Bolti	63°39'34.0"	18°24'50.1"	70.508	Bolti í hrauni 21 m norðan Hringvegjar.
327	VR938741	Bolti	63°39'52.7"	18°24'37.9"	71.882	
328	VR938731	Bolti	63°40'10.3"	18°24'21.6"	75.501	Bolti í hrauni 13 m norðan Hringvegjar.
329	OS5846	Bolti	63°40'19.1"	18°24'34.6"	78.004	Bolti í norðurhorni brúar yfir Eldvatn.
330	871	Bolti í röri	63°40'35.0"	18°23'32.7"	80.442	1" rör við girðingarhorn 7 m sunnan Suðurlandsvegjar, 1.05 km frá Eldvatni.
331	2_94	Bolti í röri	63°40'45.6"	18°22'50.7"	80.502	1" rör á barði 29 m sunnan Suðurlandsvegjar, 1.75 km frá Eldvatni.
332	VR9310870	Bolti	63°40'53.5"	18°22'19.8"	78.910	Bolti í berggangi 21 m sunnan Suðurlandsvegjar, 2 m norðan girðingar.
333	VR93742	Bolti í röri	63°41'02.6"	18°21'43.4"	80.181	1" rör í sandhól með hraunsteinum í, 21 m sunnan Suðurlandsvegjar 2 m norðan girðingar, 2.85 km frá Eldvatni.
334	OS5847	Bolti	63°41'05.2"	18°21'27.1"	80.603	Punkturinn er í góðri hraunklökk um meters hárrí, 15 m sunnan Suðurlandsvegjar og um 20 m austan afleggjara til suðurs inn á tún. Afleggjari til norðvesturs er um 40 m austar. Punkturinn er í vestari hraunjaðri Nýja Eldhrauns (þar sem vegurinn kemur inn á það).
335	VR93741	Bolti í röri	63°41'11.6"	18°21'06.4"	84.726	1" rör 10 m sunnan Suðurlandsvegjar, 2 m austan slóða er liggur í suður ca. 370 m vestan afleggjara að Botnum.
336	VR9310740	Bolti	63°41'21.0"	18°20'28.6"	89.562	Bolti í hraunklökk ca. 35 m sunnan Suðurlandsvegjar og 250 m austan afleggjara að Botnum.
337	VR93732	Bolti í röri	63°41'34.1"	18°19'59.2"	89.043	Bolti vestast í stökum hraunhól 23 m sunnan Suðurlandsvegjar ca. 850 m austan afleggjara að Botnum.
338	VR93731	Bolti í röri	63°41'43.1"	18°19'32.3"	88.263	1" rör í sandi ca. 1.3 km austan afleggjara að Botnum, 20 m sunnan Suðurlandsvegjar og ca. 100 m vestan brúar yfir Djúpabrest.

Kort 64 Réttarfell-Stórhóll

Fastmerki í Landshæðarneti

Nr	Nafn	Tegund	Breidd [N]	Lengd [V]	Hæð [m]	Punkt lýsing
339	VR9310730	Bolti í steini	63°41'49.4"	18°19'04.6"	89.423	Bolti í hraunsteini 75 m suðaustur á garði er liggur í 45° í suðaustur frá Suðurlandsvegi. Punkturinn er rétt norðvestur af vörðu, 0.3 km austan brúar yfir Djúpabrest.
340	VR93723	Bolti í röri	63°42'00.2"	18°18'37.0"	88.393	1" rör í lágum sandhól, 21 m sunnan Suðurlandsvegar, 0.8 km austan brúar yfir Djúpabrest.
341	VR93722	Bolti	63°42'07.5"	18°18'10.0"	87.540	Bolti í klöpp 14 m sunnan Suðurlandsvegar, 1.3 km austan brúar yfir Djúpabrest.
342	VR93721	Bolti	63°42'18.5"	18°17'36.8"	87.606	Bolti í klöpp 22 m sunnan Suðurlandsvegar 1.9 km austan brúar yfir Djúpabrest.
343	VR9310720	Bolti	63°42'29.6"	18°17'02.2"	87.526	Bolti í hraunklöpp 26 m sunnan Suðurlandsvegar, 2.5 km austan brúar yfir Djúpabrest.
344	VR93713	Bolti í röri	63°42'40.9"	18°16'33.4"	85.881	1" rör 15 m sunnan Suðurlandsvegar, 3.1 km austan brúar yfir Djúpabrest.
345	VR93712	Bolti í röri	63°42'47.7"	18°16'05.8"	85.334	1" rör 13 m sunnan Suðurlandsvegar, 3.5 m austan brúar yfir Djúpabrest.
346	VR93711	Bolti í röri	63°42'55.6"	18°15'30.8"	84.321	1" rör 12 m sunnan Suðurlandsvegar, 4.1 km austan brúar yfir Djúpabrest.

Kort 64 Réttarfell-Stórhóll



Fastmerki í Landshæðarneti

Nr	Nafn	Tegund	Breidd [N]	Lengd [V]	Hæð [m]	Punktlýsing
2606	54022	Bolti	64°33'35.7"	21°54'13.8"	12.806	Bolti í klöpp u.þ.b. 15 m sunnan vegar. Boltinn er 200 m frá afleggjara að Ólafsvík.
2607	LV036000	Bolti	64°33'39.4"	21°55'33.8"	26.738	Bolti í klöpp austan vegar u.þ.b. 10 m frá vegi. Merki er 1.3 km frá afleggjara að Ólafsvíkurvegi.
2608	LV036001	Bolti	64°33'58.9"	21°56'10.7"	21.680	Bolti í klöpp ca. 7 m vestan vegar. Merkið er 2.0 km frá afleggjara að Ólafsvíkurvegi.
2609	LV036002	Bolti	64°34'12.7"	21°56'34.2"	26.989	Bolti í klöpp austan vegar ca. 2 m frá vegi. Merkið er 2.5 km frá afleggjara að Ólafsvíkurvegi.
2610	VR204	Bolti	64°34'38.3"	21°57'22.1"	27.424	Bolti í klöpp, u.þ.b. 15 m vestan vegar. Boltinn er 3.5 km frá afleggjara að Ólafsvíkurvegi.
2611	LV036003	Bolti	64°34'58.0"	21°58'09.7"	26.740	Bolti í klöpp norðaustan vegar um 15 m. Merkið er 4.3 km frá afleggjara að Ólafsvíkurvegi.
2612	VR24	Bolti	64°35'09.2"	21°58'59.2"	30.680	Bolti í klöpp u.þ.b. 20 m austan vegar. Boltinn er 5.1 km frá afleggjara að Ólafsvíkurvegi.
2613	LV036004	Bolti	64°35'29.9"	21°59'28.4"	17.017	Bolti í klöpp jafn hárrí og landið, ca. 70 m vestan vegar. Merki er 5.9 km frá afleggjara að Ólafsvíkurvegi og er Borgarnesmeðgin við brú yfir Langá.
2614	LV036005	Bolti í steini	64°35'38.0"	22°00'07.7"	23.205	Bolti í steini austan vegar um 7 m. Merkið er 6.5 km frá afleggjara að Ólafsvíkurvegi.
2615	LV036006	Bolti	64°35'57.8"	22°01'01.4"	29.889	Bolti í klöpp, u.þ.b. 20 m austan vegar. Boltinn er 7.4 m frá afleggjara að Ólafsvíkurvegi.
2616	VR351	Bolti	64°36'16.7"	22°02'14.2"	34.280	Bolti í klöpp, u.þ.b. 15 m vestan vegar. Boltinn er 8.5 km frá afleggjara að Ólafsvíkurvegi.
2617	LV036007	Bolti	64°36'40.5"	22°02'49.9"	41.283	Bolti í klöpp, u.þ.b. 15 m vestan vegar. Boltinn er 9.4 km frá afleggjara að Ólafsvíkurvegi.
2618	LV036008	Bolti	64°37'03.8"	22°03'04.1"	48.097	Bolti í klöpp, u.þ.b. 7 m vestan vegar. Boltinn er 10.1 km frá afleggjara að Ólafsvíkurvegi.
2619	H5511	Bolti	64°37'26.2"	22°03'27.1"	43.391	Bolti í klöpp, u.þ.b. 10 m vestan vegar. Boltinn er 10.9 km frá afleggjara að Ólafsvíkurvegi.

Kort 65 Borgarlækur-Fíflholtamelar

Fastmerki í Landshæðarneti

Nr	Nafn	Tegund	Breidd [N]	Lengd [V]	Hæð [m]	Punktlýsing
2620	VR551	Bolti	64°37'35.2"	22°03'36.3"	46.499	Bolti í klöpp, u.þ.b. 15 m austan vegar. Boltinn er 11.2 km frá afleggjara að Ólafsvíkurvegi.
2621	LV036009	Bolti	64°37'45.1"	22°03'54.5"	45.906	Bolti í klöpp, u.þ.b. 20 m austan vegar. Boltinn er 11.6 km frá afleggjara að Ólafsvíkurvegi.
2622	LV036010	Bolti	64°37'57.5"	22°04'00.0"	37.285	Bolti í klöpp, u.þ.b. 20 m austan vegar. Boltinn er 12.0 km frá afleggjara að Ólafsvíkurvegi.
2623	LV036011	Bolti	64°38'41.5"	22°03'54.5"	34.613	Bolti í klöpp, u.þ.b. 10 m vestan vegar. Boltinn er 13.3 km frá afleggjara að Ólafsvíkurvegi.
2624	LV036012	Bolti	64°39'07.6"	22°03'53.2"	38.222	Bolti í klöpp, u.þ.b. 5 m vestan vegar. Boltinn er 14.1 km frá afleggjara að Ólafsvíkurvegi.
2625	VR85	Bolti	64°39'46.9"	22°04'13.2"	41.893	Bolti í klöpp, u.þ.b. 20 m vestan vegar. Boltinn er 15.3 km frá afleggjara að Ólafsvíkurvegi.
2626	LV036013	Bolti	64°40'23.7"	22°04'11.3"	50.753	Bolti í klöpp, u.þ.b. 10 m austan vegar. Boltinn er 16.4 km frá afleggjara að Ólafsvíkurvegi.
2627	LV036014	Bolti	64°40'48.9"	22°04'46.6"	57.273	Bolti í klöpp, u.þ.b. 10 m austan vegar. Boltinn er 17.2 km frá afleggjara að Ólafsvíkurvegi.
2628	VR105	Bolti	64°41'07.4"	22°05'21.5"	56.818	Bolti í klöpp, u.þ.b. 10m austan vegar. Boltinn er 17.9 km frá afleggjara að Ólafsvíkurvegi.
2629	VR110	Bolti	64°41'17.4"	22°05'45.0"	59.912	Bolti í klöpp, u.þ.b. 20 m vestan vegar. Boltinn er 18.4 km frá afleggjara að Ólafsvíkurvegi.
2630	LV036015	Bolti	64°41'39.2"	22°06'32.2"	57.101	Bolti í klöpp, u.þ.b. 20 m suðvestan vegar. Boltinn er 19.3 km frá afleggjara að Ólafsvíkurvegi.
2631	VR120	Bolti	64°41'49.6"	22°06'59.1"	55.476	Bolti í klöpp, u.þ.b. 10 m norðaustan vegar. Boltinn er 19.7 km frá afleggjara að Ólafsvíkurvegi.
2632	LV036016	Bolti	64°41'50.3"	22°07'35.0"	51.413	Bolti í klöpp, u.þ.b. 10 m sunnan vegar. Boltinn er 20.2 km frá afleggjara að Ólafsvíkurvegi.
2633	VR125	Bolti	64°41'53.2"	22°07'44.5"	52.419	Bolti í klöpp u.þ.b. 20 m vestan vegar. Boltinn er 20.3 km frá afleggjara að Ólafsvíkurvegi.

Kort 65 Borgarlækur-Fiflholtamelar

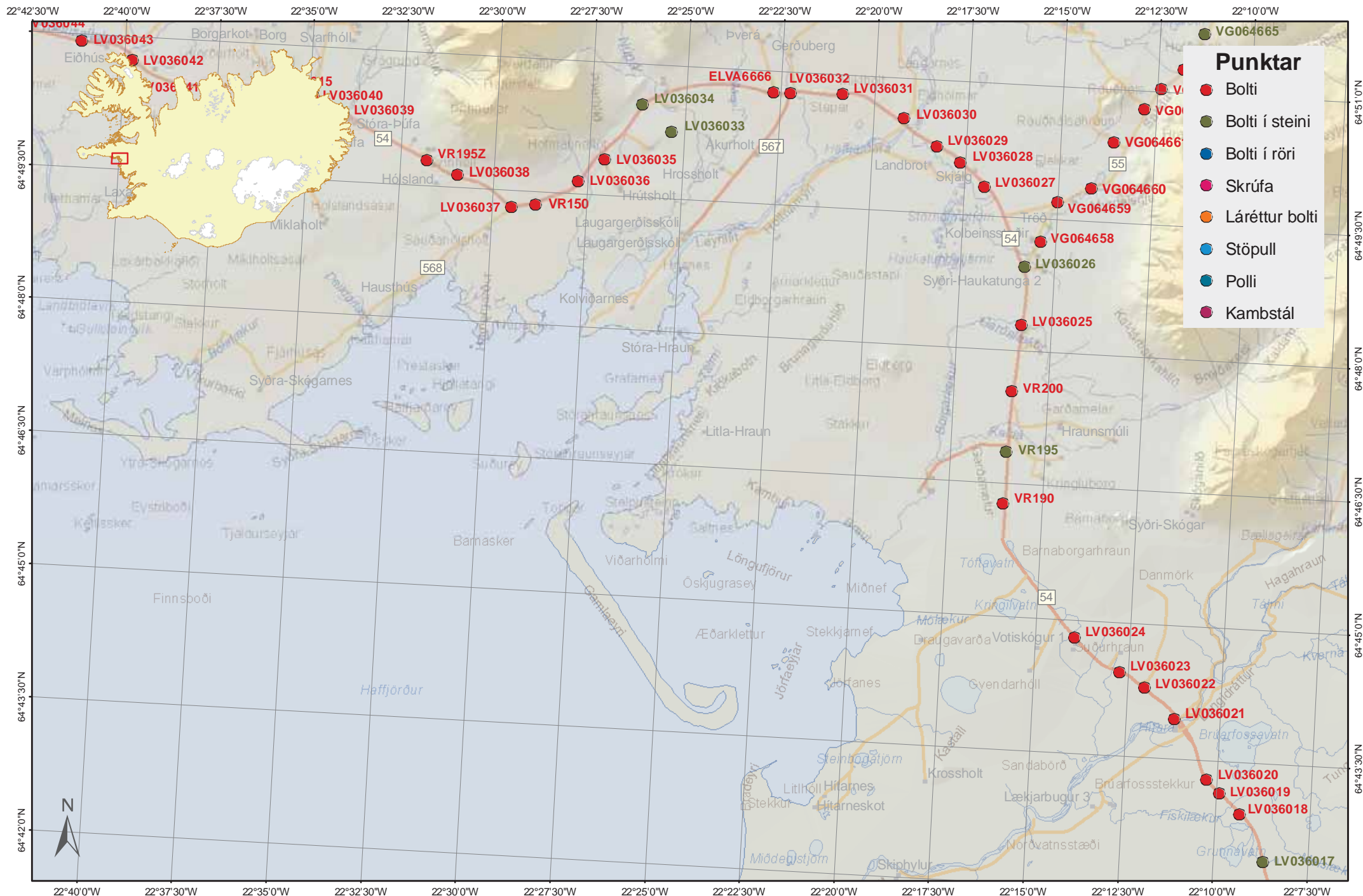
Fastmerki í Landshæðarneti

Nr	Nafn	Tegund	Breidd [N]	Lengd [V]	Hæð [m]	Punktlýsing
2634	VR130	Bolti	64°42'01.0"	22°08'27.9"	50.371	Bolti í klöpp, u.þ.b. 50 m vestan vegar. Boltinn er 20.9 km frá afleggjara að Ólafsvíkurvegi.
2635	LV036017	Bolti í steini	64°42'23.8"	22°08'40.7"	40.589	Bolti í steini, u.þ.b. 10 m austan vegar. Boltinn er 21.5 km frá afleggjara að Ólafsvíkurvegi.
1916	VR953509	Bolti	64°37'02.0"	21°47'39.1"	12.414	Bolti í norðvesturvæng brúar yfir Gufuá, 8380 m norðan Ólafsvíkurvegar. Punkturinn er 270 m sunnan Hvítárvallavegar 53 nyrðri enda.
1917	VR7931610	Skrúfa	64°36'54.0"	21°48'04.3"	19.711	Skrúfa í klapparholti, 7920 m norðan Ólafsvíkurvegar og 16 m vestan Hringvegar. Slóði að sumarbústað er 15 m norðan klapparholtsins. Punkturinn er 730 m sunnan Hvítárvallavegar 53 nyrðri enda. Teinn og hæll.
1918	VR953435	Bolti	64°36'46.9"	21°48'25.5"	21.735	Bolti austast og neðst í klapparholti 7570 m norðan Ólafsvíkurvegar og 18 m vestan Hringvegar. Punkturinn er 1080 m sunnan Hvítárvallavegar 53 nyrðri enda. Teinn og hæll.
1919	VR8531535	Skrúfa	64°36'40.7"	21°48'51.0"	20.783	Skrúfa í klöpp, 7240 m norðan Ólafsvíkurvegar og 27 m vestan Hringvegar. Punkturinn er 1410 m sunnan Hvítárvallavegar 53 nyrðri enda.
1920	VR953434	Bolti	64°36'19.5"	21°49'30.4"	17.525	Bolti í klöpp, 6400 m norðan Ólafsvíkurvegar og 14 m vestan Hringvegar. Punkturinn er 2 m innan girðingar og 2250 m sunnan Hvítárvallavegar 53 nyrðri enda. Teinn og hæll.
1921	R10	Skrúfa	64°35'54.8"	21°49'42.7"	15.611	Skrúfa í klöpp, 5530 m norðan Ólafsvíkurvegar og 18 m vestan Hringvegar. Punkturinn er 2 m austan girðingar og er 3120 m sunnan Hvítárvallavegar 53 nyrðri enda. Teinn og hæll.
1922	800317	Skrúfa	64°35'40.2"	21°50'11.7"	17.363	Skrúfa í klöpp, 4960 m norðan Ólafsvíkurvegar og 14 m vestan Hringvegar. Punkturinn er 3690 m sunnan Hvítárvallavegar 53 nyrðri enda. Teinn og hæll.
1923	VR953433	Bolti	64°35'27.8"	21°50'40.0"	19.110	Bolti austast í klapparholti, 4400 m norðan Ólafsvíkurvegar og 15 m vestan Hringvegar. Punkturinn er 2 m innan (vestan) girðingar. Punkturinn er 4250 m sunnan Hvítárvallavegar 53 nyrðri enda. Teinn og hæll.

Kort 65 Borgarlækur-Fíflholtamelar

Fastmerki í Landshæðarneti

Nr	Nafn	Tegund	Breidd [N]	Lengd [V]	Hæð [m]	Punkt lýsing
1924	VR953432	Bolti	64°35'07.8"	21°51'37.8"	10.344	Bolti í norðvesturhorni á steyptri undirstöðu skiltis fyrir sorphauga Borgarness. Skiltið er 3470 m norðan Ólafsvíkurvegar og 13 m vestan Hringvegar. Punkturinn er 5180 m sunnan Hvítárvallavegar 53 nyrðri enda.
1925	VR953431	Bolti	64°34'52.9"	21°52'24.4"	9.477	Bolti í klöpp, 2640 m norðan Ólafsvíkurvegar og 13 m vestan Hringvegar. Punkturinn er skammt norðan afleggjara að Brautarholti og 6650 m sunnan Hvítárvallavegar 53 nyrðri enda. Teinn og hæll.
1926	800310	Skrúfa	64°34'36.8"	21°52'53.9"	15.322	Skrúfa í klapparholti, 2000 m norðan Ólafsvíkurvegar og 11 m vestan Hringvegar. Punkturinn er 7550 m sunnan Hvítárvallavegar 53 nyrðri enda. Teinn og hæll.
1927	VR953430	Bolti	64°34'10.2"	21°53'28.5"	10.981	Bolti í klöpp, 1100 m norðan Ólafsvíkurvegar og 5 m austan Hringvegar. Punkturinn er 8460 m sunnan Hvítárvallavegar 53 nyrðri enda. Teinn og hæll.
1928	VR953429	Bolti	64°33'44.5"	21°53'49.8"	6.049	Bolti í klöpp í vegskurði, 190 m norðan Ólafsvíkurvegar og 10 m austan Hringvegar. Teinn og hæll á eystri skurðbakka.
1929	VR953428	Bolti	64°33'16.5"	21°54'19.5"	12.835	Bolti á klapparsyllu á blindhæð, 1200 m norðan gatnamóta til Reykjavíkur í Borgarnes, 50 m norðan Hrafnakletts sem er gata í Borgarnesi og 8 m vestan Hringvegar. Teinn og hæll.



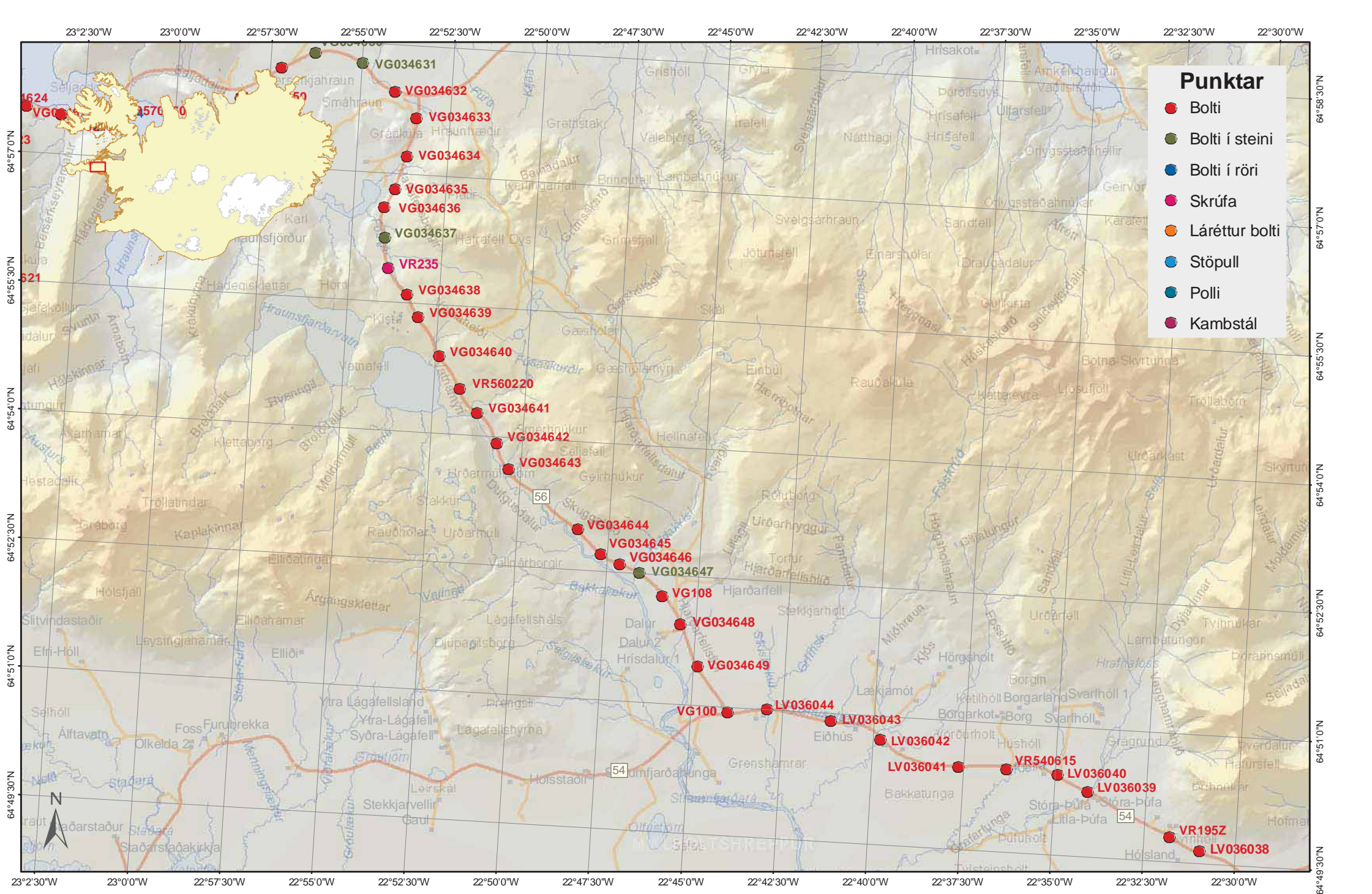
Fastmerki í Landshæðarneti

Nr	Nafn	Tegund	Breidd [N]	Lengd [V]	Hæð [m]	Punktlýsing
2635	LV036017	Bolti í steini	64°42'23.8"	22°08'40.7"	40.589	Bolti í steini u.þ.b. 10 m austan vegar. Boltinn er 21.5 km frá afleggjara að Ólafsvíkurvegi.
2636	LV036018	Bolti	64°42'55.1"	22°09'22.3"	36.316	Bolti í klöpp u.þ.b. 10 m suðvestan vegar. Boltinn er 22.6 km frá afleggjara að Ólafsvíkurvegi.
2637	LV036019	Bolti	64°43'08.3"	22°09'55.3"	34.943	Bolti í klöpp u.þ.b. 10 m vestan vegar. Boltinn er 23.2 km frá afleggjara að Ólafsvíkurvegi.
2638	LV036020	Bolti	64°43'19.7"	22°10'19.8"	34.489	Bolti í klöpp u.þ.b. 10 m austan vegar. Boltinn er 23.6 km frá afleggjara að Ólafsvíkurvegi.
2639	LV036021	Bolti	64°43'57.3"	22°11'13.1"	24.664	Bolti í klöpp u.þ.b. 10 m vestan vegar. Boltinn er 25.0 km frá afleggjara að Ólafsvíkurvegi.
2640	LV036022	Bolti	64°44'17.4"	22°12'02.5"	26.367	Bolti í klöpp u.þ.b. 15 m norðaustan vegar. Boltinn er 25.8 km frá afleggjara að Ólafsvíkurvegi.
2641	LV036023	Bolti	64°44'27.1"	22°12'43.2"	26.473	Bolti í klöpp u.þ.b. 20 m suðvestan vegar. Boltinn er 26.5 km frá afleggjara að Ólafsvíkurvegi.
2642	LV036024	Bolti	64°44'49.1"	22°13'57.7"	38.225	Bolti í klöpp u.þ.b. 5m sunnan vegar. Boltinn er 27.6 km frá afleggjara að Ólafsvíkurvegi.
2645	VR190	Bolti	64°46'17.0"	22°16'02.5"	42.433	Teinn u.þ.b. 10 m vestan vegar. Boltinn er 1.2 km norðar en afleggjari að Snorrastöðum.
2646	VR195	Bolti í steini	64°46'51.9"	22°16'01.4"	38.976	Bolti í steini u.þ.b. 7 m vestan vegar. Boltinn er 100 m norðar en afleggjari að Snorrastöðum.
2648	VR200	Bolti	64°47'33.2"	22°15'58.3"	46.440	Teinn u.þ.b. 15 m vestan vegar.
2649	LV036025	Bolti	64°48'18.1"	22°15'47.5"	34.055	Bolti í suðausturenda steipts ræsis, um 150 m norðan afleggjara að Ystu Görðum.
2650	LV036026	Bolti í steini	64°48'58.0"	22°15'47.9"	38.926	Bolti í steini u.þ.b. 2 m austan afleggjara að Lindartungu. Boltinn er 50 m frá Ólafsvíkurvegi (F54).
2652	LV036027	Bolti	64°49'50.3"	22°16'57.7"	30.802	Bolti í klöpp u.þ.b. 20 m vestan vegar að Ólafsvíkurvegi.
2653	LV036028	Bolti	64°50'06.1"	22°17'38.5"	28.327	Bolti í hraunhelli u.þ.b. 7 m vestan Ólafsvíkurvegar (F54).
2654	LV036029	Bolti	64°50'15.8"	22°18'17.5"	19.898	Bolti í hraunhelli u.þ.b. 8 m vestan Ólafsvíkurvegar (F54).

Kort 66 Grunnavatn-Stóra-Þúfa

Fastmerki í Landshæðarneti

Nr	Nafn	Tegund	Breidd [N]	Lengd [V]	Hæð [m]	Punktlýsing
2655	LV036030	Bolti	64°50'33.7"	22°19'12.5"	21.544	Bolti í klöpp, u.þ.b. 100 m austan vegar F54. Hann er 15 m fyrir norðan afleggjara sem gengur út frá vegi F54.
2657	LV036031	Bolti	64°50'48.4"	22°20'52.3"	28.804	Bolti í klöpp u.þ.b. 10 m austan Ólafsvíkurvegar (F54) GPS punktur LMÍ.
2658	LV036032	Bolti	64°50'47.1"	22°22'15.0"	25.993	Bolti í steypu suðausturenda gamallar brúar yfir læk u.þ.b. 10 m austan vegar F54.
2659	ELVA6666	Bolti	64°50'46.6"	22°22'42.4"	30.645	
2661	LV036033	Bolti í steini	64°50'16.5"	22°25'21.5"	49.301	Bolti í steini u.þ.b. 15 m fyrir sunnan veg F54. Um 100 m fyrir austan afleggjara að Dalsmynni.
2662	LV036034	Bolti í steini	64°50'33.5"	22°26'10.8"	42.793	Bolti í steini u.þ.b. 5 m norðan Ólafsvíkurvegar (F54).
2663	LV036035	Bolti	64°49'55.3"	22°27'05.4"	32.954	Bolti í austurenda klappar u.þ.b. 7 m austan við afleggjara að Hrútaholti um 150 m sunnan vegar F54.
2664	LV036036	Bolti	64°49'39.7"	22°27'46.3"	29.221	Bolti í klöpp u.þ.b. 20 m norðvestan Ólafsvíkurvegar (F54).
2665	VR150	Bolti	64°49'22.3"	22°28'51.5"	28.824	Bolti í klöpp u.þ.b. 25 m sunnan vegar F54.
2666	LV036037	Bolti	64°49'19.6"	22°29'29.9"	28.490	Bolti í klöpp u.þ.b. 20 m sunnan Ólafsvíkurvegar (F54). Inn afleggjara sem er merktur Skóganes 568.
2667	LV036038	Bolti	64°49'39.2"	22°30'58.5"	39.618	Bolti í klöpp u.þ.b. 20 m norðan Ólafsvíkurvegar (F54).
2668	VR195Z	Bolti	64°49'47.8"	22°31'48.7"	52.129	
2670	LV036039	Bolti	64°50'16.3"	22°34'06.4"	47.887	Bolti í steypu brúar yfir Laxá (F54), suðausturenda.
2671	LV036040	Bolti	64°50'26.9"	22°34'56.1"	45.139	Bolti í klöpp u.þ.b. 10 m norðaustan Ólafsvíkurvegar (F54).
2956	VG064658	Bolti	64°49'15.2"	22°15'24.5"	41.958	
2957	VG064659	Bolti	64°49'42.4"	22°15'00.1"	47.417	Bolti í hraunklöpp 15 m norðan Heydalsvegar og 3 m innan girðingar.
2958	VG064660	Bolti	64°49'53.1"	22°14'07.3"	55.189	Bolti í hraunklöpp 20 m sunnan Heydalsvegar.
2960	VG064662	Bolti	64°50'48.4"	22°12'49.3"	88.227	Bolti í klöpp í holti u.þ.b. 45 m norðan Heydalsvegar og 2 m innan girðingar.



- ### Punktar
- Bolti
 - Bolti í steini
 - Bolti í röri
 - Skrúfa
 - Láréttur bolti
 - Stöpull
 - Polli
 - Kambstál

1:100 000



Fastmerki í Landshæðarneti

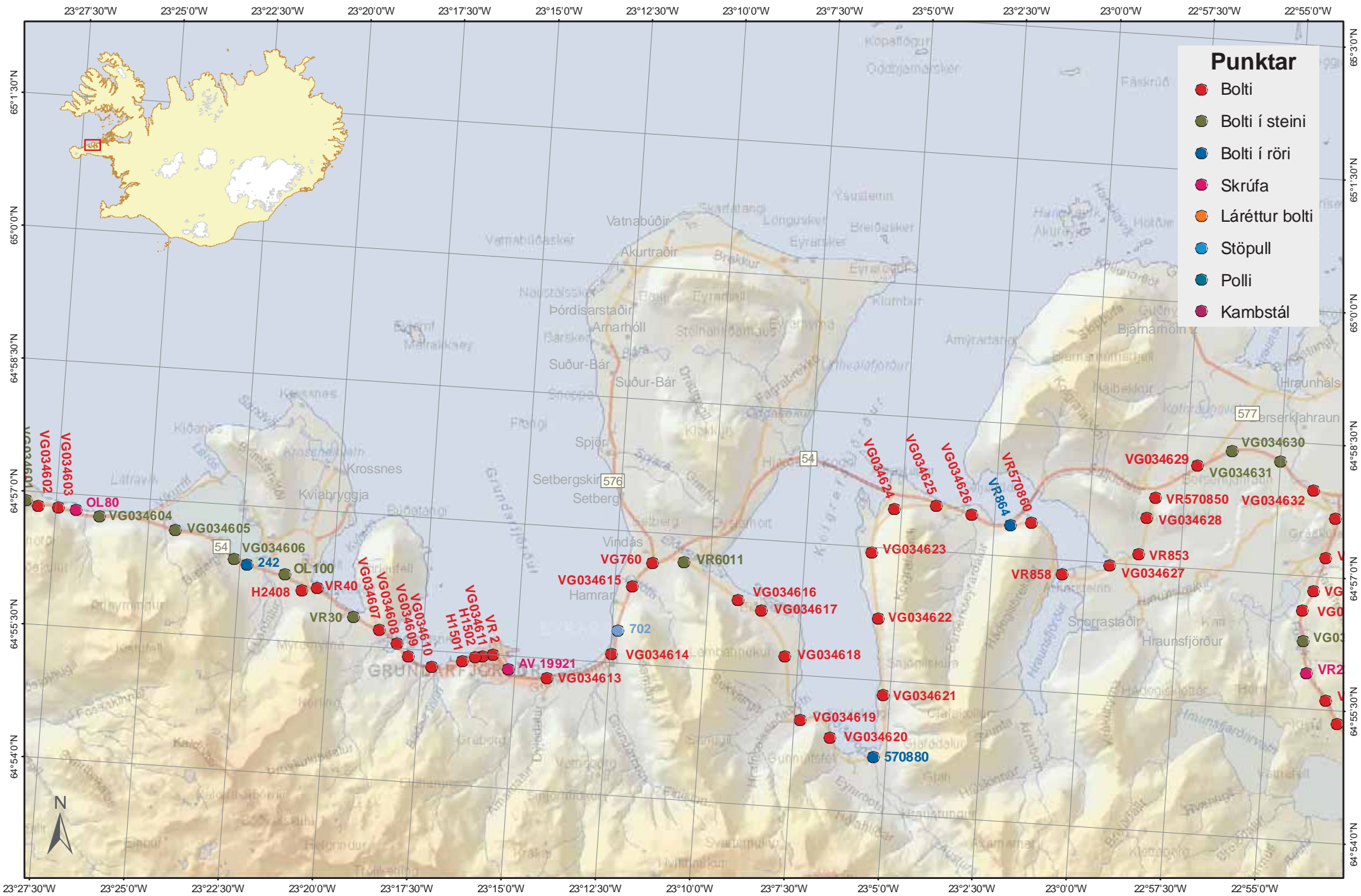
Nr	Nafn	Tegund	Breidd [N]	Lengd [V]	Hæð [m]	Punktlýsing
2667	LV036038	Bolti	64°49'39.2"	22°30'58.5"	39.618	Bolti í klöpp u.þ.b. 20 m norðan Ólafsvíkurvegjar (F54).
2668	VR195Z	Bolti	64°49'47.8"	22°31'48.7"	52.129	
2670	LV036039	Bolti	64°50'16.3"	22°34'06.4"	47.887	Bolti í steypu brúar yfir Laxá (F54), suðausturenda.
2671	LV036040	Bolti	64°50'26.9"	22°34'56.1"	45.139	Bolti í klöpp u.þ.b. 10 m norðaustan Ólafsvíkurvegjar (F54).
2672	VR540615	Bolti	64°50'28.7"	22°36'20.0"	37.270	Bolti í klöpp u.þ.b. 50 m sunnan Ólafsvíkurvegjar (F54).
2673	LV036041	Bolti	64°50'28.7"	22°37'39.1"	41.460	Bolti í klöpp, u.þ.b. 15 m sunnan vegar (F54).
2675	LV036042	Bolti	64°50'44.3"	22°39'47.6"	31.627	Bolti í steypu í norðvesturenda gamallar brúar við bæinn Fáskrúðarbakka.
2676	LV036043	Bolti	64°50'55.4"	22°41'10.5"	37.902	Bolti í klöpp, u.þ.b. 12 m norðan vegar (F54).
2678	LV036044	Bolti	64°51'01.4"	22°42'55.9"	32.774	Bolti í steypu í norðausturenda brúar yfir Grímsá.
2679	VG100	Bolti	64°50'57.7"	22°43'59.4"	35.137	Bolti í horni áfyllingakassa. Bolti í norðausturhorni á áfyllingarkössum á Vegamótum.
2680	VG034649	Bolti	64°51'28.4"	22°44'53.3"	41.557	Bolti í klöpp. 15110 m sunnan gatnamóta Stykkishólmur-Grundarfjörður. 10 m austan vegar.
2681	VG034648	Bolti	64°51'57.1"	22°45'24.5"	50.654	Bolti í klöpp. 14120 m sunnan gatnamóta Stykkishólmur-Grundarfjörður. 10 m vestan vegar.
2682	VG108	Bolti	64°52'16.1"	22°45'57.1"	71.964	Bolti í klöpp. 13390 m sunnan gatnamóta Stykkishólmur-Grundarfjörður. U.þ.b. 30 m vestan vegar í klapparhól.
2683	VG034647	Bolti í steini	64°52'31.6"	22°46'36.5"	69.181	Bolti í steini. 12690 m sunnan gatnamóta Stykkishólmur-Grundarfjörður. 10 m austan vegar.
2684	VG034646	Bolti	64°52'36.7"	22°47'09.4"	81.389	Bolti í klöpp. 12220 m sunnan gatnamóta Stykkishólmur-Grundarfjörður. 10 m vestan vegar.
2685	VG034645	Bolti	64°52'43.2"	22°47'41.2"	97.314	Bolti í klöpp. 11750 m sunnan gatnamóta Stykkishólmur-Grundarfjörður. 10 m austan vegar.
2686	VG034644	Bolti	64°52'59.5"	22°48'20.9"	111.786	Bolti í klöpp. 11020 m sunnan gatnamóta Stykkishólmur-Grundarfjörður. 10 m austan vegar.
2688	VG034643	Bolti	64°53'38.5"	22°50'20.9"	111.582	Bolti í klöpp. 9040 m sunnan gatnamóta Stykkishólmur-Grundarfjörður. 10 m austan vegar.
2689	VG034642	Bolti	64°53'56.3"	22°50'42.1"	134.318	Bolti í klöpp. 8420 m sunnan gatnamóta Stykkishólmur-Grundarfjörður. 10 m austan vegar.

Kort 67 Þríhnúkar-Gráakúla

Fastmerki í Landshæðarneti

Nr	Nafn	Tegund	Breidd [N]	Lengd [V]	Hæð [m]	Punktlýsing
2690	VG034641	Bolti	64°54'16.6"	22°51'17.8"	184.155	Bolti í klöpp. 7600 m sunnan gatnamóta Stykkishólmur-Grundarfjörður. 10 m vestan vegar.
2691	VR560220	Bolti	64°54'32.6"	22°51'47.6"	221.065	Bolti í klöpp. 6960 m sunnan gatnamóta Stykkishólmur-Grundarfjörður. 15 m austan vegar.
2692	VG034640	Bolti	64°54'55.0"	22°52'25.0"	221.904	Bolti í klöpp. 6180 m sunnan gatnamóta Stykkishólmur-Grundarfjörður. 10 m austan vegar.
2693	VG034639	Bolti	64°55'21.1"	22°53'03.1"	225.447	Bolti í klöpp. 5100 m sunnan gatnamóta Stykkishólmur-Grundarfjörður. 10 m austan vegar.
2694	VG034638	Bolti	64°55'36.4"	22°53'23.5"	213.265	Bolti í klöpp. 4640 m sunnan gatnamóta Stykkishólmur-Grundarfjörður. 15 m austan vegar.
2695	VR235	Skrúfa	64°55'54.2"	22°53'57.2"	165.881	Skrúfa í steini. 3900 m sunnan gatnamóta Stykkishólmur-Grundarfjörður. 10 m vestan vegar.
2696	VG034637	Bolti í steini	64°56'15.7"	22°54'05.9"	130.730	Bolti í steini. 3220 m sunnan gatnamóta Stykkishólmur-Grundarfjörður. 15 m austan vegar.
2697	VG034636	Bolti	64°56'36.7"	22°54'09.7"	107.247	Bolti í klöpp. 2540 m sunnan gatnamóta Stykkishólmur-Grundarfjörður. 15 m austan vegar.
2698	VG034635	Bolti	64°56'49.8"	22°53'54.4"	94.407	Bolti í klöpp. 2090 m sunnan gatnamóta Stykkishólmur-Grundarfjörður. 10 m austan vegar.
2699	VG034634	Bolti	64°57'12.9"	22°53'38.4"	94.358	Bolti í klöpp. 1350 m sunnan gatnamóta Stykkishólmur-Grundarfjörður. 40 m austan vegar.
2700	VG034633	Bolti	64°57'40.1"	22°53'26.7"	83.307	Bolti í klöpp. 500 m sunnan gatnamóta Stykkishólmur-Grundarfjörður. 80 m austan vegar. Farinn er vegur 558, Berserkjavegur.
2701	VG034632	Bolti	64°57'58.0"	22°54'04.0"	70.432	Bolti í klöpp. 930 m austan 4631. 15 m sunnan vegar.
2702	VG034631	Bolti í steini	64°58'16.5"	22°55'00.0"	42.849	Bolti í steini. 1060 m austan 4630. 10 m norðan vegar.

Kort 67 Þríhnúkar-Gráakúla



Fastmerki í Landshæðarneti

Nr	Nafn	Tegund	Breidd [N]	Lengd [V]	Hæð [m]	Punktlýsing
2701	VG034632	Bolti	64°57'58.0"	22°54'04.0"	70.432	Bolti í klöpp. 930 m austan 4631. 15 m sunnan vegar.
2702	VG034631	Bolti í steini	64°58'16.5"	22°55'00.0"	42.849	Bolti í steini. 1060 m austan 4630. 10 m norðan vegar.
2703	VG034630	Bolti í steini	64°58'21.6"	22°56'18.2"	43.517	Bolti í steini. 780 m austan 4629. 10 m sunnan vegar.
2704	VG034629	Bolti	64°58'10.1"	22°57'11.8"	57.865	Bolti í hraunklöpp. Komið út á aðalveginn. 1420 m austan 570850. 20 m norðan vegar.
2705	VR570850	Bolti	64°57'46.9"	22°58'16.0"	80.592	Bolti í klöpp 5770 m norðan brúar yfir Berserkjaá. 70 m austan vegar.
2706	VG034628	Bolti	64°57'32.5"	22°58'27.8"	59.524	Bolti í klöpp 5310m austan brúar yfir Berserkjaá. 20m norðan vegar.
2707	VR853	Bolti	64°57'07.9"	22°58'37.8"	21.313	Bolti í hraunklöpp 4530 m austan brúar yfir Berserkjaá. 10 m sunnan vegar.
2708	VG034627	Bolti	64°56'58.6"	22°59'22.8"	13.250	Bolti í klöpp 3850m austan brúar yfir Berserkjaá. 10m norðan vegar.
2709	VR858	Bolti	64°56'51.1"	23°00'36.9"	9.021	Bolti í klöpp 2760m austan brúar yfir Berserkjaá. 20m norðan vegar.
2710	VR570860	Bolti	64°57'24.6"	23°01'31.1"	18.944	Bolti í klöpp 1340m austan brúar yfir Berserkjaá. 10m norðan vegar.
2711	VR864	Bolti í röri	64°57'21.7"	23°02'05.0"	21.208	Bolti í röri. 890 m austan brúar yfir Berserkjaá. Farið upp afleggjara að Berserkjahrauni. 15 m norðan vegar.
2712	VG034626	Bolti	64°57'27.4"	23°03'07.4"	7.102	Bolti í brú. Bolti í suðausturvæng brúar yfir Berserkjaá.
2713	VG034625	Bolti	64°57'31.8"	23°04'04.6"	16.048	Bolti í klöpp. 900 m austan 4624. 5 m sunnan vegar.
2714	VG034624	Bolti	64°57'27.7"	23°05'11.3"	31.419	Bolti í klöpp. 1080 m austan 4623. 3 m sunnan vegar.
2715	VG034623	Bolti	64°56'57.1"	23°05'43.9"	22.807	Bolti í klöpp. 4510 m norðan brúar yfir Slýá. 5 m austan vegar.
2716	VG034622	Bolti	64°56'12.8"	23°05'26.6"	25.676	Bolti í klöpp. 3140 m norðan brúar yfir Slýá. 10 m austan vegar.
2717	VG034621	Bolti	64°55'21.4"	23°05'10.9"	11.980	Bolti í klöpp. 1530 m norðan brúar yfir Slýá 8 m austan vegar.
2718	570880	Bolti í röri	64°54'38.9"	23°05'19.0"	9.959	Skrúfa í röri. 100 m austan brúar yfir Slýá. U.þ.b. 5 m norðan vegar.
2719	VG034620	Bolti	64°54'49.7"	23°06'30.6"	10.113	Bolti í klöpp. 980 m sunnan brúar yfir Hrafná. U.þ.b. 10 m vestan vegar.
2720	VG034619	Bolti	64°55'00.8"	23°07'20.5"	5.773	Bolti í brú. Bolti í suðvesturhorni brúar yfir Hrafná.
2722	VG034618	Bolti	64°55'43.1"	23°07'50.9"	29.188	Bolti í klöpp. 3,9km sunnan (austan) afl. að Hallbjarnareyri. u.þ.b. 10m vestan vegar.
2723	VG034617	Bolti	64°56'13.1"	23°08'34.0"	12.052	Bolti í klöpp. 2,8km austan afl. að Hallbjarnareyri. 90m norðan vegar.

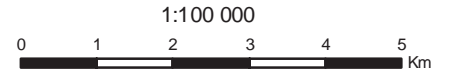
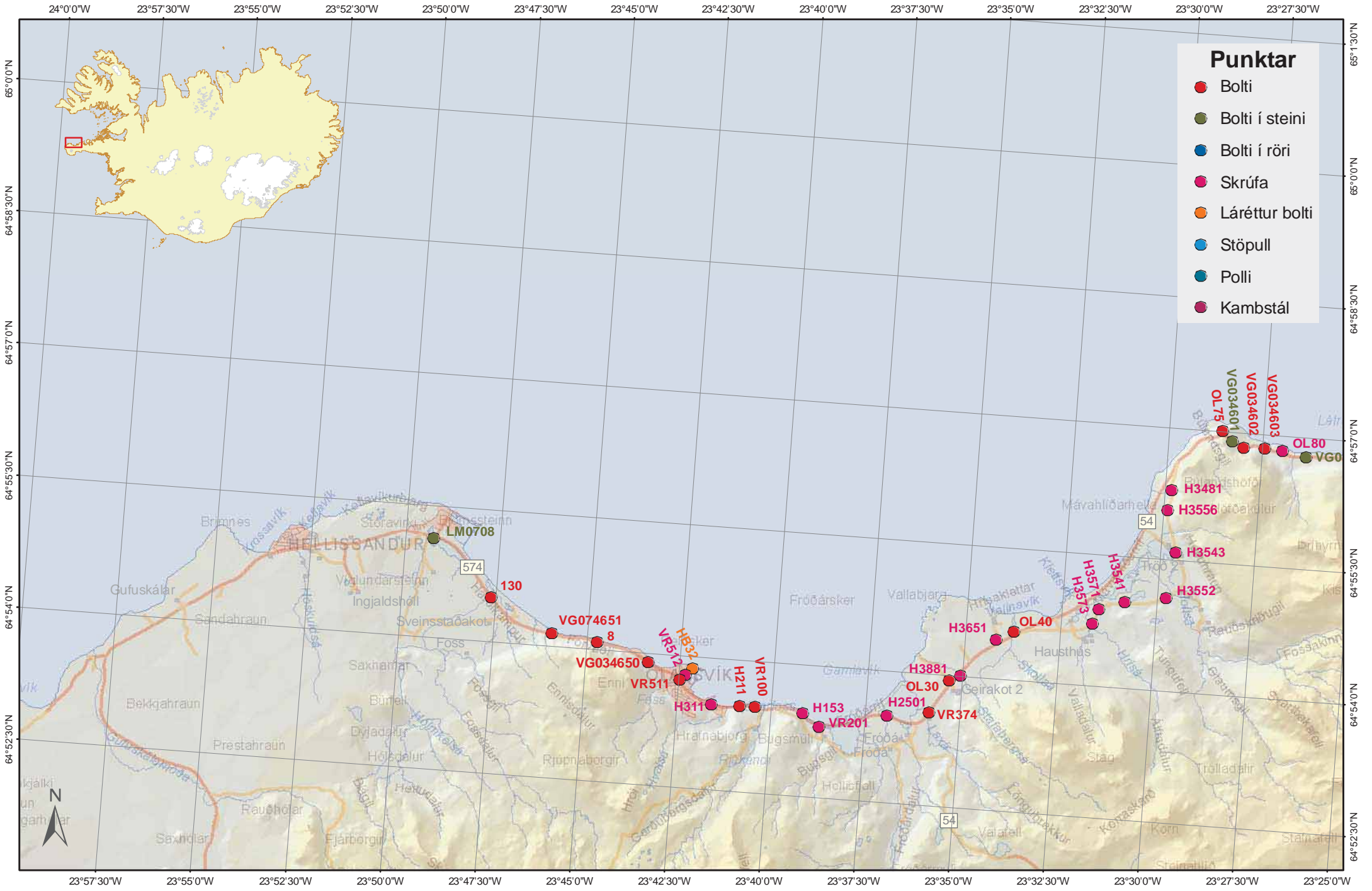
Kort 68 Kista-Látravík

Fastmerki í Landshæðarneti

Nr	Nafn	Tegund	Breidd [N]	Lengd [V]	Hæð [m]	Punkt lýsing
2724	VG034616	Bolti	64°56'19.1"	23°09'11.6"	21.401	Bolti í klöpp. 2.2 km austan afleggjara að Hallbjarnareyri. 15 m sunnan vegar.
2725	VR6011	Bolti í steini	64°56'42.2"	23°10'41.9"	24.253	Bolti í steini. 700 m austan afleggjara að Hallbjarnareyri. U.þ.b. 20 m sunnan vegar.
2726	VG760	Bolti	64°56'40.6"	23°11'32.0"	28.865	Bolti í klöpp. 2200 m austan brúar yfir Grundará. 30 m norðan vegar.
2727	VG034615	Bolti	64°56'23.5"	23°12'01.9"	16.468	Bolti í klöpp. 1500 m austan brúar yfir Grundará. 12 m sunnan vegar.
2728	702	Stöpull	64°55'53.3"	23°12'19.9"	27.765	Koparskrúfa ofan á stöpli. 500 m austan brúar yfir Grundará. U.þ.b. 40 m sunnan vegar.
2729	VG034614	Bolti	64°55'37.0"	23°12'28.4"	5.093	Bolti í brú. Í norðausturhorni brúar yfir Grundará.
2730	VG034613	Bolti	64°55'17.9"	23°14'08.1"	4.247	Bolti í brú. Í suðvesturhorni brúar yfir Kverná.
2731	AV 19921	Skrúfa	64°55'21.9"	23°15'10.9"	4.664	Skrúfa í klöpp. U.þ.b. 60 m norðan vegar, út á tanga við Grundargötu 2, rautt hús.
2732	VR 2	Bolti	64°55'31.0"	23°15'37.7"	8.653	Bolti í gangstétt. Bolti við Essó-bensinstöðina.
2733	VG034611	Bolti	64°55'29.7"	23°15'53.5"	11.933	Bolti í stétt. Bolti við Pósthúsið, í vegg vestanmegin.
2734	H1502	Bolti	64°55'28.3"	23°16'05.7"	10.426	Bolti í stétt. Bolti norðanmegin í stétt. u.þ.b. 300 m austan bolta við Grundargötu 92.
2735	H1501	Bolti	64°55'25.0"	23°16'25.4"	12.443	Bolti í stétt. Við Grundargötu 92, í gangstétt á horninu norðanmegin.
2736	VG034610	Bolti	64°55'19.8"	23°17'13.7"	2.659	Bolti í klöpp. 10210 m austan Búlandshöfða. u.þ.b.35 m norðan vegar. Fjara.
2737	VG034609	Bolti	64°55'26.1"	23°17'51.9"	3.436	Bolti í klöpp. 9660 m austan Búlandashöfða. u.þ.b. 20 m norðan vegar. Grjótnám.
2738	VG034608	Bolti	64°55'34.1"	23°18'11.9"	4.023	Bolti í brú. 9310 m austan Búlandshöfða. Bolti í suðausturhorni brúar yfir Kirkjufellsá.
2739	VG034607	Bolti	64°55'42.9"	23°18'41.4"	14.298	Bolti í klöpp. 8660 m austan Búlandshöfða. U.þ.b. 5 m norðan vegar.

Fastmerki í Landshæðarneti

Nr	Nafn	Tegund	Breidd [N]	Lengd [V]	Hæð [m]	Punktlýsing
2740	VR30	Bolti í steini	64°55'50.3"	23°19'24.2"	8.831	Koparbolti í steini. 8060 m austan Búlandshöfða. Í stórum steini sunnan vegar. Frá Mýrarafleggjara austur móts við boltann eru um 200 m.
2741	VR40	Bolti	64°56'08.0"	23°20'25.1"	9.750	Bolti í klöpp. 7110 m austan Búlandshöfða. U.þ.b. 40 m norðan vegar í grýttu holti í litlu túni.
2742	H2408	Bolti	64°56'06.1"	23°20'49.3"	13.271	Bolti í klöpp. 6880 m austan Búlandshöfða. U.þ.b. 60 m sunnan vegar upp slóða.
2743	OL100	Bolti í steini	64°56'16.0"	23°21'18.3"	11.910	Koparbolti í steini. 6280 m austan Búlandshöfða. 30 m norðan vegar. Bolti í steini á litlu holti eftir að sleppir flóasundi norðan Láróss. Punkturinn er í einum af þremur steinum í þyrpingu.
2744	242	Bolti í röri	64°56'20.8"	23°22'18.6"	9.031	Koparbolti í röri. 5480 m austan Búlandshöfða. u.þ.b. 10 m sunnan vegar. u.þ.b. 200 m vestan Láróss. Rétt hjá námu.
2745	VG034606	Bolti í steini	64°56'24.2"	23°22'39.9"	7.865	Bolti í steini. 5180 m austan Búlandshöfða. U.þ.b. 15 m.
2746	VG034605	Bolti í steini	64°56'40.7"	23°24'17.3"	11.430	Bolti í steini. 3780 m austan Búlandshöfða. U.þ.b. 15 m sunnan vegar.
2747	VG034604	Bolti í steini	64°56'46.7"	23°26'19.9"	18.594	Bolti í steini. 2080 m austan Búlandshöfða. U.þ.b. 10 m sunnan vegar.
2748	OL80	Skrúfa	64°56'49.9"	23°26'58.1"	22.999	Koparskrúfa í steini. 1580 m austan Búlandshöfða. Norðan vegar.
2749	VG034603	Bolti	64°56'50.6"	23°27'26.9"	23.293	Bolti í klöpp. 1230 m austan Búlandshöfða. 18 m sunnan vegar.
2750	VG034602	Bolti	64°56'50.6"	23°27'59.5"	49.808	Bolti í klöpp. 780 m austan Búlandshöfða. U.þ.b. 15 m sunnan vegar.
2751	VG034601	Bolti í steini	64°56'54.0"	23°28'19.1"	67.659	Bolti í steini. 400 m austan Búlandshöfða. 25 m sunnan vegar.



Fastmerki í Landshæðarneti

Nr	Nafn	Tegund	Breidd [N]	Lengd [V]	Hæð [m]	Punktlýsing
2748	OL80	Skrúfa	64°56'49.9"	23°26'58.1"	22.999	Koparskrúfa í steini. 1580 m austan Búlandshöfða. Norðan vegar.
2749	VG034603	Bolti	64°56'50.6"	23°27'26.9"	23.293	Bolti í klöpp. 1230 m austan Búlandshöfða. 18 m sunnan vegar.
2750	VG034602	Bolti	64°56'50.6"	23°27'59.5"	49.808	Bolti í klöpp. 780m austan Búlandshöfða. U.þ.b. 15 m sunnan vegar.
2751	VG034601	Bolti í steini	64°56'54.0"	23°28'19.1"	67.659	Bolti í steini. 400 m austan Búlandshöfða. 25 m sunnan vegar.
2752	OL75	Bolti	64°57'00.9"	23°28'34.8"	84.828	Koparbolti í klöpp. U.þ.b. 100 m norðan vegar á tanga sem gengur út úr Búlandshöfða áður en vegur fer að halla norðan af. Lítil grjótvarða nokkuð norðar á tanganum.
2761	H3481	Skrúfa	64°56'18.2"	23°29'49.7"	75.131	Koparskrúfa í klapparskeringu 1260 m norðan afleggjara að Mávahlíð og 4 m austan Snæfellsnesvegjar. Teinn.
2762	H3556	Skrúfa	64°56'04.0"	23°29'54.1"	51.504	Koparskrúfa í klapparskeringu 800 m norðan afleggjara að Mávahlíð og 4 m austan Snæfellsnesvegjar. Teinn.
2764	H3543	Skrúfa	64°55'35.5"	23°29'36.1"	10.679	Koparskrúfa í stórum steini beint undir vestari enda ræsis 120 m sunnan afl. að Mávahlíð og 5 m vestan Snæfellsnesvegjar. Teinn.
2765	H3552	Skrúfa	64°55'04.0"	23°29'46.0"	16.881	Koparskrúfa í klöpp vestarlega á tvískiptri blindhæð u.þ.b. 100 m vestan brúar yfir Holtsá og 11 m sunnan Snæfellsnesvegjar. Teinn.
2766	H3541	Skrúfa	64°54'59.3"	23°30'51.8"	10.001	Koparskrúfa í klapparhrygg 340 m austan afleggjara að Tungu og 20 m norðan Snæfellsnesvegjar. Teinn.
2767	H3571	Skrúfa	64°54'53.3"	23°31'32.1"	19.053	Koparskrúfa austarlega í klapparholti 360 m austan brúar yfir Hrisá, 240 m vestan afl. að Tungu og 5 m sunnan Snæfellsnesvegjar. Teinn.
2768	H3573	Skrúfa	64°54'43.1"	23°31'40.2"	6.263	Koparskrúfa austast á klapparhól 30 m austan brúar yfir Hrisá og 9 m sunnan Snæfellsnesvegjar. Teinn.
2771	OL40	Bolti	64°54'33.8"	23°33'43.3"	21.044	Koparbolti í klöpp 390 m austan afleggjara að Brimilsvöllum og 70 m norðan Snæfellsnesvegjar. Eknir eru 85 m niður eftir slóða að túnnum og er punkturinn 5 m austan slóðans. Teinn.
2772	H3651	Skrúfa	64°54'27.7"	23°34'11.4"	26.659	Koparskrúfa í klöpp u.þ.b. 85 m niður eftir afleggjara að Brimilsvöllum og 5 m vestan afleggjarans í smá læk. Teinn.
2776	H3881	Skrúfa	64°54'01.4"	23°35'03.4"	50.390	Koparskrúfa í klöpp á vesturbrún gils u.þ.b. 220 m austan afleggjara að Geirakoti og 45 m sunnan Snæfellsnesvegjar.
2777	OL30	Bolti	64°53'57.2"	23°35'21.0"	52.075	Koparbolti í klapparholti gegnt Geirakoti u.þ.b. 50 m norðan Snæfellsnesvegjar. og 9 m vestan slóða.

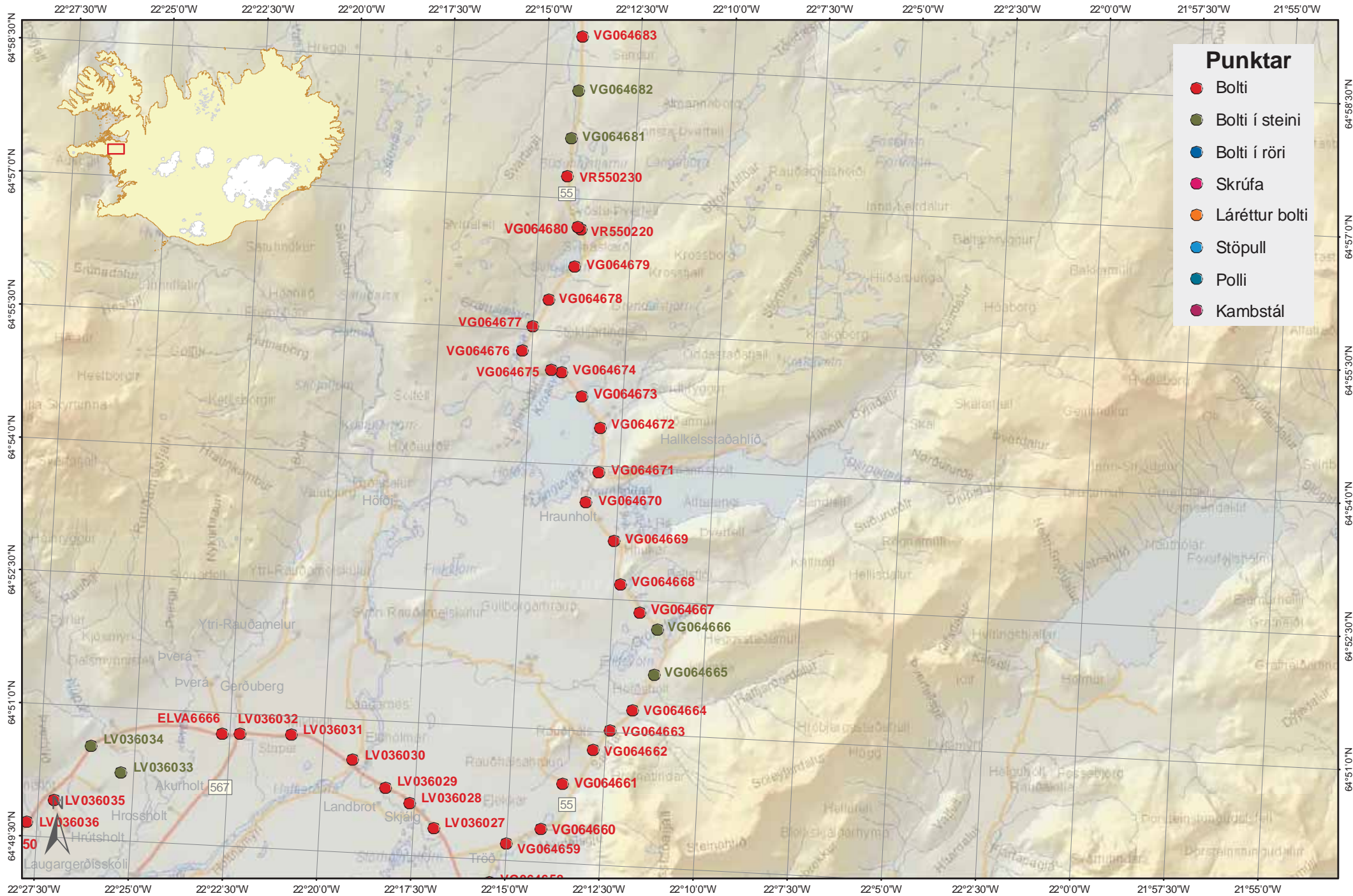
Kort 69 Búlandsgil-Hellisandur

Fastmerki í Landshæðarneti

Nr	Nafn	Tegund	Breidd [N]	Lengd [V]	Hæð [m]	Punkt lýsing
2779	VR374	Bolti	64°53'34.4"	23°35'49.7"	12.252	Koparbolti í klöpp u.þ.b. 350 m austan gatnamóta Ólafsvíkurvegjar og Snæfellsnesvegjar, 11 m sunnan Snæfellsnesvegjar og 90 m austan brúar yfir Leyning.
2780	H2501	Skrúfa	64°53'30.2"	23°36'56.2"	4.355	Koparskrúfa í suðvesturhorni brúar yfir Fróðá.
2782	VR201	Skrúfa	64°53'19.6"	23°38'42.8"	3.460	Koparskrúfa í norðurhlið klapparhöfða u.þ.b. 50 m sunnan Ólafsvíkurvegjar og 70 m vestan afleggjara að eyðibýli (Innribugur). Austan og norðan höfðans rennur lækur. Rauður dúkur undir skrúfu.
2783	H153	Skrúfa	64°53'27.8"	23°39'09.8"	12.490	Koparskrúfa austast í klapparskeringu 11 m norðan Ólafsvíkurvegjar u.þ.b. 850 m austan afleggjara að Vegagerðinni.
2784	VR100	Bolti	64°53'29.8"	23°40'25.3"	16.720	Sexhyrndur stálbolti í suðausturhorni stéttar við vita, 5 m norðan Ólafsvíkurvegjar gegnt RARIK.
2785	H211	Bolti	64°53'29.5"	23°40'50.9"	11.428	Koparbolti í klöpp andspænis yfirlitskorti af Ólafsvík 7 m sunnan Ólafsvíkurvegjar.
2786	H311	Skrúfa	64°53'29.3"	23°41'35.4"	4.007	Koparskrúfa í norðausturhorni klapparholts, 22 m sunnan Ólafsbrautar skammt austan afleggjara að Félagsheimili.
2788	VR511	Bolti	64°53'44.5"	23°42'28.4"	4.071	Koparbolti í suðvesturhorni brúar yfir „Gilið“ í Ólafsvík.
2789	VR512	Skrúfa	64°53'48.0"	23°42'19.6"	3.491	Koparskrúfa syðst á vesturbryggju 5 m frá bryggjuhorni rétt suðaustan syðsta ljósamasturs.
2790	HB32	Láréttur bolti	64°53'52.6"	23°42'08.9"	4.043	Bolti í NV-horni á þaki efsta ljósamasturshúss á norðurgarði í Ólafsvík.
8060	VG034650	Bolti	64°53'54.8"	23°43'20.9"	23.108	Bolti í klöpp, u.þ.b. 15 m sunnan við veg og u.þ.b. 100 m áður en komið er að fiskvinnsluhúsum.
8061	8	Bolti	64°54'06.1"	23°44'43.8"	3.506	Skrúfa í klöpp við Forvaðinn.
8062	VG074651	Bolti	64°54'09.9"	23°45'56.7"	21.996	Bolti í klöpp, u.þ.b. 2 m norðan vegkants og u.þ.b. 1.5 m hærrí en vegurinn.

Fastmerki í Landshæðarneti

Nr	Nafn	Tegund	Breidd [N]	Lengd [V]	Hæð [m]	Punkt lýsing
8063	130	Bolti	64°54'31.9"	23°47'38.2"	3.760	Bolti í brú yfir Hólmkelsá.
8064	LM0708	Bolti í steini	64°55'08.4"	23°49'15.6"	2.720	Við þjóðveg 574 um 500 m sunnan Rifshafnar. Merkið er í 0.7x0.3 m steini, sem stendur 0.2 m uppúr jörð. Staðurinn er 10 m sunnan vegar 574 og 20 m austan afleggjara að Rífi. Lítið stöðuvatn er 4 m sunnar.



- ### Punktar
- Bolti
 - Bolti í steini
 - Bolti í röri
 - Skrúfa
 - Láréttur bolti
 - Stöpull
 - Polli
 - Kambstál

1:100 000



Fastmerki í Landshæðarneti

Nr	Nafn	Tegund	Breidd [N]	Lengd [V]	Hæð [m]	Punktlýsing
2956	VG064658	Bolti	64°49'15.2"	22°15'24.5"	41.958	
2957	VG064659	Bolti	64°49'42.4"	22°15'00.1"	47.417	Bolti í hraunklökk 15 m norðan Heydalsvegur og 3 m innan girðingar.
2958	VG064660	Bolti	64°49'53.1"	22°14'07.3"	55.189	Bolti í hraunklökk 20 m sunnan Heydalsvegur.
2960	VG064662	Bolti	64°50'48.4"	22°12'49.3"	88.227	Bolti í klökk í holti ca. 45 m norðan Heydalsvegur og 2 m innan girðingar.
2961	VG064663	Bolti	64°51'02.5"	22°12'24.2"	94.014	Bolti í klökk 10 m sunnan Heydalsvegur.
2962	VG064664	Bolti	64°51'16.7"	22°11'50.1"	86.547	Bolti í klapparkolli 15 m vestan Heydalsvegur.
2963	VG064665	Bolti í steini	64°51'41.5"	22°11'18.9"	99.640	Bolti í jarðföstum steini 15 m norðvestan Heydalsvegur.
2964	VG064666	Bolti í steini	64°52'12.0"	22°11'16.5"	103.960	Bolti í jarðföstum steini 40 m vestan Heydalsvegur.
2965	VG064667	Bolti	64°52'22.9"	22°11'45.9"	88.561	Bolti í klökk 10 m vestan Heydalsvegur.
2966	VG064668	Bolti	64°52'41.5"	22°12'19.2"	90.137	Bolti í hraunklökk 20 m vestan Heydalsvegur.
2967	VG064669	Bolti	64°53'10.8"	22°12'33.8"	83.139	Bolti í hraunklökk 30 m vestan Heydalsvegur.
2968	VG064670	Bolti	64°53'35.9"	22°13'21.5"	71.572	Bolti í hraunklökk 15 m vestan Heydalsvegur.
2969	VG064671	Bolti	64°53'56.9"	22°13'03.9"	77.356	Bolti í klökk 10 m sunnan Heydalsvegur og 5 m austan afleggjara að Hallkelsstaðahlíð. Teinn og hæll.
2970	VG064672	Bolti	64°54'26.9"	22°13'04.5"	59.803	Bolti í klökk 70 m austan Oddastaðaár og 10 m sunnan Heydalsvegur. Punkturinn er 950 m austan afleggjara að Hallkelsstaðahlíð og 160 m vestan afleggjara að Oddastöðum.
2971	VG064673	Bolti	64°54'47.5"	22°13'36.4"	60.657	Bolti í klökk 20 m austan Heydalsvegur og 620 m austan afleggjara að Oddastöðum. Teinn og hæll.
2972	VG064674	Bolti	64°55'03.3"	22°14'10.4"	76.018	Bolti í klökk 10 m austan Heydalsvegur og 1280 m norðan afleggjara að Oddastöðum. Teinn og hæll.
2973	VG064675	Bolti	64°55'03.9"	22°14'27.1"	77.005	Bolti í klökk 7 m norðan Heydalsvegur og 1490 m austan afleggjara að Oddastöðum. Teinn og hæll.
2974	VG064676	Bolti	64°55'16.2"	22°15'15.2"	90.946	Bolti í klökk 10 m austan Heydalsvegur og 2515 m afleggjara að Oddastöðum. Teinn og hæll.
2975	VG064677	Bolti	64°55'33.4"	22°15'00.4"	118.555	Bolti í klökk 25 m austan Heydalsvegur og 3080 m austan afleggjara að Oddastöðum. Teinn og hæll.

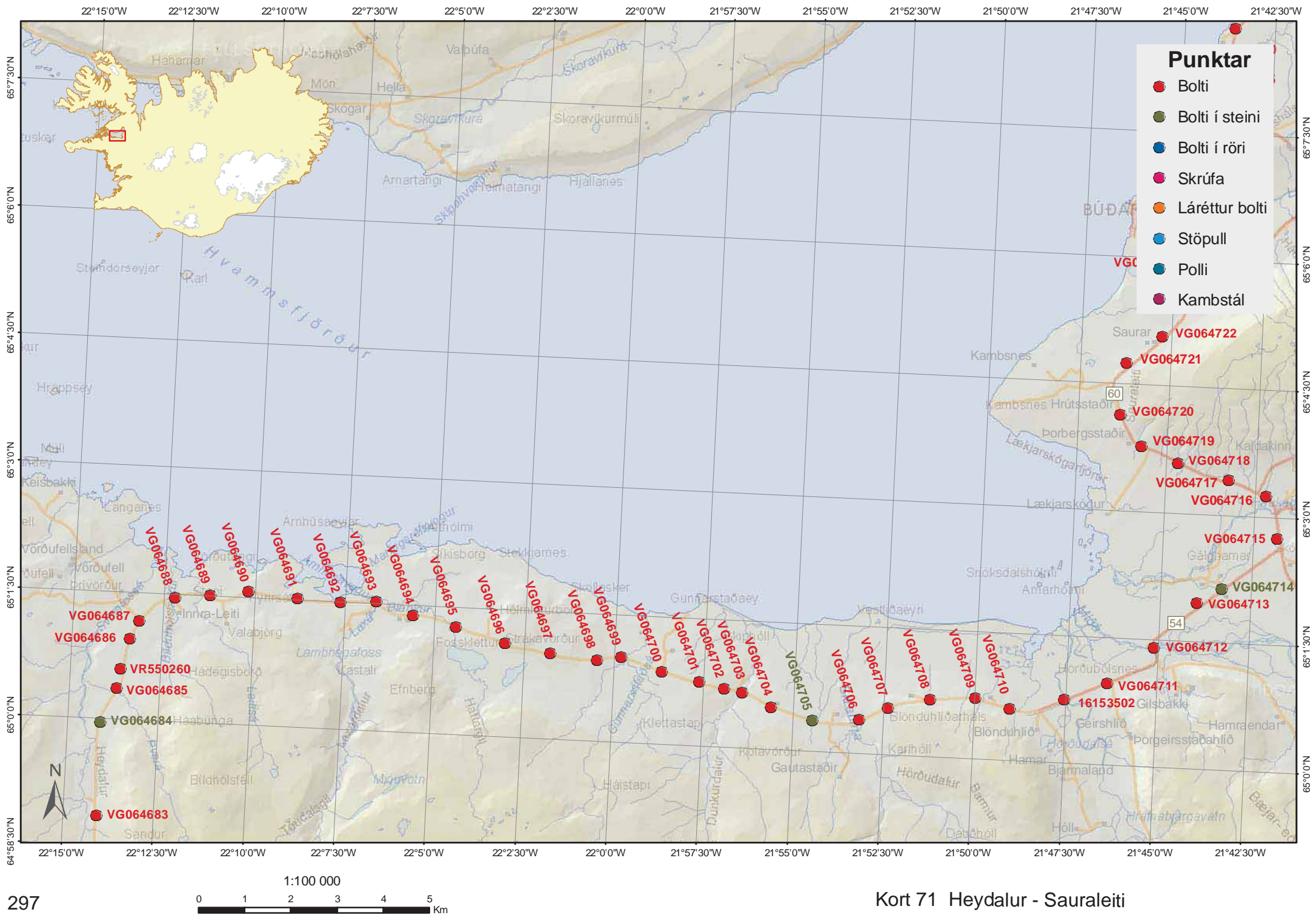
Kort 70 Tröð-Almannaborg

Fastmerki í Landshæðarneti

Nr	Nafn	Tegund	Breidd [N]	Lengd [V]	Hæð [m]	Punkt lýsing
2976	VG064678	Bolti	64°55'51.7"	22°14'36.7"	132.899	Bolti í klöpp 8 m vestan Heydalsvegjar og 3740 m austan afleggjara að Oddastöðum. Teinn og hæll.
2977	VG064679	Bolti	64°56'15.3"	22°13'59.0"	146.007	Bolti í klöpp 15 m vestan Heydalsvegjar og 4620 m austan afleggjara að Oddastöðum. Teinn og hæll.
2978	VG064680	Bolti	64°56'40.2"	22°13'51.0"	162.321	Bolti í klöpp 15 m vestan Heydalsvegjar og 400 m norðan brúar yfir Stampafossgil. Teinn og hæll.
2979	VR550220	Bolti	64°56'41.7"	22°13'56.4"	169.284	Bolti í klöpp 15 m vestan Heydalsvegjar þar sem vegurinn er hæstur á blindhæð. Punkturinn er 470 m norðan afleggjara að Stampafossgili. Teinn og hæll.
2980	VR550230	Bolti	64°57'16.1"	22°14'17.0"	159.926	Bolti í klöpp 20 m vestan Heydalsvegjar og 1600 m norðan brúar yfir Stampafossgil. Teinn og hæll.
2981	VG064681	Bolti í steini	64°57'41.6"	22°14'14.9"	136.472	Bolti í jarðföstum steini 15 m vestan Heydalsvegjar og 2380 m norðan brúar yfir Stampafossgil. Teinn og hæll.
2982	VG064682	Bolti í steini	64°58'14.1"	22°14'06.7"	109.772	Bolti í jarðföstum steini 35 m vestan Heydalsvegjar og 3400 m norðan brúar yfir Stampafossgil. Teinn og hæll.
2983	VG064683	Bolti	64°58'51.1"	22°14'04.3"	89.893	Bolti í klöpp í lækjarsprænu 20 m austan Heydalsvegjar og 4550 m norðan brúar yfir Stampafossgil. Austan lækjar. Teinn og hæll.
2652	LV036027	Bolti	64°49'50.3"	22°16'57.7"	30.802	Bolti er í klöpp , ca. 20 m vestan vegar að Ólafsvíkurvegi.
2653	LV036028	Bolti	64°50'06.1"	22°17'38.5"	28.327	Bolti er í hraunhellu ca. 7 m vestan Ólafsvíkur (F54).
2654	LV036029	Bolti	64°50'15.8"	22°18'17.5"	19.898	Bolti er í hraunhellu ca. 8 m vestan Ólafsvíkur (F54).
2655	LV036030	Bolti	64°50'33.7"	22°19'12.5"	21.544	Bolti er í klöpp, ca. 100 m austan vegar F54. Hann er 15 m fyrir norðan afleggjara sem gengur út frá vegi F54.
2657	LV036031	Bolti	64°50'48.4"	22°20'52.3"	28.804	Bolti er í klöpp ca. 10 m austan Ólafsvíkurvegar (F54) GPS-punktur LMÍ.
2658	LV036032	Bolti	64°50'47.1"	22°22'15.0"	25.993	Bolti er í steypu í suðausturenda gamallar brúar yfir læk, ca. 10 m austan vegar F54.
2659	ELVA6666	Bolti	64°50'46.6"	22°22'42.4"	30.645	
2661	LV036033	Bolti í steini	64°50'16.5"	22°25'21.5"	49.301	Bolti er í steini, ca. 15 m fyrir sunnan veg F54. Um 100 m fyrir austan afleggjara að Dalsmynni.

Fastmerki í Landshæðarneti

Nr	Nafn	Tegund	Breidd [N]	Lengd [V]	Hæð [m]	Punkt lýsing
2662	LV036034	Bolti í steini	64°50'33.5"	22°26'10.8"	42.793	Bolti er í steini ca. 5 m norðan Ólafsvíkurvegjar (F54).
2663	LV036035	Bolti	64°49'55.3"	22°27'05.4"	32.954	Bolti er í austurenda klappar, ca. 7 m austan við afleggjara að Hrutaholti um 150 m sunnan vegar F54.
2664	LV036036	Bolti	64°49'39.7"	22°27'46.3"	29.221	Bolti er í klöpp ca. 20 m norðvestan Ólafsvíkurvegjar (F54).



Fastmerki í Landshæðarneti

Nr	Nafn	Tegund	Breidd [N]	Lengd [V]	Hæð [m]	Punktlýsing
2983	VG064683	Bolti	64°58'51.1"	22°14'04.3"	89.893	Bolti í klöpp í lækjarsprænu 20 m austan Heydalsvegjar og 4550 m norðan brúar yfir Stampafossgil. Austan lækjar. Teinn og hæll.
2985	VG064684	Bolti í steini	64°59'57.2"	22°14'05.8"	75.876	Bolti í jarðföstum steini, 50 cm háum við gróðurmörk, 38 m austan Heydalsvegjar og 6600 m norðan brúar yfir Stampafossgil. Teinn og hæll.
2986	VG064685	Bolti	65°00'22.0"	22°13'42.1"	62.607	Bolti í klöpp á suðurbrún Þverár, 20 m vestan Heydalsvegjar og 5 m sunnan brúar yfir Þverá. Punkturinn er 7450 m norðan brúar yfir Stampafossgil. Teinn og hæll.
2987	VR550260	Bolti	65°00'35.8"	22°13'36.8"	77.206	Við Heydalsveg, sunnan Snæfellsnesvegjar. Bolti í klöpp 75 m vestan Heydalsvegjar á lágum, ávolum hól með klöppum uppúr. 2 m norðan punktsins er varða og á milli punktsins og vegjarins er lítil tjörn. Punkturinn er 1700 m sunnan við veg 57, Snæfellsnesvegjar. Akið Hringveg í gegnum Borgarnes að Ólafsvíkurvegi 54, eftir þeim vegi 38.4 km að Heydalsvegi 55, þá er ekið eftir Heydalsvegi 25.3 km. Hægt er að aka að punktinum. Í júlí 1995 var upphaflegi boltinn (skrúfa) tekinn og settur bolti í staðinn.
2988	VG064686	Bolti	65°00'57.3"	22°13'23.7"	58.646	Bolti í klöpp 10 m vestan Heydalsvegjar og 1130 m norðan brúar yfir Þverá. Teinn og hæll.
2989	VG064687	Bolti	65°01'10.2"	22°13'10.0"	36.959	Bolti í klöpp 15 m vestan Heydalsvegjar og 1570 m norðan brúar yfir Þverá. Teinn og hæll.
2990	VG064688	Bolti	65°01'28.1"	22°12'13.1"	19.069	Bolti í klöpp 15 m sunnan Snæfellsnesvegjar. Punkturinn er 910 m austan Heydalsvegjar. Teinn og hæll.
2991	VG064689	Bolti	65°01'30.5"	22°11'14.4"	25.498	Bolti í klöpp 10 m norðan Snæfellsnesvegjar og 1700 m austan Heydalsvegjar, 180 m austan Leitisár. Teinn og hæll.
2992	VG064690	Bolti	65°01'34.7"	22°10'12.3"	32.035	Bolti í klöpp 20 m norðan Snæfellsnesvegjar og 580 m austan afleggjara að Innra-Leiti. Teinn og hæll.
2993	VG064691	Bolti	65°01'31.5"	22°08'50.1"	18.045	Bolti í klöpp 25 m norðan Snæfellsnesvegjar og 1660 m austan afleggjara að Innra-Leiti. Teinn og hæll.

Kort 71 Heydalur-Sauraleiti

Fastmerki í Landshæðarneti

Nr	Nafn	Tegund	Breidd [N]	Lengd [V]	Hæð [m]	Punktlýsing
2994	VG064692	Bolti	65°01'30.3"	22°07'38.4"	6.802	Bolti í klöpp 15 m sunnan Snæfellsnesvegjar og 2600 m austan afleggjara að Innra-Leiti. Teinn og hæll.
2995	VG064693	Bolti	65°01'32.3"	22°06'39.1"	7.596	Bolti í klöpp 30 m norðan Snæfellsnesvegjar og 40 m vestan brúar yfir Laxá. Teinn og hæll.
2996	VG064694	Bolti	65°01'23.7"	22°05'36.7"	26.698	Bolti í klöpp 10 m sunnan Snæfellsnesvegjar og ca. 160 m austan afleggjara að Emmubergi. Teinn og hæll.
2997	VG064695	Bolti	65°01'17.1"	22°04'25.3"	41.868	Bolti í klöpp 10 m sunnan Snæfellsnesvegjar og 1160 m austan afleggjara að Emmubergi og 100 m austan árinna „Blankur“. Teinn og hæll.
2998	VG064696	Bolti	65°01'06.9"	22°03'02.1"	74.455	Bolti í klöpp 15 m norðan Snæfellsnesvegjar og 1270 m austan árinna „Blankur“. Teinn og hæll.
2999	VG064697	Bolti	65°01'01.7"	22°01'47.6"	83.214	Bolti í klöpp 20 m norðan Snæfellsnesvegjar og 2370 m austan árinna „Blankur“. Teinn og hæll.
3000	VG064698	Bolti	65°00'58.4"	22°00'29.5"	53.121	Bolti í klöpp 25 m norðan Snæfellsnesvegjar og 600 m vestan Gljúfurár. Teinn og hæll.
3001	VG064699	Bolti	65°01'01.2"	21°59'49.0"	41.710	Bolti í klöpp 15 m norðan Snæfellsnesvegjar og 70 m vestan brúar yfir Gljúfurá. Teinn og hæll.
3002	VG064700	Bolti	65°00'52.2"	21°58'40.2"	62.097	Bolti í klapparkolli 20 m sunnan Snæfellsnesvegjar og 950 m austan brúar yfir Gljúfurá. Teinn og hæll.
3003	VG064701	Bolti	65°00'46.0"	21°57'38.6"	69.745	Bolti í klöpp 15 m norðan Snæfellsnesvegjar og 1800 m austan brúar yfir Gljúfurá. Teinn og hæll.
3004	VG064702	Bolti	65°00'42.2"	21°56'56.7"	57.018	Bolti í klöpp 15 m sunnan Snæfellsnesvegjar, 2360 m austan brúar yfir Gljúfurá, 350 m vestan Dunkárbakka og 400 m vestan brúar yfir Dunká. Teinn og hæll.
3005	VG064703	Bolti	65°00'40.1"	21°56'26.4"	41.094	Bolti í klöpp 20 m sunnan Snæfellsnesvegjar og 50 m austan brúar yfir Dunká. Teinn og hæll.
3006	VG064704	Bolti	65°00'30.7"	21°55'36.7"	64.753	Bolti í klöpp 15 m sunnan Snæfellsnesvegjar, 780 m austan brúar yfir Dunká og 100 m vestan afleggjara bæjarins Dunkur. Teinn og hæll.
3007	VG064705	Bolti í steini	65°00'22.6"	21°54'28.4"	61.266	Bolti í jarðföstum steini 5 m sunnan Snæfellsnesvegjar og 830 m austan afleggjara að bænum Dunkur. Teinn og hæll.

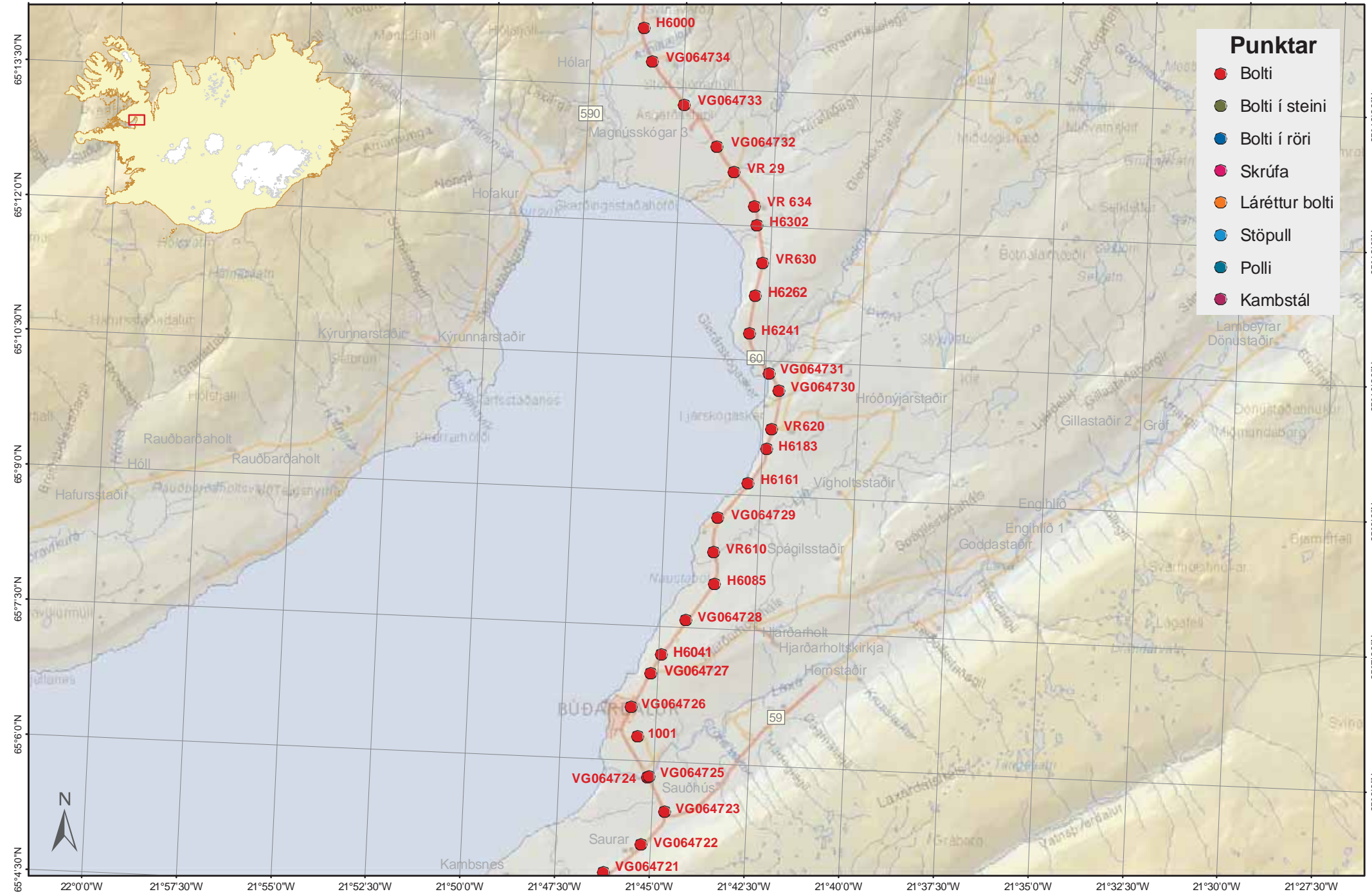
Kort 71 Heydalur-Sauraleiti

Fastmerki í Landshæðarneti

Nr	Nafn	Tegund	Breidd [N]	Lengd [V]	Hæð [m]	Punktlýsing
3010	VG064708	Bolti	65°00'41.2"	21°51'14.4"	74.094	Bolti í klöpp 15 m norðan Snæfellsnesvegjar og 100 m austan afleggjara að Ketilsstöðum. Teinn og hæll.
3011	VG064709	Bolti	65°00'43.6"	21°50'00.1"	65.189	Bolti í klöpp 10 m norðan Snæfellsnesvegjar, 2200 m vestan Hörðudalsár og 1500 m vestan afleggjara að Hóli. Teinn og hæll.
3012	VG064710	Bolti	65°00'36.9"	21°49'01.8"	45.117	Bolti í klöpp 10 m sunnan Snæfellsnesvegjar, 1350 m vestan Hörðudalsár og 650 m vestan afleggjara að Hóli. Teinn og hæll.
3013	16153502	Bolti	65°00'45.4"	21°47'31.8"	7.474	Bolti í suðvestur væng brúar yfir Hörðudalsá.
3014	VG064711	Bolti	65°00'58.2"	21°46'22.6"	18.781	Bolti í klöpp 15 m sunnan Snæfellsnesvegjar, 950 m austan brúar yfir Hörðudalsá og 100 m vestan afleggjara að Hlíð. Teinn og hæll.
3016	VG064712	Bolti	65°01'24.8"	21°45'07.5"	6.845	Bolti í suðausturhorni brúar yfir Miðá.
8041	VG064713	Bolti	65°01'57.7"	21°43'59.2"	16.844	Bolti í klöpp 70 m norðan Snæfellsnesvegjar og 300 m suðvestan afleggjara að Harrastöðum.
3019	VG064714	Bolti í steini	65°02'08.1"	21°43'18.8"	20.021	Bolti í jarðföstum steini 7 m norðan Snæfellsnesvegjar og 650 m norðaustan afleggjara að Harrastöðum. Teinn og hæll.
3021	VG064715	Bolti	65°02'45.5"	21°41'50.8"	49.191	Bolti í klöpp 35 m vestan Vestfjarðavegjar, 700 m sunnan Haukadalsár og 200 m norðan Snæfellsnesvegjar. Raflína er yfir punktinum. Teinn og hæll.
3022	VG064716	Bolti	65°03'15.1"	21°42'11.9"	45.748	Bolti í klöpp 15 m norðan Vestfjarðavegjar og 400 m norðan Haukadalsár. Teinn og hæll.
3023	VG064717	Bolti	65°03'25.3"	21°43'15.5"	44.787	Bolti í klöpp 10 m norðan Vestfjarðavegjar og 60 cm frá punkti VR1981 600430. Gegnt Brautarholti 1, 2 og 3.
3024	VG064718	Bolti	65°03'35.7"	21°44'41.1"	46.166	Bolti í klöpp 35 m sunnan Vestfjarðavegjar og 800 m austan afleggjara að Lækjarskógi. Teinn og hæll.
3025	VG064719	Bolti	65°03'47.1"	21°45'43.1"	52.884	Bolti í klöpp 15 m sunnan Vestfjarðavegjar og 200 m vestan afleggjara að Lækjarskógi. Teinn og hæll.
3026	VG064720	Bolti	65°04'08.8"	21°46'19.6"	77.859	Bolti í klapparkolli 5 m austan Vestfjarðavegjar. Teinn og hæll.
8042	VG064721	Bolti	65°04'45.5"	21°46'13.7"	70.835	Bolti í tröppum á bænum Ási.
3028	VG064722	Bolti	65°05'04.8"	21°45'15.5"	60.798	Bolti í klapparholti 25 m norðan Vestfjarðavegjar. Teinn og hæll.

Kort 71 Heydalur-Sauraleiti

22°2'30"W 22°0'0"W 21°57'30"W 21°55'0"W 21°52'30"W 21°50'0"W 21°47'30"W 21°45'0"W 21°42'30"W 21°40'0"W 21°37'30"W 21°35'0"W 21°32'30"W 21°30'0"W 21°27'30"W



Punktar

- Bolti
- Bolti í steini
- Bolti í röri
- Skrúfa
- Láréttur bolti
- Stöpull
- Polli
- Kambstál

1:100 000

0 1 2 3 4 5 Km

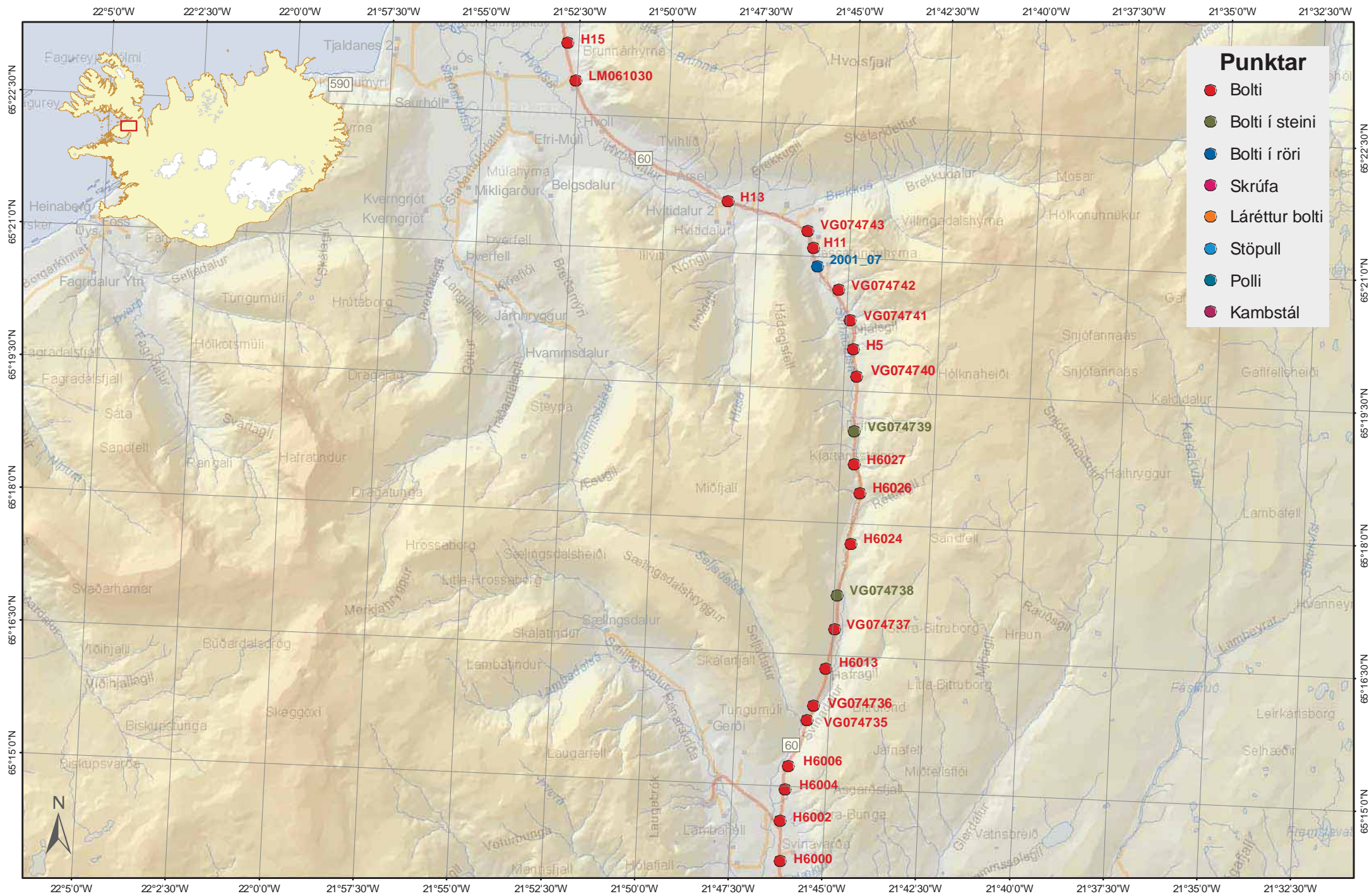
Fastmerki í Landshæðarneti

Nr	Nafn	Tegund	Breidd [N]	Lengd [V]	Hæð [m]	Punktlýsing
8042	VG064721	Bolti	65°04'45.5"	21°46'13.7"	70.835	Bolti í tröppum á bænum Ási.
3028	VG064722	Bolti	65°05'04.8"	21°45'15.5"	60.798	Bolti í klapparholti 25 m norðan Vestfjarðavegar. Teinn og hæll.
3029	VG064723	Bolti	65°05'27.4"	21°44'40.6"	38.491	Bolti í klöpp 10 m austan Vestfjarðavegar, er í vatnsfarvegi. Teinn og hæll.
3030	VG064724	Bolti	65°05'50.0"	21°45'09.8"	15.009	Bolti í suðausturvæng brúar yfir Laxá í Döllum.
8043	VG064725	Bolti	65°05'50.8"	21°45'07.7"	7.811	
8039	1001	Bolti	65°06'17.1"	21°45'27.8"	35.778	Koparpinni í klöpp 30 m vestan vatnstanks í Búðardal og 25 m sunnan vegar að tönkum.
3032	VG064726	Bolti	65°06'36.6"	21°45'40.7"	24.682	Bolti í áfyllingarkassa með rauðum hlemmi, andspænis Vínbúðinni í Búðardal.
3033	VG064727	Bolti	65°06'59.6"	21°45'11.4"	38.560	Bolti í klöpp 15 m austan Vestfjarðavegar og 7 m sunnan Hjarðarholtsvegar.
3034	H6041	Bolti	65°07'12.6"	21°44'56.1"	42.587	Bolti í klöpp 5 m norðvestan Vestfjarðavegar, 5650 m sunnan afleggjara að Ljárskógum og 450 m norðan afleggjara að Hjarðarholti. Teinn og hæll.
3035	VG064728	Bolti	65°07'36.0"	21°44'20.0"	31.930	Bolti í klöpp 20 m norðvestan Vestfjarðavegar, 4700 m sunnan afleggjara að Ljárskógum og 1310 m norðan afleggjara að Hjarðarholti. Teinn og hæll.
3036	H6085	Bolti	65°08'01.1"	21°43'36.1"	26.568	Bolti í klöpp 25 m suðaustan Vestfjarðavegar, 3700 m sunnan afleggjara að Ljárskógum og 2280 m norðan afleggjara að Hjarðarholti. Teinn og hæll.
3037	VR610	Bolti	65°08'22.0"	21°43'40.5"	13.420	Bolti í klöpp 12 m vestan Vestfjarðavegar og 3000 m sunnan afleggjara að Ljárskógum. Teinn og hæll.
3038	VG064729	Bolti	65°08'45.0"	21°43'35.9"	18.421	Bolti í klöpp 25 m norðan Vestfjarðavegar og 2300 m sunnan afleggjara að Ljárskógum. Teinn og hæll.
3039	H6161	Bolti	65°09'09.3"	21°42'50.0"	18.100	Bolti í klöpp 5 m norðan Vestfjarðavegar og 1300 m sunnan afleggjara að Ljárskógum. Teinn og hæll.
3040	H6183	Bolti	65°09'32.5"	21°42'23.1"	26.489	Bolti í klöpp 6 m sunnan Vestfjarðavegar og 470 m sunnan afleggjara að Ljárskógum. Teinn og hæll.

Kort 72 Búaðdalur-Svínavarða

Fastmerki í Landshæðarneti

Nr	Nafn	Tegund	Breidd [N]	Lengd [V]	Hæð [m]	Punktlýsing
3041	VR620	Bolti	65°09'45.6"	21°42'16.2"	29.549	Bolti í klöpp 20 m norðan Vestfjarðavegar, 50 m sunnan afleggjara að Ljárskógum og 1300 m suðaustan brúar yfir Fáskrúð. Teinn og hæll.
3042	VG064730	Bolti	65°10'11.7"	21°42'07.5"	28.135	Bolti í klöpp 15 m austan Vestfjarðavegar og 450 m suðaustan brúar yfir Fáskrúð. Teinn og hæll.
3043	VG064731	Bolti	65°10'22.6"	21°42'24.6"	3.380	Bolti í klöpp vestan og sunnan brúar yfir Fáskrúð.
3045	H6241	Bolti	65°10'48.8"	21°42'58.3"	23.717	Bolti í klöpp 10 m austan Vestfjarðavegar, 2750 m sunnan afleggjara að Glerárskógum og 1000 m norðvestan brúar yfir Fáskrúð. Teinn og hæll.
3047	H6262	Bolti	65°11'14.2"	21°42'50.9"	45.673	Bolti í klöpp 20 m austan Vestfjarðavegar og 1950 m sunnan afleggjara að Glerárskógum. Teinn og hæll.
3049	VR630	Bolti	65°11'36.5"	21°42'41.6"	59.395	Bolti í klöpp 5 m suðaustan Vestfjarðavegar og 1250 m sunnan afleggjara að Glerárskógum. Teinn og hæll.
3051	H6302	Bolti	65°12'01.4"	21°42'53.6"	26.403	Bolti í klöpp 20 m vestan Vestfjarðavegar og 450 m sunnan afleggjara að Glerárskógum. Teinn og hæll.
3052	VR 634	Bolti	65°12'14.0"	21°42'58.5"	34.398	Bolti í klöpp 10 m vestan Vestfjarðavegar, 800 m suðaustan brúar yfir Glerá og 20 m sunnan afleggjara að Glerárskógum. Teinn og hæll.
3053	VR 29	Bolti	65°12'36.3"	21°43'33.4"	18.915	Bolti í norðausturvæng brúar yfir Glerá.
3054	VG064732	Bolti	65°12'52.7"	21°44'02.5"	29.612	Bolti í klöpp 5 m austan Vestfjarðavegar, 700 m norðvestan brúar yfir Glerá og 2300 m sunnan afleggjara að Ásgarði. Teinn og hæll.
3055	VG064733	Bolti	65°13'19.6"	21°44'57.6"	32.111	Bolti í klöpp 15 m vestan Vestfjarðavegar og 1200 m sunnan afleggjara að Ásgarði. Teinn og hæll.
3056	VG064734	Bolti	65°13'47.4"	21°45'51.8"	44.708	Bolti í klöpp 25 m vestan Vestfjarðavegar og 15 m sunnan afleggjara að Ásgarði. Teinn og hæll.
3057	H6000	Bolti	65°14'09.8"	21°46'07.3"	46.120	Koparskrúfa í klöpp 34 m t.h. við stöð 360 (lína 153). Er um 270 m norður af vegamótum að Fellsströnd og um 145 m frá heimreiðinni að Leysingjastöðum. Merkt með teini.



Fastmerki í Landshæðarneti

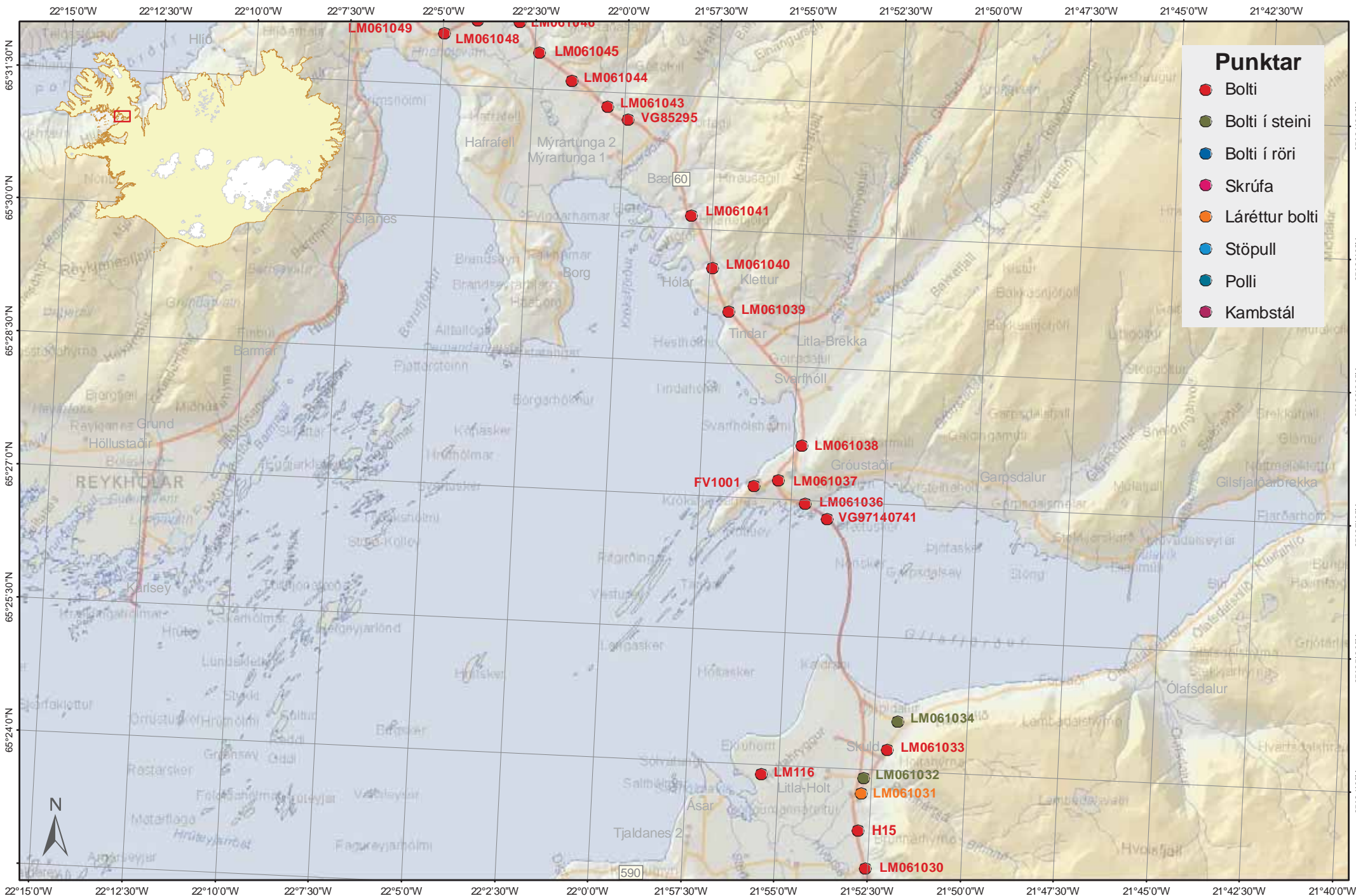
Nr	Nafn	Tegund	Breidd [N]	Lengd [V]	Hæð [m]	Punktlýsing
3057	H6000	Bolti	65°14'09.8"	21°46'07.3"	46.120	Koparskrúfa í klöpp 34 m t.h. við stöð 360 (lína 153). Er um 270 m norður af vegamótum að Fellsströnd og um 145 m frá heimreiðinni að Leysingjastöðum. Merkt með teini.
3058	H6002	Bolti	65°14'37.5"	21°46'11.4"	60.652	Koparskrúfa í litlu klapparholti um 18 m t.v. við stöð 1219 (lína 153) og um 860 m norður af H 6000 og um 160 m norður af vegamótum að Laugum. Merkt með teini.
3059	H6004	Bolti	65°14'58.5"	21°46'05.2"	92.203	Koparskrúfa í klöpp í mel 39 m t.h. við stöð 1870 (lína 153). Er um 650 m norður af H 6002. Merkt með teini.
3060	H6006	Bolti	65°15'14.7"	21°46'01.2"	117.958	Koparskrúfa í klöpp efst upp á brekkubrún ca. 60 m t.h. við stöð 2400 (lína 153) og um 560 m norður af H 6004 og um 8 m til hægri við veg. Merkt með teini.
3061	VG074735	Bolti	65°15'46.3"	21°45'35.2"	135.756	Bolti í klöpp 8 m austan Vestfjarðavegar, 200 m sunnan Svínadalsár og 2200 m norðan afleggjara að Laugum.
3062	VG074736	Bolti	65°15'56.3"	21°45'25.3"	143.033	Bolti í klöpp 6 m vestan Vestfjarðavegar, 2550 m norðan afleggjara að Laugum og 100 m norðan Svínadalsár.
3063	H6013	Bolti	65°16'21.9"	21°45'08.9"	174.906	Koparskrúfa í stórri klapparskeringu 10 m vestan Vestfjarðavegar og 3250 m norðan afleggjara að Laugum. Merkt með teini.
3064	VG074737	Bolti	65°16'48.6"	21°44'56.6"	182.804	Bolti í klöpp 10 m vestan Vestfjarðavegar, 8000 m sunnan afleggjara að Bersatungu og 4125 m norðan afleggjara að Laugum.
3065	VG074738	Bolti í steini	65°17'11.7"	21°44'55.1"	190.797	Bolti í jarðföstum steini 5 m vestan Vestfjarðavegar, 7300 m sunnan afleggjara að Bersatungu og 4855 m norðan afleggjara að Laugum.
3066	H6024	Bolti	65°17'47.0"	21°44'37.5"	213.250	Koparskrúfa í vesturhorni brunns vatnsveitunnar 60 m austan Vestfjarðavegar. Er um 515 m norður af H 6022. Grátt rör með rauðum tappa stendur upp úr jörð rétt við brunninn. Merkt með teini.
3067	H6026	Bolti	65°18'22.1"	21°44'26.8"	223.341	Koparskrúfa í klöpp 20 m vestan Vestfjarðavegar. Veðurstöð er um 52 m austur af punktinum. Merktur með teini.
3068	H6027	Bolti	65°18'41.6"	21°44'37.0"	203.820	Koparskrúfa í klöpp, 14 m vestan Vestfjarðavegar „skeringarrót“. Merkt með teini.

Kort 73 Svínararða-Brunnárhyrna

Fastmerki í Landshæðarneti

Nr	Nafn	Tegund	Breidd [N]	Lengd [V]	Hæð [m]	Punkt lýsing
3069	VG074739	Bolti í steini	65°19'03.7"	21°44'39.6"	187.979	Bolti í jarðföstum steini 20 m vestan Vestfjarðavegar 4000 m sunnan afleggjara að Bersatungu. Teinn og hæll.
3070	VG074740	Bolti	65°19'41.0"	21°44'39.0"	178.805	Bolti í klöpp 15 m austan Vestfjarðavegar og 2900 m sunnan afleggjara að Bersatungu. Teinn og hæll.
3071	H5	Bolti	65°19'59.2"	21°44'47.0"	150.033	Koparskrúfa í klöpp 20 m austan Vestfjarðavegar og 2300 m sunnan afleggjara að Bersatungu. Merkt með teini.
3072	VG074741	Bolti	65°20'19.2"	21°44'53.8"	121.735	Bolti í klöpp 10 m austan Vestfjarðavegar og 1700 m sunnan afleggjara að Bersatungu.
3073	VG074742	Bolti	65°20'39.5"	21°45'14.1"	98.259	Bolti í klöpp 5 m austan Vestfjarðavegar og 1100 m sunnan afleggjara að Bersatungu.
3074	2001_07	Bolti í röri	65°20'54.8"	21°45'49.7"	70.287	Koparbolti í röri ca. 16 m austan Vestfjarðavegar og 400 m sunnan afleggjara að Bersatungu. Vestan vegar greinist áin.
3075	H11	Bolti	65°21'07.2"	21°45'58.7"	70.845	Bolti í klöpp 20 m austan Vestfjarðavegar við afleggjara að Bersatungu.
3076	VG074743	Bolti	65°21'18.4"	21°46'08.0"	58.224	Bolti í klöpp 25 m austan Vestfjarðavegar, 300 m norðan afleggjara að Bersatungu og 600 m sunnan afleggjara að Fremri-Brekku.
3078	H13	Bolti	65°21'36.0"	21°48'18.7"	32.402	Bolti í norðausturvæng brúar yfir Brekkuá við Hvítadal.
3082	LM061030	Bolti	65°22'53.5"	21°52'33.0"	27.839	Bolti í suðvesturhorni þvottaplans á Skriðulandi í Dölum við Þjóðveg nr. 60.
3083	H15	Bolti	65°23'19.2"	21°52'47.8"	21.726	Skrúfa í tröppu við bæinn Jaðar (syðra húsið) í Dölum við Þjóðveg nr. 60. Punkturinn er um 900 m frá Skriðulandi.

Kort 73 Svinavarða-Brunnárhyrna



Fastmerki í Landshæðarneti

Nr	Nafn	Tegund	Breidd [N]	Lengd [V]	Hæð [m]	Punktlýsing
3082	LM061030	Bolti	65°22'53.5"	21°52'33.0"	27.839	Bolti í suðvesturhorni þvottaplans á Skriðulandi í Dölum við þjóðveg nr. 60.
3083	H15	Bolti	65°23'19.2"	21°52'47.8"	21.726	Skrúfa í tröppu við bæinn Jaðar (syðra húsið) í Dölum við þjóðveg nr. 60. Punkturinn er um 900 m frá Skriðulandi.
8050	LM061031	Láréttur bolti	65°23'44.3"	21°52'45.3"	37.328	Boltinn er í norðvesturgafli Trésmiðju Kára Lárussonar. Ekið er eftir þjóðvegi nr. 60 í norður og beygt inn hjá afleggjara að Efri-Brunná, beygt strax inn til vinstri og ekið svo 200 m að trésmiðjunni. Trésmiðjan er um 1400 m frá Skriðulandi að afleggjaraum að Efri-Brunná.
3085	LM061032	Bolti í steini	65°23'54.9"	21°52'42.4"	48.611	Boltinn er í jarðföstum steini um 100 m austan vegar við þjóðveg nr. 60. Ekið er eftir þjóðvegi nr. 60 og beygt til austurs til móts við bæina Litla-Holt og Stóra-Holt. Eknir eru um 180 m eftir veginum að punktinum.
8053	LM116	Bolti	65°23'54.2"	21°55'27.9"	42.916	Við flugvöllinn í Saurbæ í Dölum. Stöpull 1x21 cm í vörðu 10 m vestan flugbrautar. Stöpullinn er í 1 m hæð og stendur 30 cm upp úr vörðunni sem er u.þ.b. 1.5 m í þvermál. Staðurinn er vestan vindpoka flugvallarins. Akið sem leið liggur eftir Vestfjarðavegi nr. 60 að Kaupfélaginu í Saurbæ í Dölum og áfram 2.4 km og þar er beygt niður afleggjara að Fóðuriðjunni Ólafsdal. Afleggjarinn er ekinn 800 m og skiptist þar í tvær áttir, þar er ekinn vinstri slóðinn og hann ekinn á enda og þegar kemur að þverbraut er beygt til hægri og ekið yfir flugbraut og blasir þá varðan við.
8059	LM061033	Bolti	65°24'14.7"	21°52'07.4"	56.716	Boltinn er í klöpp um 50 m suðaustur af gamla veginum inn í Gilsfjörð um 200 m norður af Lindarholti. Ekið er eftir vegi nr. 60 og beygt inn á afleggjara sem er á móts við afleggjarann að Litla- og Stóra-Holti. Ekið er 200 m eftir afleggjaranum og svo beygt til norðurs að Lindarholti síðan 200 m áfram.

Fastmerki í Landshæðarneti

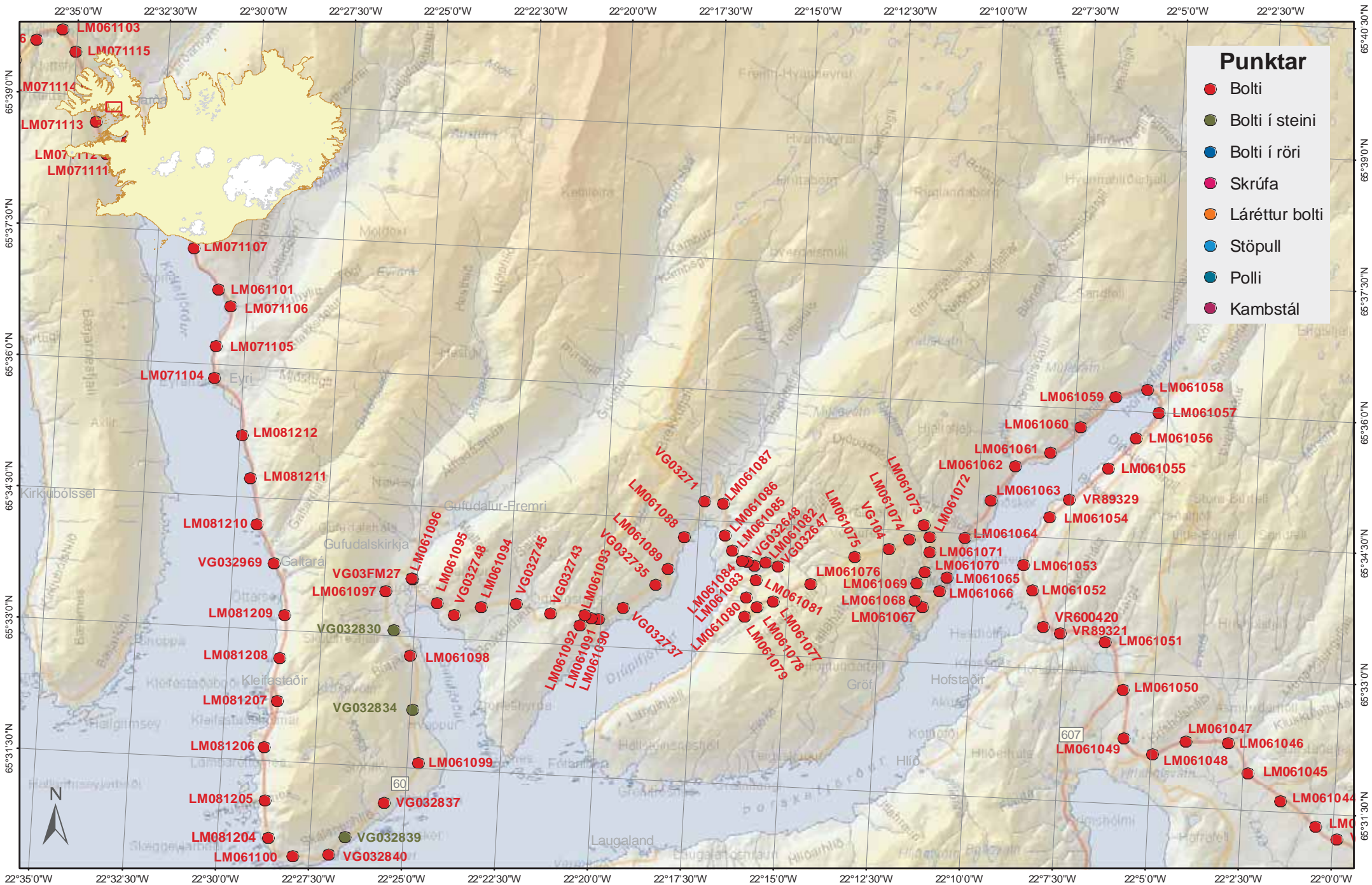
Nr	Nafn	Tegund	Breidd [N]	Lengd [V]	Hæð [m]	Punktlýsing
3087	LM061034	Bolti í steini	65°24'34.2"	21°51'51.4"	56.261	Boltinn er í jarðföstum steini um 30 m suðvestur frá afleggjaranum að grjótnámu sem er vestan vegarins nr. 690 í Gilsfirði. Ekið er eftir þjóðvegi nr. 60 að gatnamótum vegar nr. 690, Steinadalsheiði, og eknir síðan um 900 m eftir honum.
3093	VG97140741	Bolti	65°26'49.3"	21°54'00.6"	6.443	Boltinn er í norðausturhorni brúarinnar yfir Gilsfjörð.
3094	LM061036	Bolti	65°26'58.9"	21°54'37.0"	9.482	Boltinn er í klöpp um 15 m norðan þjóðvegur nr. 60 og um 550 m norðvestan brúarinnar yfir Gilsfjörð.
3095	LM061037	Bolti	65°27'13.6"	21°55'22.3"	45.283	Boltinn er í klöpp um 45 m austan þjóðvegur nr. 60. Punkturinn er austan skiltis sem bendir inn að Króksfjarðarnesi um 1150 m sunnan afleggjara að Kaupfélaginu í Króksfjarðarnesi.
8054	FV1001	Bolti	65°27'09.1"	21°56'02.1"	43.592	Bolti í klöpp. Punkturinn er 550 m sunnan nýja vegarins um Króksfjarðanes. Ekið er að Króksfjarðarnesi og beygt til suðurs, framhjá bænum Króksfjarðanes og beygt næst til hægri og ekið að blindhæð á klapparhrygg er liggur N-S. u.þ.b. 225 m sunnan bæjarins Króksfjarðanes. Af blindhæðinni sér niður að bryggjunni. Punkturinn er 30 m norðan vegar við blindhæðina og 11 m sunnan girðingar.
8055	LM061038	Bolti	65°27'38.1"	21°54'47.1"	48.203	Boltinn er í klöpp um 50 m austan þjóðvegur nr. 60. Punkturinn er um 2.3 km norðan brúarinnar yfir Gilsfjörð og um 750 m norðan afleggjarans að Kaupfélaginu í Króksfjarðarnesi.
3100	LM061039	Bolti	65°29'06.2"	21°56'55.0"	46.017	Boltinn er í klöpp um 5 m norðaustan þjóðvegur nr. 60 og um 5.7 km norðan Gilsfjarðarbrúarinnar.
3101	LM061040	Bolti	65°29'35.1"	21°57'24.6"	66.700	Boltinn er í klöpp 5 m austan þjóðvegur nr. 60. Punkturinn er 6.7 km norðan Gilsfjarðarbrúarinnar.
3103	LM061041	Bolti	65°30'10.0"	21°58'03.6"	70.951	Boltinn er í klöpp 25 m austan þjóðvegur nr. 60 og um 150 m norðan afleggjara að Kambi II. Punkturinn er 7.9 km norðan Gilsfjarðarbrúarinnar.
3106	VG85295	Bolti	65°31'13.0"	21°59'53.2"	74.659	Skrúfa í röri í mel um 20 m norðan þjóðvegur nr. 60. Punkturinn er um 10.5 km norðan Gilsfjarðarbrúarinnar.
3107	LM061043	Bolti	65°31'21.4"	22°00'28.0"	61.855	Boltinn er í klöpp um 40 m norðaustan þjóðvegur nr. 60 og um 300 m suðaustan afleggjarans að Gillastöðum.

Kort 73 Brunnárhryna-Gilastaðafjall

Fastmerki í Landshæðarneti

Nr	Nafn	Tegund	Breidd [N]	Lengd [V]	Hæð [m]	Punkt lýsing
3109	LM061045	Bolti	65°31'55.7"	22°02'22.5"	63.862	Boltinn er í klapparholti um 10 m norðaustan Þjóðveg nr.60 og um 300 m suðaustan afleggjarans að Klukkufelli. Punkturinn er um 12.9km norðan Gilsfjarðarbrúarinnar.
3110	LM061046	Bolti	65°32'15.7"	22°02'55.9"	47.762	Boltinn er í norðausturvæng brúar yfir Naðurdalsá og um 100 m austan afleggjara að Munaðstungu. Punkturinn er um 13.7 km norðan Gilsfjarðarbrúarinnar.
3111	LM061047	Bolti	65°32'15.3"	22°04'04.9"	60.352	Boltinn er í klöpp um 7 m sunnan Þjóðveg nr. 60 og um 200 m vestan afleggjarans að Hríshóli. Punkturinn er um 14.6 km norðan við Gilsfjarðarbrúna.
3112	LM061048	Bolti	65°32'05.7"	22°04'57.8"	67.776	Boltinn er í klöpp um 5 m norðan Þjóðveg nr. 60 og um 300 m austan afleggjarans að Borg og Hafrafelli. Punkturinn er um 15.4 km norðan Gilsfjarðarbrúarinnar.

Kort 73 Brunnárhryna-Gilastaðafjall



- ### Punktur
- Bolti
 - Bolti í steini
 - Bolti í röri
 - Skrúfa
 - Láréttur bolti
 - Stöpull
 - Polli
 - Kambstál

1:100 000



Fastmerki í Landshæðarneti

Nr	Nafn	Tegund	Breidd [N]	Lengd [V]	Hæð [m]	Punktlýsing
3108	LM061044	Bolti	65°31'37.6"	22°01'26.9"	65.098	Boltinn er í klöpp 60 m suðvestan Þjóðvegur nr. 60 og um 600 m norðvestur af afleggjaranum að Gillastöðum. Punkturinn er 12 km norðan Gilsfjarðarbrúarinnar. Góður GPS punktur.
3109	LM061045	Bolti	65°31'55.7"	22°02'22.5"	63.862	Boltinn er í klapparholti um 10 m norðaustan Þjóðvegur nr.60 og um 300 m suðaustan afleggjarans að Klukkufelli. Punkturinn er um 12.9 km norðan Gilsfjarðarbrúarinnar.
3110	LM061046	Bolti	65°32'15.7"	22°02'55.9"	47.762	Boltinn er í norðausturvæng brúar yfir Naðurdalsá og um 100 m austan afleggjara að Munaðstungu. Punkturinn er um 13.7 km norðan Gilsfjarðarbrúarinnar.
3111	LM061047	Bolti	65°32'15.3"	22°04'04.9"	60.352	Boltinn er í klöpp um 7 m sunnan Þjóðvegur nr. 60 og um 200 m vestan afleggjarans að Hríshóli. Punkturinn er um 14.6 km norðan við Gilsfjarðarbrúna.
3112	LM061048	Bolti	65°32'05.7"	22°04'57.8"	67.776	Boltinn er í klöpp um 5 m norðan Þjóðvegur nr. 60 og um 300 m austan afleggjarans að Borg og Hafrafelli. Punkturinn er um 15.4 km norðan Gilsfjarðarbrúarinnar.
3113	LM061049	Bolti	65°32'15.9"	22°05'45.4"	73.565	Boltinn er í klöpp um 15 m norðaustan Þjóðvegur nr. 60 og um 50 m sunnan afleggjarans að Skáldstöðum.
3114	LM061050	Bolti	65°32'48.9"	22°05'50.4"	65.862	Boltinn er í klöpp um 15 m austan Þjóðvegur nr. 60 og um 100 m sunnan afleggjarans að vegi nr. 607 til Reykhóla. Punkturinn er um 17.2 km norðan Gilsfjarðarbrúarinnar.
3115	LM061051	Bolti	65°33'21.1"	22°06'23.0"	54.556	Boltinn er í klöpp um 15 m suðvestan Þjóðvegur nr. 60. Punkturinn er um 150 m norðvestan syðri innkeyrslu að Bjarkalundi.
3116	VR89321	Bolti	65°33'25.7"	22°07'36.3"	49.845	Skrúfan er í klöpp um 20 m sunnan Þjóðvegur nr. 60 um 1.1 km norðan syðri innkeyrslu að Bjarkalundi.
3117	VR600420	Bolti	65°33'29.4"	22°08'04.0"	55.347	Við Þjóðveg 60 1.4 km vestan Bjarkalundar. Merkið er í klöpp innan girðingar í grónu landi 40 m sunnan Þjóðvegarins til móts við greiningarmerki á brekkubrún um 200 m austan heimreiðar að Kinnarstöðum. Akið Þjóðveg 60 að heimreið að Kinnarstöðum 1.6 km vestan Bjarkalundar og 200 m þaðan (til baka) austur að greiningarmerki.

Fastmerki í Landshæðarneti

Nr	Nafn	Tegund	Breidd [N]	Lengd [V]	Hæð [m]	Punkt lýsing
3118	LM061052	Bolti	65°33'54.2"	22°08'25.4"	42.474	Boltinn er í klöpp um 10 m norðaustan þjóðveg nr. 60 og um 2.3 km norðan syðri afleggjara að Bjarkalundi.
3119	LM061053	Bolti	65°34'11.2"	22°08'41.0"	28.206	Boltinn er í klöpp um 25 m austan vegar, 50 m norðan línuvirkis og 2.9km norðan Bjarkalundar á þjóðvegi nr. 60 austanmegin í Þorskafirði.
3120	LM061054	Bolti	65°34'44.9"	22°08'02.5"	26.950	Boltinn er í klöpp um 5 m austan vegar og 4.0 km norðan Bjarkalundar á þjóðvegi nr. 60 austanmegin í Þorskafirði.
3121	VR89329	Bolti	65°34'57.7"	22°07'33.6"	34.395	Boltinn er í klöpp um 5 m norðan vegar á þjóðvegi nr. 60.
3122	LM061055	Bolti	65°35'20.4"	22°06'32.8"	25.829	Boltinn er í klöpp um 20 m sunnan vegar og 5.6 km norðan Bjarkalundar á þjóðvegi nr. 60 suðaustanmegin í Þorskafirði, nærri botni fjarðarins. Um 50 m sunnan við punktinn er minnismarki um Sr. Matthías Jochumsson.
3123	LM061056	Bolti	65°35'42.0"	22°05'49.3"	21.052	Boltinn er í klöpp um 25 m norðvestan vegar og 6.5 km norðan Bjarkalundar á þjóðvegi nr. 60 í botni Þorskafjarðar. Punkturinn hentar ágætlega til GPS mælinga.
3124	LM061057	Bolti	65°36'00.4"	22°05'14.5"	8.112	Boltinn er í klöpp um 10 m suðaustan vegar og 7.2 km norðan Bjarkalundar á þjóðvegi nr. 60 í botni Þorskafjarðar. 200 m sunnan vegar nr. 608, Þorskafjarðaheiði, og 50 m austan punktsins eru sumarbústaðir.
3125	LM061058	Bolti	65°36'15.8"	22°05'35.4"	4.529	Boltinn er í suðausturvæng Þorskafjarðarbrúarinnar. Punkturinn er í botni Þorskafjarðar á þjóðvegi nr. 60. Um 20 m frá punktinum er VR1980 – FM50.
3126	LM061059	Bolti	65°36'09.9"	22°06'26.5"	24.971	Boltinn er í klöpp um 15 m norðvestan vegar og 650 m vestan Þorskafjarðarbrúarinnar á þjóðvegi nr. 60. Punkturinn er við norðvesturströnd Þorskafjarðar.
3127	LM061060	Bolti	65°35'48.0"	22°07'20.0"	32.694	Boltinn er í klöpp um 10 m suðaustan vegar og 1600 m suðvestan Þorskafjarðarbrúarinnar á þjóðvegi nr. 60. Punkturinn er við norðvestur strönd Þorskafjarðar.

Kort 75 Bær-Kálfadalur

Fastmerki í Landshæðarneti

Nr	Nafn	Tegund	Breidd [N]	Lengd [V]	Hæð [m]	Punktlýsing
3128	LM061061	Bolti	65°35'29.0"	22°08'06.8"	32.069	Boltinn er í klöpp um 10 m norðvestan vegar og 2450 m suðvestan Þorskafjarðarbrúarinnar á Þjóðvegi nr. 60. Punkturinn er við norðvesturströnd Þorskafjarðar. Punkturinn er einnig 40 m suðvestan afleggjarans að Múla.
3129	LM061062	Bolti	65°35'19.0"	22°09'02.2"	12.754	Boltinn er í klöpp um 5 m norðvestan vegar og 3.3 km suðvestan Þorskafjarðarbrúarinnar á Þjóðvegi nr. 60. Punkturinn er norðvestanmegin í Þorskafirði.
3130	LM061063	Bolti	65°34'54.6"	22°09'39.7"	34.853	Boltinn er í klöpp um 15 m norðvestan vegar og 4.2 km suðvestan Þorskafjarðarbrúarinnar á Þjóðvegi nr. 60. Punkturinn er norðvestanmegin í Þorskafirði.
3131	LM061064	Bolti	65°34'27.8"	22°10'19.0"	39.282	Boltinn er í klöpp um 15 m vestan vegar og 5.2 km suðvestan Þorskafjarðarbrúarinnar á Þjóðvegi nr. 60. Punkturinn er norðvestanmegin í Þorskafirði.
3132	LM061065	Bolti	65°34'00.2"	22°10'44.1"	33.437	Boltinn er í klöpp um 5 m vestan vegar og 6.1 km suðvestan Þorskafjarðarbrúarinnar á Þjóðvegi nr. 60. Punkturinn er norðvestanmegin í Þorskafirði.
3133	LM061066	Bolti	65°33'50.3"	22°10'55.2"	45.193	Boltinn er í klöpp um 10 m vestan vegar og 6.5 km suðvestan Þorskafjarðarbrúarinnar á Þjóðvegi nr. 60. Punkturinn er norðvestanmegin í Þorskafirði, skömmu áður en haldið er upp á Hjallaháls.
3134	LM061067	Bolti	65°33'39.0"	22°11'21.6"	87.108	Boltinn er í klöpp um 10 m austan vegar og um 7 km suðvestan Þorskafjarðarbrúarinnar á Þjóðvegi nr. 60. Punkturinn er norðvestanmegin í Þorskafirði við afleggjarann að Gröf á Hjallahálsi.
3135	LM061068	Bolti	65°33'43.1"	22°11'33.9"	117.780	Boltinn er í móbergsklöpp um 10 m austan vegar og um 7.6 km suðvestan Þorskafjarðarbrúarinnar á Þjóðvegi nr. 60. Punkturinn er norðvestanmegin í Þorskafirði á Hjallahálsi.
3136	LM061069	Bolti	65°33'55.4"	22°11'32.1"	155.041	Boltinn er í klöpp um 20 m austan vegar og um 8.1 km suðvestan Þorskafjarðarbrúarinnar á Þjóðvegi nr. 60. Punkturinn er á Hjallahálsi.

Kort 75 Bær-Kálfadalur

Fastmerki í Landshæðarneti

Nr	Nafn	Tegund	Breidd [N]	Lengd [V]	Hæð [m]	Punktlýsing
3137	LM061070	Bolti	65°34'03.4"	22°11'20.4"	185.341	Boltinn er í klöpp um 10m vestan vegar og um 8.4 km suðvestan Þorskafjarðarbrúarinnar á Þjóðvegi nr. 60. Punkturinn er á Hjallahálsi.
3138	LM061071	Bolti	65°34'16.8"	22°11'14.0"	221.273	Boltinn er í klöpp um 10 m norðan vegar og um 8.9 km suðvestan Þorskafjarðarbrúarinnar á Þjóðvegi nr. 60. Punkturinn er á Hjallahálsi.
3139	LM061072	Bolti	65°34'27.1"	22°11'15.1"	248.270	Boltinn er í klöpp um 15 m vestan vegar og um 9.2 km suðvestan Þorskafjarðarbrúarinnar á Þjóðvegi nr. 60. Punkturinn er á Hjallahálsi milli Þorskafjarðar og Djúpafjarðar.
3140	LM061073	Bolti	65°34'35.4"	22°11'26.2"	278.503	Boltinn er í klöpp um 10 m norðan vegar og um 9.5 km suðvestan Þorskafjarðarbrúarinnar á Þjóðvegi nr. 60. Punkturinn er á Hjallahálsi milli Þorskafjarðar og Djúpafjarðar.
3141	LM061074	Bolti	65°34'25.1"	22°11'48.6"	296.853	Boltinn er í klöpp um 10 m norðan vegar og um 10 km suðvestan Þorskafjarðarbrúarinnar á Þjóðvegi nr. 60. Punkturinn er á Hjallahálsi milli Þorskafjarðar og Djúpafjarðar.
3142	VG104	Bolti	65°34'18.0"	22°12'20.8"	322.336	Boltinn er í klöpp um 15 m norðan vegar og um 10.5 km suðvestan Þorskafjarðarbrúarinnar á Þjóðvegi nr. 60. Punkturinn er á Hjallahálsi milli Þorskafjarðar og Djúpafjarðar.
3143	LM061075	Bolti	65°34'11.4"	22°13'15.3"	323.601	Boltinn er í klöpp um 10 m norðan vegar og um 11.2 km frá Þorskafjarðarbrúnni á Þjóðvegi nr. 60. Punkturinn er á Hjallahálsi milli Þorskafjarðar og Djúpafjarðar.
3144	LM061076	Bolti	65°33'51.3"	22°14'23.4"	295.421	Boltinn er í klöpp um 10 m sunnan vegar og um 12.4 km frá Þorskafjarðarbrúnni á Þjóðvegi nr. 60. Punkturinn er á Hjallahálsi milli Þorskafjarðar og Djúpafjarðar.
3145	LM061077	Bolti	65°33'38.0"	22°15'23.4"	267.174	Boltinn er í klöpp um 15 m sunnan vegar og um 13.3 km frá Þorskafjarðarbrúnni á Þjóðvegi nr. 60. Punkturinn er á Hjallahálsi milli Þorskafjarðar og Djúpafjarðar.
3146	LM061078	Bolti	65°33'33.2"	22°15'49.6"	240.393	Boltinn er í klöpp um 20 m sunnan vegar og um 13.7 km frá Þorskafjarðarbrúnni á Þjóðvegi nr. 60. Punkturinn er á Hjallahálsi milli Þorskafjarðar og Djúpafjarðar.

Kort 75 Bær-Kálfadalur

Fastmerki í Landshæðarneti

Nr	Nafn	Tegund	Breidd [N]	Lengd [V]	Hæð [m]	Punktlýsing
3147	LM061079	Bolti	65°33'26.6"	22°16'07.8"	210.917	Boltinn er í klöpp um 10 m norðan vegar og um 14.14 km frá Þorskafjarðarbrúnni á Þjóðvegi nr. 60. Punkturinn er á Hjallahálsi milli Þorskafjarðar og Djúpafjarðar.
3148	LM061080	Bolti	65°33'39.6"	22°16'07.2"	185.579	Boltinn er í klöpp um 25 m norðvestan vegar og um 14.6 km frá Þorskafjarðarbrúnni á Þjóðvegi nr. 60. Punkturinn er á Hjallahálsi milli Þorskafjarðar og Djúpafjarðar.
3149	LM061081	Bolti	65°33'52.0"	22°15'52.0"	164.540	Boltinn er í klöpp um 25 m norðvestan vegar og um 15 km frá Þorskafjarðarbrúnni á Þjóðvegi nr. 60. Punkturinn er á Hjallahálsi milli Þorskafjarðar og Djúpafjarðar.
3150	VG032647	Bolti	65°34'02.2"	22°15'18.1"	160.551	Skrúfan er í klöpp um 10 m norðan vegar og um 15.53 km frá Þorskafjarðarbrúnni á Þjóðvegi nr. 60. Punkturinn er á Hjallahálsi milli Þorskafjarðar og Djúpafjarðar.
3151	LM061082	Bolti	65°34'04.0"	22°15'38.1"	156.103	Boltinn er í klöpp um 15 m norðan vegar og um 15.8 km frá Þorskafjarðarbrúnni á Þjóðvegi nr. 60. Punkturinn er á Hjallahálsi milli Þorskafjarðar og Djúpafjarðar.
3152	VG032648	Bolti	65°34'01.5"	22°15'56.3"	133.219	Skrúfan er í klöpp um 3 m sunnan vegar og um 16 km frá Þorskafjarðarbrúnni á Þjóðvegi nr. 60. Punkturinn er á Hjallahálsi milli Þorskafjarðar og Djúpafjarðar.
3153	LM061083	Bolti	65°34'04.4"	22°16'08.4"	105.460	Boltinn er í klapparholti um 25 m austan vegar og um 16.25 km frá Þorskafjarðarbrúnni á Þjóðvegi nr. 60. Punkturinn er á Hjallahálsi milli Þorskafjarðar og Djúpafjarðar.
3154	LM061084	Bolti	65°34'04.6"	22°16'16.7"	84.645	Boltinn er í klapparholti um 10 m austan vegar og um 16.4 km frá Þorskafjarðarbrúnni á Þjóðvegi nr. 60. Punkturinn er á Hjallahálsi milli Þorskafjarðar og Djúpafjarðar, Djúpafjarðarmegin.
3155	LM061085	Bolti	65°34'11.3"	22°16'33.4"	49.683	Boltinn er í klöpp um 7 m vestan vegar og um 16.7 km frá Þorskafjarðarbrúnni á Þjóðvegi nr. 60. Punkturinn er á Hjallahálsi milli Þorskafjarðar og Djúpafjarðar, Djúpafjarðarmegin.
3156	LM061086	Bolti	65°34'21.3"	22°16'46.0"	29.070	Boltinn er í klöpp um 12 m austan vegar og um 17.07 km frá Þorskafjarðarbrúnni á Þjóðvegi nr. 60. Punkturinn er í Djúpafirði.

Kort 75 Bær-Kálfadalur

Fastmerki í Landshæðarneti

Nr	Nafn	Tegund	Breidd [N]	Lengd [V]	Hæð [m]	Punkt lýsing
3157	LM061087	Bolti	65°34'43.3"	22°16'51.3"	5.697	Boltinn er í klöpp um 15 m austan vegar og 20 m frá eystri enda brúarinnar yfir Djúpadalsá. Um 17.75 km frá Þorskafjarðarbrúnni á Þjóðvegi nr. 60. Punkturinn er í Djúpafirði.
3158	VG03271	Bolti	65°34'44.3"	22°17'22.8"	4.731	Skrúfan er í suðvesturhorni brúar yfir læk og um 470 m frá Djúpadalsárbrúnni á Þjóðvegi nr. 60. Punkturinn er í Djúpafirði.
3159	LM061088	Bolti	65°34'19.1"	22°17'52.1"	9.031	Boltinn er í klöpp um 5 m norðan vegar og um 1.33 km frá Djúpadalsárbrúnni á Þjóðvegi nr. 60. Punkturinn er í Djúpafirði.
3160	LM061089	Bolti	65°33'56.3"	22°18'16.2"	39.465	Boltinn er í klöpp um 50 m austan vegar og um 2.13 km frá Djúpadalsárbrúnni á Þjóðvegi nr. 60 í Djúpafirði. Rétt við punktinn eru rafmagnsstaurar.
3161	VG032735	Bolti	65°33'45.2"	22°18'34.3"	64.376	Skrúfan er í klöpp um 10 m sunnan vegar og um 2.55 km frá Djúpadalsárbrúnni á Þjóðvegi nr. 60. Punkturinn er í Djúpafirði.
3162	VG032737	Bolti	65°33'27.9"	22°19'25.1"	57.172	Skrúfan er í klöpp um 35 m sunnan vegar og um 3.39 km frá Djúpadalsárbrúnni á Þjóðvegi nr. 60. Punkturinn er í Djúpafirði.
3163	LM061090	Bolti	65°33'19.7"	22°20'03.2"	54.168	Boltinn er í klapparholti um 10 m norðan vegar og um 3.96 km frá Djúpadalsárbrúnni á Þjóðvegi nr. 60 í Djúpafirði.
3164	LM061091	Bolti	65°33'19.9"	22°20'15.4"	97.363	Boltinn er í klöpp um 3 m vestan vegar og um 4.62 km frá Djúpadalsárbrúnni á Þjóðvegi nr. 60 í Djúpafirði.
3165	LM061092	Bolti	65°33'14.6"	22°20'33.1"	137.889	Boltinn er í klöpp um 12 m sunnan vegar og um 4.84 km frá Djúpadalsárbrúnni á Þjóðvegi nr. 60 í Djúpafirði.
3166	LM061093	Bolti	65°33'21.7"	22°20'25.8"	160.408	Boltinn er í klöpp um 50 m norðan vegar og um 5.08 km frá Djúpadalsárbrúnni á Þjóðvegi nr. 60 í Djúpafirði.
3167	VG032743	Bolti	65°33'21.8"	22°21'21.7"	117.785	Skrúfan er í klöpp um 50 m norðan vegar og um 5.88 km frá Djúpadalsárbrúnni á Þjóðvegi nr. 60 í Djúpafirði.
3168	VG032745	Bolti	65°33'27.1"	22°22'18.2"	62.243	Skrúfan er í klöpp um 10 m norðan vegar og um 6.87 km frá Djúpadalsárbrúnni á Þjóðvegi nr. 60 í Djúpafirði.
3169	LM061094	Bolti	65°33'23.6"	22°23'14.0"	63.480	Boltinn er í klöpp um 5 m norðan vegar og um 7.62 km frá Djúpadalsárbrúnni á Þjóðvegi nr. 60 í Djúpafirði.
3170	VG032748	Bolti	65°33'17.4"	22°23'56.7"	54.353	Skrúfan er í klöpp um 25 m sunnan vegar og um 8.20 km frá Djúpadalsárbrúnni á Þjóðvegi nr. 60 í Djúpafirði.

Kort 75 Bær-Kálfadalur

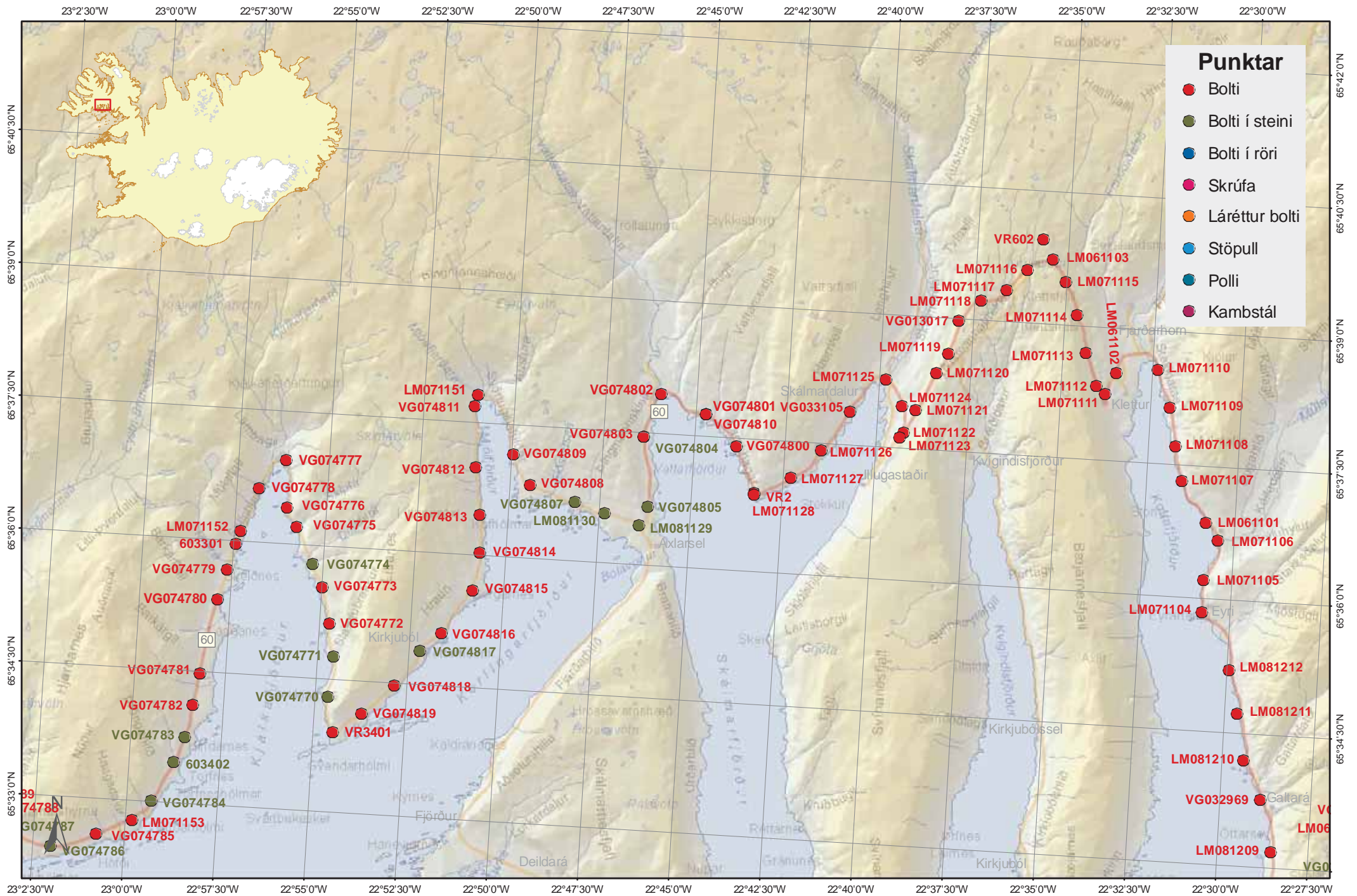
Fastmerki í Landshæðarneti

Nr	Nafn	Tegund	Breidd [N]	Lengd [V]	Hæð [m]	Punktlýsing
3171	LM061095	Bolti	65°33'24.7"	22°24'26.4"	37.181	Boltinn er í klöpp um 5 m austan vegar og um 8.65 km frá Djúpadalsárbrúnni á Þjóðvegi nr. 60 í Djúpafirði.
3172	LM061096	Bolti	65°33'40.4"	22°25'07.3"	9.316	Boltinn er í klöpp um 10 m austan vegar og um 9.43 km frá Djúpadalsárbrúnni á Þjóðvegi nr. 60 í Djúpafirði. Punkturinn er 15 m frá syðri enda Gufudalsárbrúarinnar.
3173	VG03FM27	Bolti	65°33'40.7"	22°25'09.5"	7.757	Skrúfan er í suðvesturhorni brúarinnar yfir Gufudalsá á Þjóðvegi nr. 60 í Gufufirði.
3174	LM061097	Bolti	65°33'31.0"	22°25'50.1"	27.721	Boltinn er í klöpp um 5 m vestan vegar og um 0.89 km frá Gufudalsárbrúnni á Þjóðvegi nr. 60 í Gufufirði.
3175	VG032830	Bolti í steini	65°33'04.7"	22°25'33.1"	51.077	Skrúfan er í jarðföstum steini um 3 m austan vegar og um 1.77 km frá Gufudalsárbrúnni á Þjóðvegi nr. 60 í Gufufirði.
3176	LM061098	Bolti	65°32'47.6"	22°25'04.2"	48.455	Boltinn er í klöpp um 5 m vestan vegar og um 2.44 km frá Gufudalsárbrúnni á Þjóðvegi nr. 60 í Gufufirði.
8045	VG032834	Bolti í steini	65°32'10.7"	22°24'56.1"	59.523	Skrúfan er í jarðföstum steini um 10 m austan vegar og um 3.65 km frá punktinum í Gufudalsárbrúnni á Þjóðvegi nr. 60 í Gufufirði.
3178	LM061099	Bolti	65°31'34.2"	22°24'41.3"	56.183	Boltinn er í klöpp um 5 m vestan vegar og um 4.83 km frá Gufudalsárbrúnni á Þjóðvegi nr. 60 í Gufufirði. Austan vegar er gömul flugbraut.
3179	VG032837	Bolti	65°31'05.7"	22°25'33.5"	51.751	Skrúfan er í klöpp um 50 m austan vegar og um 6.0 km frá punktinum í Gufudalsárbrúnni á Þjóðvegi nr. 60 í Kollafirði.
3180	VG032839	Bolti í steini	65°30'40.9"	22°26'33.5"	42.838	Skrúfan er í jarðföstum steini um 10 m austan vegar og um 7.1 km frá punktinum í Gufudalsárbrúnni á Þjóðvegi nr. 60 í Kollafirði.
3181	VG032840	Bolti	65°30'28.6"	22°26'58.2"	36.773	Skrúfan er í klöpp um 33 m sunnan vegar og um 7.62 km frá punktinum í Gufudalsárbrúnni á Þjóðvegi nr. 60 í Kollafirði.
3182	LM061100	Bolti	65°30'25.7"	22°27'55.8"	32.334	Boltinn er í klöpp um 20 m austan vegar og um 8.45 km frá Gufudalsárbrúnni á Þjóðvegi nr. 60 í Kollafirði.
3183	LM081204	Bolti	65°30'37.7"	22°28'37.7"	29.879	Punkturinn er 30 m vestan vegar í klöpp við Þjóðveg nr. 60 í Kollafirði. Um 9.2 km frá Gufudalsárbrú á leið til Patreksfjarðar.
3184	LM081205	Bolti	65°31'03.4"	22°28'45.4"	39.387	Punkturinn er 10 m austan vegar í klöpp við Þjóðveg nr. 60 í Kollafirði. Um 10 km frá Gufudalsárbrú á leið til Patreksfjarðar.

Kort 75 Bær-Kálfadalur

Fastmerki í Landshæðarneti

Nr	Nafn	Tegund	Breidd [N]	Lengd [V]	Hæð [m]	Punkt lýsing
3185	LM081206	Bolti	65°31'39.8"	22°28'52.0"	31.076	Punkturinn er 15 m austan vegar í klöpp við Þjóðveg nr. 60 í Kollafirði. Um 11.1 km frá Gufudalsárbrú á leið til Patreksfjarðar.
3186	LM081207	Bolti	65°32'11.6"	22°28'34.9"	32.581	Punkturinn er 10 m austan vegar í klöpp við Þjóðveg nr. 60 í Kollafirði. Um 12 km frá Gufudalsárbrú á leið til Patreksfjarðar.
3187	LM081208	Bolti	65°32'41.4"	22°28'34.7"	32.318	Punkturinn er 15 m austan vegar í klöpp við Þjóðveg nr. 60 í Kollafirði. Um 13 km frá Gufudalsárbrú á leið til Patreksfjarðar.
3188	LM081209	Bolti	65°33'10.9"	22°28'30.9"	36.340	Punkturinn er 15 m vestan vegar í klöpp við Þjóðveg nr. 60 í Kollafirði. Um 14 km frá Gufudalsárbrú á leið til Patreksfjarðar. Skrúfa frá VG er við punktinn, VG032966.
3189	VG032969	Bolti	65°33'46.4"	22°28'53.8"	3.581	Punkturinn er 29 m vestan vegar í klöpp við Þjóðveg nr. 60 í Kollafirði. Neðan vegar milli Galtarár og bæjar. Um 15.1 km frá Gufudalsárbrú á leið til Patreksfjarðar.
3190	LM081210	Bolti	65°34'12.5"	22°29'24.3"	7.393	Punkturinn er 50 m vestan vegar í klapparholti við Þjóðveg nr. 60 í Kollafirði. Um 16 km frá Gufudalsárbrú á leið til Patreksfjarðar.
3191	LM081211	Bolti	65°34'43.7"	22°29'38.9"	5.112	Punkturinn er 50 m vestan vegar í klapparhrygg við Þjóðveg nr. 60 í Kollafirði. Um 16.9 km frá Gufudalsárbrú á leið til Patreksfjarðar.
3192	LM081212	Bolti	65°35'13.0"	22°29'56.6"	6.528	Punkturinn er 15 m vestan vegar í klöpp við Þjóðveg nr. 60 í Kollafirði. Um 17.9 km frá Gufudalsárbrú á leið til Patreksfjarðar.
3193	LM071104	Bolti	65°35'51.3"	22°30'46.3"	4.736	Punkturinn er um 21 m vestan vegar í klöpp í fjörunni. Punkturinn er við Þjóðveg nr. 60 á leið norður í Kollafirði og um 600 m frá Eyrará og skammt þar frá er gömul malarflugbraut.
3194	LM071105	Bolti	65°36'13.1"	22°30'46.1"	7.873	Punkturinn er um 10 m vestan vegar í klöpp á Þjóðvegi nr. 60 á leið norður í Kollafirði og um 1300 m frá Eyrará og 920 m frá brúnni yfir Múlaá í suður.
3195	LM071106	Bolti	65°36'40.6"	22°30'26.3"	6.574	Punkturinn er í norðausturvæng brúarinnar yfir Múlaá á Þjóðvegi nr. 60 á leið norður, í Kollafirði á Barðaströndinni. Um 2.2 km frá Eyrará í norður og um 40 m suður frá afleggjaranum að bænum Múla.
3196	LM061101	Bolti	65°36'51.9"	22°30'48.0"	3.967	Boltinn er í klöpp um 30 m suðvestan vegar og um 0.46 km frá Múlaárbrúnni í norður á Þjóðvegi nr. 60 í Kollafirði.



- ### Punktar
- Bolti
 - Bolti í steini
 - Bolti í róri
 - Skrúfa
 - Láréttur bolti
 - Stöpull
 - Polli
 - Kambstál

Fastmerki í Landshæðarneti

Nr	Nafn	Tegund	Breidd [N]	Lengd [V]	Hæð [m]	Punkt lýsing
3188	LM081209	Bolti	65°33'10.9"	22°28'30.9"	36.340	Punkturinn er 15 m vestan vegar í klöpp við þjóðveg nr. 60 í Kollafirði. Um 14 km frá Gufudalsárbrú á leið til Patreksfjarðar. Skrúfa frá VG er við punktinn, VG032966.
3189	VG032969	Bolti	65°33'46.4"	22°28'53.8"	3.581	Punkturinn er 29 m vestan vegar í klöpp við þjóðveg nr. 60 í Kollafirði. Neðan vegar milli Galtarár og bæjar. Um 15.1 km frá Gufudalsárbrú á leið til Patreksfjarðar.
3190	LM081210	Bolti	65°34'12.5"	22°29'24.3"	7.393	Punkturinn er 50 m vestan vegar í klapparholti við þjóðveg nr. 60 í Kollafirði. Um 16 km frá Gufudalsárbrú á leið til Patreksfjarðar.
3191	LM081211	Bolti	65°34'43.7"	22°29'38.9"	5.112	Punkturinn er 50 m vestan vegar í klapparhrygg við þjóðveg nr. 60 í Kollafirði. Um 16.9 km frá Gufudalsárbrú á leið til Patreksfjarðar.
3192	LM081212	Bolti	65°35'13.0"	22°29'56.6"	6.528	Punkturinn er 15 m vestan vegar í klöpp við þjóðveg nr. 60 í Kollafirði. Um 17.9 km frá Gufudalsárbrú á leið til Patreksfjarðar.
3193	LM071104	Bolti	65°35'51.3"	22°30'46.3"	4.736	Punkturinn er um 21 m vestan vegar í klöpp í fjörunni. Punkturinn er við þjóðveg nr. 60 á leið norður í Kollafjörð og um 600 m frá Eyrará og skammt þar frá er gömul malarflugbraut.
3194	LM071105	Bolti	65°36'13.1"	22°30'46.1"	7.873	Punkturinn er um 10 m vestan vegar í klöpp á þjóðvegi nr. 60 á leið norður í Kollafjörð og um 1300 m frá Eyrará og 920 m frá brúnni yfir Múlaá í suður.
3195	LM071106	Bolti	65°36'40.6"	22°30'26.3"	6.574	Punkturinn er í norðausturvæng brúarinnar yfir Múlaá á þjóðvegi nr. 60 á leið norður í Kollafjörð. Um 2.2 km frá Eyrará í norður og um 40 m suður frá afleggjaranum að bænum Múla.
3196	LM061101	Bolti	65°36'51.9"	22°30'48.0"	3.967	Boltinn er í klöpp um 30 m suðvestan vegar og um 0.46 km frá Múlaárbrúnni í norður á þjóðvegi nr. 60 í Kollafirði.
3197	LM071107	Bolti	65°37'19.5"	22°31'31.1"	5.110	Punkturinn er um 8 m austan vegar í klapparhorni á þjóðvegi nr. 60 norður í Kollafirði, um 1500 m frá brúnni yfir Múlaá.
3198	LM071108	Bolti	65°37'42.4"	22°31'45.3"	26.263	Punkturinn er 5 m austan vegar í klapparholti við þjóðveg nr. 60 norður í Kollafirði, um 2.2 km frá brúnni yfir Múlaá.

Kort 76 Kleifastaðir-Auðhaugur

Fastmerki í Landshæðarneti

Nr	Nafn	Tegund	Breidd [N]	Lengd [V]	Hæð [m]	Punktlýsing
3199	LM071109	Bolti	65°38'08.4"	22°31'58.0"	24.646	Punkturinn er um 5 m vestan vegar í klapparkolli við þjóðveg nr. 60 norður í Kollafirði, um 3.1 km frá brúnni fyrir Múlaá.
3200	LM071110	Bolti	65°38'33.7"	22°32'21.0"	4.356	Punkturinn er um 5 m austan vegar í klapparholti við þjóðveg nr. 60 norður í Kollafirði. Um 3.9 km frá brúnni yfir Múlaá og um 3.5 km suður af vegi nr. F66 (Kollafjarðarheiði).
3202	LM061102	Bolti	65°38'29.8"	22°33'29.5"	51.840	Boltinn er í klöpp um 34 m norðaustan vegar og um 5.2 km frá Múlaárbrúnni í norður á þjóðvegi nr. 60 vestanmegin í Kollafirði.
3203	LM071111	Bolti	65°38'15.5"	22°33'46.1"	95.633	Punkturinn er um 12 m vestan vegar í klapparnefi við þjóðveg nr. 60 norður í Kollafirði. Um 5.9 km frá brúnni yfir Múlaá og um 1.6 km frá F66 (Kollafjarðarheiði). Stika í punktinum.
3204	LM071112	Bolti	65°38'20.7"	22°34'01.2"	139.906	Punkturinn er um 3 m vestan vegar í Klapparholti við þjóðveg nr. 60 í norður á Klettshálsi í Kollafirði. Um 6.5 km frá brúnni yfir Múlaá.
3205	LM071113	Bolti	65°38'42.3"	22°34'22.1"	199.714	Punkturinn er um 10 m vestan vegar í klöpp við þjóðveg nr. 60 í norður á Klettshálsi í Kollafirði. Um 7.2 km frá brúnni yfir Múlaá. Stika í punktinum.
3206	LM071114	Bolti	65°39'07.9"	22°34'39.6"	263.407	Punkturinn er um 10 m vestan vegar í klöpp við þjóðveg nr. 60 í norður á Klettshálsi í Kollafirði. Um 8 km frá brúnni yfir Múlaá. Stika í punktinum.
3207	LM071115	Bolti	65°39'29.9"	22°35'01.3"	300.182	Punkturinn er um 12 m austan vegar í móbergsklöpp við þjóðveg nr. 60 í norður á Klettshálsi í Kollafirði. Um 8.8 km frá brúnni fyrir Múlaá og um 500 m sunnan neyðarskýlisins á Klettshálsi. Stika í punktinum.
3208	LM061103	Bolti	65°39'44.5"	22°35'24.3"	330.396	Boltinn er í klöpp um 80 m norðan vegar og um 9.4 km frá Múlaárbrúnni í norður á þjóðvegi nr. 60 á Klettshálsi. Um 45 m vestan punktsins er mastur frá Vegagerðinni. Enn fremur er neyðarskýli rétt sunnan punktsins.
3209	LM071116	Bolti	65°39'36.4"	22°36'06.7"	327.095	Punkturinn er um 50 m suðaustan vegar í grasi grónum klapparhól sem er um 580 m vestan afleggjara að neyðarskýlinu á Klettshálsi við þjóðveg nr. 60.

Kort 76 Kleifastaðir-Auðhaugur

Fastmerki í Landshæðarneti

Nr	Nafn	Tegund	Breidd [N]	Lengd [V]	Hæð [m]	Punktlýsing
3210	LM071117	Bolti	65°39'22.1"	22°36'38.9"	287.125	Punkturinn er um 25 m norðvestan vegar í klöpp við Þjóðveg nr. 60 á Klettshálsi. Um 1.2 km í vestur frá afleggjara að neyðarskýlinu efst á Klettshálsi og um 50 m austan punktsins er sjálfvirk veðurstöð frá Vegagerðinni. Svæðið umhverfis punktinn virðist hafa verið notað til malarvinnslu.
3211	LM071118	Bolti	65°39'14.1"	22°37'19.7"	263.898	Punkturinn er um 30 m norðan vegar í klöpp við Þjóðveg nr. 60 á Klettshálsi. Um 1.8 km í vestur frá afleggjaranum að neyðarskýlinu efst á Klettshálsi. Klöppin er töluvert mosagróin.
3213	LM071119	Bolti	65°38'36.5"	22°38'09.4"	197.007	Punkturinn er um 6 m austan vegar í klöpp við Þjóðveg nr. 60 á Klettshálsi og um 3.1 km frá afleggjaranum að neyðarskýlinu efst á Klettshálsi.
3214	LM071120	Bolti	65°38'22.9"	22°38'26.9"	175.621	Punkturinn er um 15 m austan vegar í klöpp við Þjóðveg nr. 60 á Klettshálsi. Um 3.6 km frá afleggjaranum að neyðarskýlinu efst á Klettshálsi. Punkturinn er við vegamót Þjóðvegvar nr. 60 og vegslóða til Kvígindisfjarðar.
3215	LM071121	Bolti	65°37'56.9"	22°38'58.4"	129.086	Punkturinn er um 15 m vestan vegar í klöpp við Þjóðveg nr. 60 á Klettshálsi og um 4.5 km frá afleggjaranum að neyðarskýlinu efst á Klettshálsi.
3216	LM071122	Bolti	65°37'41.4"	22°39'15.6"	109.332	Punkturinn er um 3 m austan vegar í klöpp við Þjóðveg nr. 60 á Klettshálsi og um 5.1 km frá afleggjaranum að neyðarskýlinu efst á Klettshálsi, kominn niður í Skálmarfjörð.
3217	LM071123	Bolti	65°37'38.0"	22°39'22.3"	99.572	Punkturinn er um 12 m austan vegar í móbergsklöpp við Þjóðveg nr. 60 á vestanverðum Klettshálsi. Punkturinn er um 1.4 km austan við brúna yfir Skálmardalsá.
3218	LM071124	Bolti	65°37'59.5"	22°39'20.3"	51.186	Boltinn er um 15 m vestan vegar í klöpp við Þjóðveg nr. 60 í botni Skálmarfjarðar. Um 670 m austan við brúna yfir Skálmardalsá.

Kort 76 Kleifastaðir-Auðhaugur

Fastmerki í Landshæðarneti

Nr	Nafn	Tegund	Breidd [N]	Lengd [V]	Hæð [m]	Punktlýsing
3219	LM071125	Bolti	65°38'16.9"	22°39'49.5"	5.817	Punkturinn er í norðausturvæng brúarinnar yfir Skálmardalsá á Þjóðvegi nr. 60 í botni Skálmarfjarðar.
3220	VG033105	Bolti	65°37'53.6"	22°40'45.7"	18.956	Punkturinn er um 30 m austan vegar í klöpp við Þjóðveg nr. 60 í Skálmarfirði. Um 1155 m frá brúnni yfir Skálmardalsá.
3221	LM071126	Bolti	65°37'25.9"	22°41'29.4"	19.660	Punkturinn er um 12 m vestan vegar í klöpp við Þjóðveg nr. 60 í Skálmarfirði. Um 2.18 km frá brúnni yfir Skálmardalsá.
3222	LM071127	Bolti	65°37'06.1"	22°42'18.0"	27.404	Punkturinn er um 6 m norðvestan vegar í klapparholti við Þjóðveg nr. 60 í Skálmarfirði. Um 3.07 km frá brúnni yfir Skálmardalsá.
3223	LM071128	Bolti	65°36'54.4"	22°43'16.7"	20.751	Punkturinn er um 16 m vestan vegar í klöpp við Þjóðveg nr. 60 í Vattarfirði. Um 3.9 km frá brúnni yfir Skálmardalsá. Rakinn GPS punktur.
3224	VG074800	Bolti	65°37'25.2"	22°43'49.9"	18.575	Punkturinn er um 5 m norðvestan vegar í klapparkolli við Þjóðveg nr. 60 í Vattarfirði og um 4.94 km frá brúnni yfir Skálmardalsá. Stika í punktinum.
3225	VG074801	Bolti	65°37'45.6"	22°44'43.5"	21.509	Punkturinn er um 12 m norðan vegar í klöpp við Þjóðveg nr. 60 í Vattarfirði og um 5.89 km frá brúnni yfir Skálmardalsá.
3226	VG074802	Bolti	65°37'58.0"	22°46'00.3"	11.139	Punkturinn er um 10 m norðvestan vegar í klöpp við Þjóðveg nr. 60 í Vattarfirði og um 7 km frá brúnni yfir Skálmardalsá. Punkturinn er um 150 m austan brúarinnar yfir Vattardalsá. Rakinn GPS punktur. Stika í punktinum.
3227	VG074803	Bolti	65°37'28.0"	22°46'24.6"	14.948	Punkturinn er um 16 m vestan vegar í klappkolli við Þjóðveg nr. 60 í Vattarfirði og um 800 m sunnan frá brúnni yfir Vattardalsá. Stika í punktinum.
3228	VG074804	Bolti í steini	65°37'28.0"	22°46'24.6"	15.712	Punkturinn er um 10 m vestan vegar í stórum jarðföstum steini við vestanverðan Þjóðveg nr. 60 í Vattarfirði og um 1.7 km sunnan brúarinnar yfir Vattardalsá. Stika í punktinum.
3229	VG074805	Bolti í steini	65°36'40.8"	22°46'11.2"	22.097	Punkturinn er um 15 m vestan vegar í stórum jarðföstum steini við vestanverðan Þjóðveg nr. 60 í Vattarfirði og um 2.3 km sunnan brúarinnar yfir Vattardalsá. Stika í punktinum.

Kort 76 Kleifastaðir-Auðhaugur

Fastmerki í Landshæðarneti

Nr	Nafn	Tegund	Breidd [N]	Lengd [V]	Hæð [m]	Punktlýsing
3230	LM081129	Bolti í steini	65°36'28.1"	22°46'23.9"	38.407	Punkturinn er um 5 m norðan vegar í stórum jarðföstum steini við veg nr. 60 í Arnarfirði. Um 2.2 km frá brúnni yfir Hófsá.
3231	LM081130	Bolti í steini	65°36'34.7"	22°47'21.8"	38.322	Punkturinn er um 5 m norðan vegar í stórum jarðföstum steini við veg nr. 60 í Arnarfirði. Um 3.1 km frá brúnni yfir Hófsá.
3232	VG074807	Bolti í steini	65°36'40.9"	22°48'11.4"	20.042	Punkturinn er um 15 m vestan vegar í stórum jarðföstum steini við vestanverðan Þjóðveg nr. 60 í Vattarfirði og um 2.3 km sunnan brúarinnar yfir Vattarardalsá. Stika í punktinum.
3233	VG074808	Bolti	65°36'50.5"	22°49'27.4"	8.232	Punkturinn er um 5 m norðan vegar í klöpp við Þjóðveg nr. 60 í Mjóafirði og um 5.4 km vestan brúarinnar yfir Vattarardalsá. Stika í punktinum.
3234	VG074809	Bolti	65°37'10.6"	22°49'58.1"	15.548	Punkturinn er um 5 m austan vegar í klöpp við Þjóðveg nr. 60 í Mjóafirði og um 6.2 km vestan brúarinnar yfir Vattarardalsá. Stika í punktinum.
3235	VG074810	Bolti	65°37'34.5"	22°50'10.3"	16.810	Punkturinn er um 3 m austan vegar í klapparkolli við Þjóðveg nr. 60 í Mjóafirði og um 6.9 km vestan brúarinnar yfir Vattarardalsá. Er um 800 m sunnan brúarinnar yfir Mjóafjarðará. Stika í punktinum.
3236	LM071151	Bolti	65°37'49.9"	22°51'01.5"	14.474	Punkturinn er um 35 m norðan vegar í klöpp fyrir botni Mjóafjarðar við veg nr. 60. Um 160 m norðvestan við brúna yfir Mjóafjarðará. Rétt við punktinn er áningastaður ferðamanna. Mógulegur GPS punktur.
8047	VG074811	Bolti	65°37'41.8"	22°51'06.3"	6.697	Bolti í klapparholti 10 m vestan Vestfjarðavegar.
3238	VG074812	Bolti	65°37'00.7"	22°50'58.5"	9.866	Bolti í klöpp u.þ.b. 10 m vestan Vestfjarðavegar.
3239	VG074813	Bolti	65°36'28.7"	22°50'47.0"	16.943	Bolti í klöpp u.þ.b. 20 m vestan Vestfjarðavegar.
3240	VG074814	Bolti	65°36'03.1"	22°50'43.8"	13.287	Bolti í klapparholti 25 m norðvestan Vestfjarðavegar.
3241	VG074815	Bolti	65°35'36.7"	22°50'52.3"	36.139	Bolti í stóru klapparholti 30 m sunnan Vestfjarðavegar.
3242	VG074816	Bolti	65°35'06.5"	22°51'39.2"	17.030	Bolti í klöpp u.þ.b. 10 m sunnan Vestfjarðavegar.
3243	VG074817	Bolti í steini	65°34'53.9"	22°52'12.8"	33.191	Bolti í jarðföstum steini u.þ.b. 10 m norðvestan Vestfjarðavegar.
3244	VG074818	Bolti	65°34'29.4"	22°52'51.0"	26.103	Bolti í klöpp u.þ.b. 7 m norðan Vestfjarðavegar.

Kort 76 Kleifastaðir-Auðhaugur

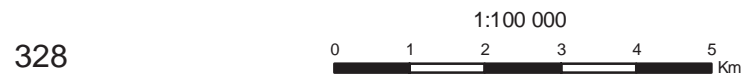
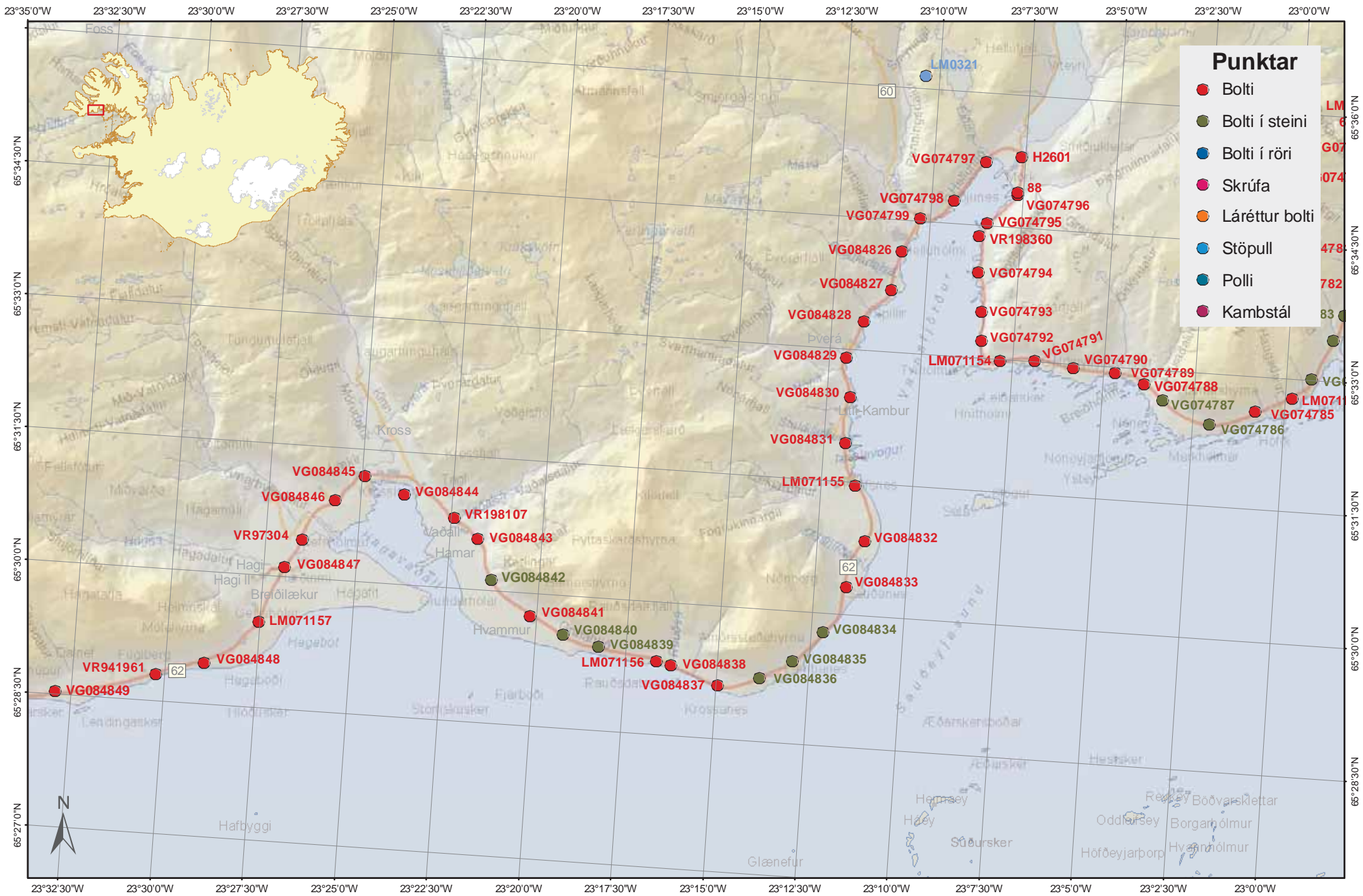
Fastmerki í Landshæðarneti

Nr	Nafn	Tegund	Breidd [N]	Lengd [V]	Hæð [m]	Punktlýsing
3245	VG074819	Bolti	65°34'08.6"	22°53'42.7"	27.367	Bolti í klöpp u.þ.b. 10 m norðan Vestfjarðavegar.
3246	VR3401	Bolti	65°33'55.2"	22°54'28.3"	23.590	Bolti í klöpp 30 m sunnan Vestfjarðavegar í krappri beygju á Litlanesi þar sem vegurinn liggur syðst.
3247	VG074770	Bolti í steini	65°34'18.6"	22°54'39.9"	26.241	Bolti í jarðföstum steini u.þ.b. 10 m austan Vestfjarðavegar.
3248	VG074771	Bolti í steini	65°34'46.4"	22°54'34.2"	33.891	Bolti í jarðföstum steini 9 m austan Vestfjarðavegar.
3249	VG074772	Bolti	65°35'08.4"	22°54'44.3"	9.167	Bolti í klöpp 15 m austan Vestfjarðavegar.
3250	VG074773	Bolti	65°35'32.7"	22°55'00.1"	29.482	Bolti í klöpp 7 m austan Vestfjarðavegar.
3251	VG074774	Bolti í steini	65°35'48.0"	22°55'18.1"	35.625	Bolti í jarðföstum steini 12 m austan Vestfjarðavegar.
3252	VG074775	Bolti	65°36'12.6"	22°55'48.9"	10.770	Bolti í klöpp 22 m vestan Vestfjarðavegar og 35 m sunnan brúar yfir Skiptá.
3253	VG074776	Bolti	65°36'25.2"	22°56'06.2"	9.782	Bolti í klöpp 17 m vestan Vestfjarðavegar.
3254	VG074777	Bolti	65°36'57.4"	22°56'12.7"	8.552	Bolti í klöpp 22 m norðan Vestfjarðavegar, austan brúar yfir Austurá.
3255	VG074778	Bolti	65°36'37.3"	22°56'54.7"	14.841	Bolti í klöpp 12 m vestan Vestfjarðavegar.
3256	LM071152	Bolti	65°36'07.4"	22°57'19.8"	15.049	Punkturinn er um 12 m norðvestan vegar í klöpp við veg nr. 60 í Kjálkafirði. Um 1.6 km suður frá brúnni yfir Kjálkafjarðará. Góður GPS punktur.
3257	603301	Bolti	65°35'58.3"	22°57'26.9"	10.067	Skrúfa í klöpp 10 m vestan Vestfjarðavegar.
3258	VG074779	Bolti	65°35'40.9"	22°57'38.3"	9.731	Bolti í frekar lélegri klöpp 10 m vestan Vestfjarðavegar vestan lækjarfarvegur.
3259	VG074780	Bolti	65°35'20.1"	22°57'51.9"	8.306	Bolti í klöpp 11 m vestan Vestfjarðavegar í lækjarfarvegi.
3260	VG074781	Bolti	65°34'29.1"	22°58'13.7"	44.888	Bolti í klöpp 9 m vestan Vestfjarðavegar.
3261	VG074782	Bolti	65°34'07.4"	22°58'21.8"	37.415	Bolti í klapparstapa 20 m vestan Vestfjarðavegar.
3262	VG074783	Bolti í steini	65°33'45.3"	22°58'31.9"	40.250	Bolti í jarðföstum steini 9 m norðan Vestfjarðavegar.
3263	603402	Bolti í steini	65°33'27.9"	22°58'47.7"	54.578	Skrúfa í stórum jarðföstum steini 6 m norðan Vestfjarðavegar.
3264	VG074784	Bolti í steini	65°33'01.0"	22°59'19.8"	27.382	Bolti í jarðföstum steini 21 m norðan Vestfjarðavegar.

Fastmerki í Landshæðarneti

Nr	Nafn	Tegund	Breidd [N]	Lengd [V]	Hæð [m]	Punktlýsing
3265	LM071153	Bolti	65°32'46.7"	22°59'49.2"	34.612	Punkturinn er um 50 m sunnan vegar í klapparholti við veg nr. 60 í Kjálkafirði. Um 8.2 km sunnan frá brúnni yfir Kjálkafjarðará. Um 400 m eru í afleggjarann að bænum Auðshaugar.
3266	VG074785	Bolti	65°32'36.3"	23°00'47.8"	40.696	Bolti í klöpp 17 m norðan Vestfjarðavegar og 8 m sunnan háspennustaus með stagi.
3267	VG074786	Bolti í steini	65°32'25.9"	23°02'01.7"	37.938	Bolti í jarðföstum steini 7 m norðan Vestfjarðavegar.

Kort 76 Kleifastaðir-Auðshaugur



Kort 77 Höfði - Dalnef

Fastmerki í Landshæðarneti

Nr	Nafn	Tegund	Breidd [N]	Lengd [V]	Hæð [m]	Punktlýsing
3266	VG074785	Bolti	65°32'36.3"	23°00'47.8"	40.696	Bolti í klöpp 17 m norðan Vestfjarðavegar og 8 m sunnan háspennustaura með stagi.
3267	VG074786	Bolti í steini	65°32'25.9"	23°02'01.7"	37.938	Bolti í jarðföstum steini 7 m norðan Vestfjarðavegar.
3268	VG074787	Bolti í steini	65°32'39.9"	23°03'20.7"	25.021	Bolti í jarðföstum steini 8 m sunnan Vestfjarðavegar og 45 m austan afleggjara að Fossá, 2 m norðan girðingar.
3269	VG074788	Bolti	65°32'50.0"	23°03'52.0"	15.015	Bolti í klöpp 30 m sunnan Vestfjarðavegar á klettabrún norðan Fossár og 30 m vestan brúar. Punkturinn er 3 m norðan brúar.
3270	VG074789	Bolti	65°32'56.7"	23°04'41.7"	8.757	Bolti í klöpp norðan Vestfjarðavegar og 10 m austan lækjar.
3271	VG074790	Bolti	65°32'58.1"	23°05'50.5"	25.723	Bolti í klöpp 12 m norðan Vestfjarðavegar.
3272	VG074791	Bolti	65°33'01.5"	23°06'54.6"	24.236	Bolti í klöpp 25 m sunnan Vestfjarðavegar. Punkturinn er í kjarri vöxnu klapparholti.
3273	LM071154	Bolti	65°32'59.8"	23°07'50.2"	18.692	Punkturinn er um 15 m sunnan vegar í hraunklöpp við veg nr. 60 við Vatnsfjörð undir Fossárfjalli. Um 14.9 km suðvestan frá brúnni yfir Kjálkafjarðará. Rakinn GPS punktur.
3274	VG074792	Bolti	65°33'12.4"	23°08'23.7"	1.825	Bolti í klöpp 13 m austan Vestfjarðavegar. Punkturinn er undir klettum í skeringu.
3275	VG074793	Bolti	65°33'32.4"	23°08'26.3"	2.860	Bolti í klöpp 12 m vestan Vestfjarðavegar í fjöruborði við útafkeyrslu í fjöruna.
3276	VG074794	Bolti	65°33'58.7"	23°08'35.5"	12.192	Bolti í klöpp 20 m vestan Vestfjarðavegar.
3277	VR198360	Bolti	65°34'23.5"	23°08'38.5"	11.121	Bolti í klapparholti sem liggur í suðvestur/norðaustur, 2 m frá vesturbrún holtsins 60 m vestan vegar. Gróinn hólmi á milli nessins og punktsins og er grjóthleðsla við punktinn. Punkturinn er 1950 m sunnan Vatnsdalsár og 1200 m sunnan Þingmannaárbrúar.
3278	VG074795	Bolti	65°34'32.5"	23°08'26.2"	10.945	Bolti í klapparholti 17 m norðan Vestfjarðavegar.
3279	VG074796	Bolti	65°34'52.7"	23°07'40.1"	11.159	Bolti í klöpp 12 m austan Vestfjarðavegar og 70 m sunnan Þingmannaár.
3280	88	Bolti	65°34'54.3"	23°07'40.2"	11.763	Skrúfa í suðausturhorni brúar yfir Þingmannaár.
3281	H2601	Bolti	65°35'18.5"	23°07'36.4"	15.212	Bolti í suðausturhorni brúar yfir Vatnsdalsá.
3282	VG074797	Bolti	65°35'14.1"	23°08'35.0"	11.503	Bolti í klöpp 13 m sunnan Vestfjarðavegar.
3283	VG074798	Bolti	65°34'46.2"	23°09'22.4"	9.368	Bolti í klöpp 20 m sunnan Vestfjarðavegar og 6 m austan lækjar.

Kort 77 Höfði-Dalnef

Fastmerki í Landshæðarneti

Nr	Nafn	Tegund	Breidd [N]	Lengd [V]	Hæð [m]	Punktlýsing
3284	VG074799	Bolti	65°34'33.0"	23°10'16.0"	7.169	Bolti í SA-horni brúar yfir Pennu við Flókalund.
8002	LM0321	Stöpull	65°34'21.4"	23°10'23.1"	11.268	Í tanga 0.5 km sunnan við Flókalund. Á sléttum hallandi klöppum 10x15 m að stærð 80 m vestan við odda tangans og 30 m vestan gamla vegarins. Stöpullinn er á mörkum kjarrs, sem nær vestur að Þjóðvegi 62. Staðurinn er 400 m sunnan við ósa árinna Pennu. Barðastrandarhreppur lét reisa stöpulinn.
3285	VG084826	Bolti	65°34'09.6"	23°10'43.8"	11.209	Bolti í klöpp u.þ.b. 11 m vestan Barðastrandarvegjar, 825 m suðvestan árinna Pennu og u.þ.b. 2260 m norðan afleggjara að Þverá.
3286	VG084827	Bolti	65°33'43.0"	23°10'55.5"	11.421	Bolti í klöpp u.þ.b. 16 m austan Barðastrandarvegjar, u.þ.b. 1685 m suðvestan árinna Pennu og 1400 m norðan afleggjara að Þverá.
3287	VG084828	Bolti	65°33'20.6"	23°11'37.4"	11.231	Bolti í klöpp u.þ.b. 27 m austan Barðastrandarvegjar, 2585 m suðvestan árinna Pennu og 500 m norðan afleggjara að Þverá.
3288	VG084829	Bolti	65°32'54.9"	23°12'02.9"	8.955	Bolti í klöpp u.þ.b. 16 m austan Barðastrandarvegjar, u.þ.b. 3455 m suðvestan árinna Pennu og 290 m sunnan afleggjara að Þverá.
3289	VG084830	Bolti	65°32'28.5"	23°11'51.4"	12.954	Bolti í klöpp u.þ.b. 34 m austan Barðastrandarvegjar, u.þ.b. 1160 m sunnan afleggjara að Þverá og 1720 m norðan afleggjara að Brjánslæk.
3290	VG084831	Bolti	65°31'57.0"	23°11'54.9"	15.391	Bolti í klöpp u.þ.b. 26 m austan Barðastrandarvegjar, u.þ.b. 2180 m sunnan afleggjara að Þverá og 700 m norðan afleggjara að Brjánslæk.
3291	LM071155	Bolti	65°31'28.9"	23°11'34.1"	3.332	Punkturinn er um 35 m vestan vegar í klöpp við veg nr. 62 á Barðaströnd. Um 6.2 km vestur frá Flókalundi.
3292	VG084832	Bolti	65°30'51.7"	23°11'12.5"	6.093	Bolti í klöpp u.þ.b. 7 m austan Barðastrandarvegjar, u.þ.b. 1500 m sunnan afleggjara að Brjánslæk og 3540 m austan afleggjara að Neðri-Arnórsstöðum.
3293	VG084833	Bolti	65°30'19.6"	23°11'37.2"	16.207	Bolti í klöpp u.þ.b. 65 m austan Barðastrandarvegjar, u.þ.b. 2280 m sunnan afleggjara að Brjánslæk og 2460 m austan afleggjara að Neðri-Arnórsstöðum.
3294	VG084834	Bolti í steini	65°29'47.8"	23°12'10.5"	6.970	Bolti í jarðföstum steini u.þ.b. 8 m vestan Barðastrandarvegjar, u.þ.b. 3690 m sunnan afleggjara að Brjánslæk og 1350 m austan afleggjara að Neðri-Arnórsstöðum.

Kort 77 Höfði-Dalnef

Fastmerki í Landshæðarneti

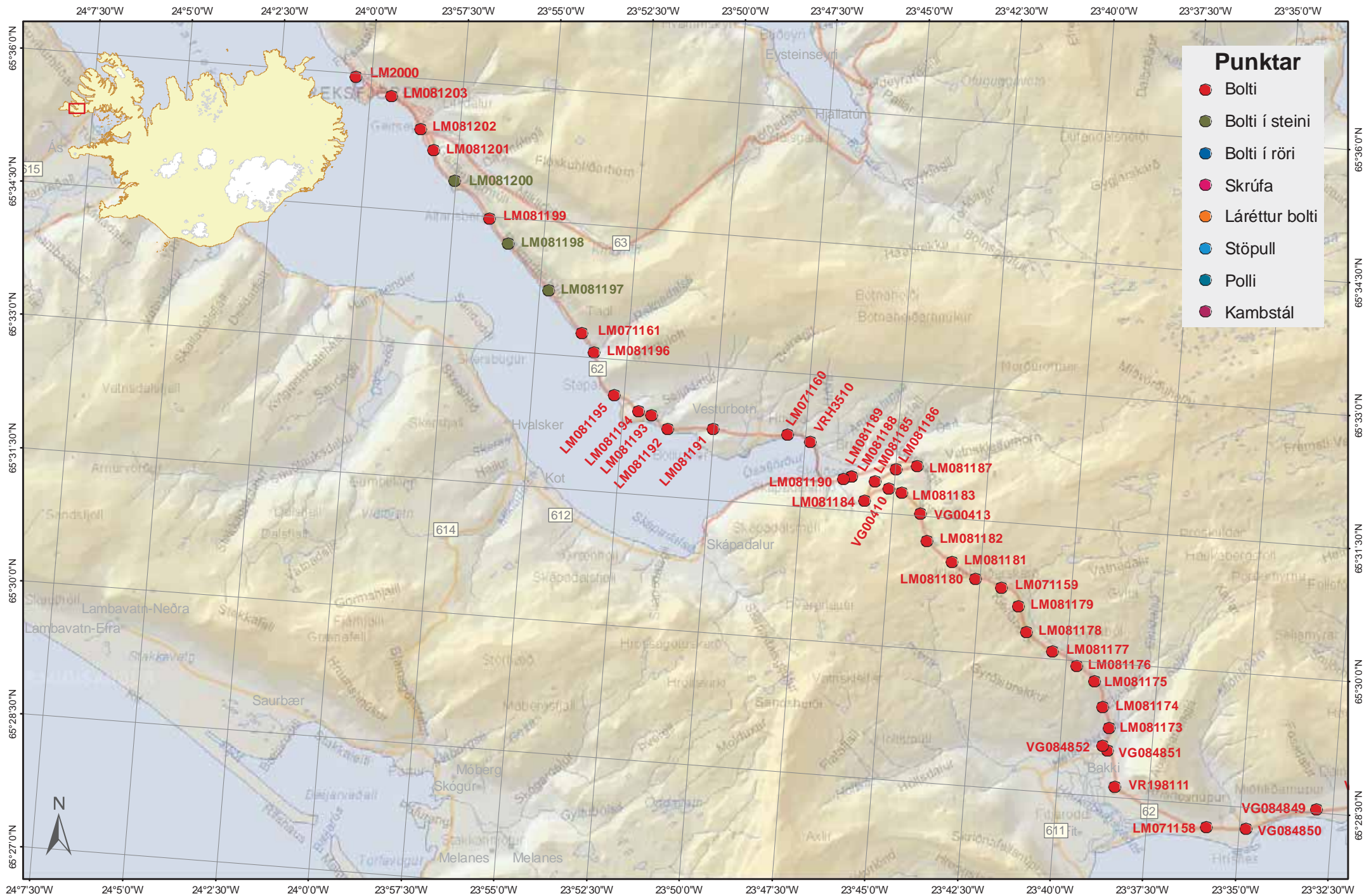
Nr	Nafn	Tegund	Breidd [N]	Lengd [V]	Hæð [m]	Punktlýsing
3295	VG084835	Bolti í steini	65°29'27.1"	23°12'57.3"	30.019	Bolti í jarðföstum steini u.þ.b. 14 m norðvestan Barðastrandarvegjar, u.þ.b. 4590 m sunnan afleggjara að Brjánslæk og 460 m austan afleggjara að Neðri-Arnórsstöðum.
3296	VG084836	Bolti í steini	65°29'14.0"	23°13'49.7"	29.148	Bolti í jarðföstum steini u.þ.b. 9 m norðan Barðastrandarvegjar, u.þ.b. 300 m vestan afleggjara að Neðri-Arnórsstöðum og 1530 m austan afleggjara að Rauðsdal.
3297	VG084837	Bolti	65°29'07.2"	23°14'57.6"	12.934	Bolti í klöpp u.þ.b. 14 m norðan Barðastrandarvegjar, u.þ.b. 1240 m vestan afleggjara að Neðri-Arnórsstöðum og 590 m austan afleggjara að Rauðsdal.
3298	VG084838	Bolti	65°29'18.8"	23°16'15.4"	5.656	Bolti í NA-væng brúar yfir Rauðsdalsá og u.þ.b. 450 m vestan afleggjara að Rauðsdal.
3299	LM071156	Bolti	65°29'20.7"	23°16'39.4"	13.976	Punkturinn er um 37 m sunnan vegar í grasgróinni klöpp við veg nr.62 á Barðaströnd. Um 13.9 km vestan Flókalundar. Fara verður varlega í kringum punktin vegna fallhættu. Punkturinn er við háa bjargbrún. Rakinn GPS punktur.
3300	VG084839	Bolti í steini	65°29'27.8"	23°18'15.5"	35.823	Bolti í jarðföstum steini u.þ.b. 15 m norðan Barðastrandarvegjar, u.þ.b. 1680 m austan afleggjara að Hvammi og 2040 m vestan afleggjara að Rauðsdal.
3301	VG084840	Bolti í steini	65°29'34.6"	23°19'15.0"	37.045	Bolti í jarðföstum steini u.þ.b. 17 m norðan Barðastrandarvegjar, u.þ.b. 860 m austan afleggjara að Hvammi og 2900 m vestan afleggjara að Rauðsdal.
3302	VG084841	Bolti	65°29'45.7"	23°20'10.7"	25.347	Láréttur bolti í SV-horni hlöðuveggs sem er viðbygging við fjósið á bænum Hvammi.
3303	VG084842	Bolti í steini	65°30'08.0"	23°21'18.0"	36.132	Bolti í jarðföstum steini u.þ.b. 4 m austan Barðastrandarvegjar, u.þ.b. 1150 m vestan afleggjara að Hvammi og 1200 m sunnan afleggjara að bænum Vaðall.
3304	VG084843	Bolti	65°30'35.3"	23°21'44.4"	34.623	Bolti í klöpp u.þ.b. 15 m NA Barðastrandarvegjar og u.þ.b. 250 m sunnan afleggjara að bænum Vaðall.

Kort 77 Höfði-Dalnef

Fastmerki í Landshæðarneti

Nr	Nafn	Tegund	Breidd [N]	Lengd [V]	Hæð [m]	Punktlýsing
3305	VR198107	Bolti	65°30'48.5"	23°22'24.8"	25.734	Bolti í klöpp á holti u.þ.b. 18 m NA Barðastrandarvegur, 1020 m sunnan afleggjara að bænum Kross og 400 m norðan afleggjara að bænum Vaðall.
3306	VG084844	Bolti	65°31'02.0"	23°23'49.3"	24.749	Láréttur bolti í NV-horni á hlöðu á bænum Kross.
3307	VG084845	Bolti	65°31'12.5"	23°24'55.5"	12.494	Bolti í klöpp u.þ.b. 50 m sunnan Barðastrandarvegur, u.þ.b. 1250 m austan afleggjara að Tungumúla og 520 m vestan afleggjara að Krossholti.
3308	VG084846	Bolti	65°30'55.1"	23°25'41.3"	16.630	Bolti í klöpp 24 m norðvestan Barðastrandarvegur, u.þ.b. 1900 m norðaustan afleggjara að Grænhól, 80 m austan afleggjara að Tungumúla og u.þ.b. 1380 m vestan afleggjara að Krossholti.
3309	VR97304	Bolti	65°30'26.6"	23°26'30.7"	7.161	Bolti í klöpp 27 m austan Barðastrandarvegur, u.þ.b. 730 m norðaustan afleggjara að Grænhól og u.þ.b. 1100 m suðvestan afleggjara að Tungumúla.
3310	VG084847	Bolti	65°30'07.1"	23°26'56.3"	7.466	Bolti í norðvesturhorni brúar yfir Hagaá, u.þ.b. 30 m austan afleggjara að Grænhól og u.þ.b. 1700 m suðvestan afleggjara að Tungumúla.
3311	LM071157	Bolti	65°29'28.6"	23°27'32.7"	21.799	Punkturinn er um 12 m sunnan vegar í grasi gróinni klöpp við veg nr. 62 á Barðaströnd. Um 25.8 km vestur frá Flókalundi og um 12 m vestan punkts er vegslóði niður í fjöru. Múlahyrna er fyrir ofan veginn, rétt við Ytri-Múla og Haga. Rakinn GPS punktur.
3312	VG084848	Bolti	65°28'58.2"	23°28'57.8"	16.500	Bolti í klöpp u.þ.b. 53 m suðvestan Barðastrandarvegur, 1870 m austan afleggjara að Litluhlíð og 930 m vestan afleggjara að Ytri-Múla.
3313	VR941961	Bolti	65°28'48.5"	23°30'15.1"	12.039	Bolti í röri u.þ.b. 18 m sunnan Barðastrandarvegur, 850 m austan afleggjara að Litluhlíð og 1950 m vestan afleggjara að Ytri-Múla.
3315	VG084849	Bolti	65°28'32.0"	23°32'56.3"	8.557	Bolti í klöpp u.þ.b. 50 m norðan Barðastrandarvegur, 1050 m austan afleggjara að Innri-Miðhlíð og 1250 m vestan afleggjara að Litluhlíð.

Kort 77 Höfði-Dalnef



1:100 000



Fastmerki í Landshæðarneti

Nr	Nafn	Tegund	Breidd [N]	Lengd [V]	Hæð [m]	Punktlýsing
3315	VG084849	Bolti	65°28'32.0"	23°32'56.3"	8.557	Bolti í klöpp u.þ.b. 50 m norðan Barðastrandarvegjar, 1050 m austan afleggjara að Innri-Miðhlíð og 1250 m vestan afleggjara að Litluhlíð.
3316	VG084850	Bolti	65°28'15.3"	23°34'48.1"	9.284	Bolti í suðausturhorni brúar yfir Miðhlíðará, 100 m austan afleggjara að Hrínesi og 200 m vestan afleggjara að Miðhlíð.
3317	LM071158	Bolti	65°28'14.6"	23°35'53.3"	11.129	Punkturinn er um 30 m norðan vegar í klapparkolli í grasi grónu svæði við veg nr. 62 á Barðaströnd. Um 32.8 km vestur frá Flókalundi.
3319	VR198111	Bolti	65°28'37.4"	23°38'25.7"	33.573	Bolti í lítið eitt kúptri klöpp við Haukabergr. Punkturinn er 17 m vestan Barðastrandarvegjar og 30 m norðan afl. að Brekkuvöllum og sunnan afl. að Haukabergr. 9 m vestan punktsins er minnisvarði.
3320	VG084851	Bolti	65°29'01.7"	23°38'42.8"	8.718	Bolti í suðvesturvæng brúar yfir Haukabergrsá.
3321	VG084852	Bolti	65°29'04.4"	23°38'50.8"	15.923	Bolti í klöpp u.þ.b. 25 m vestan Barðastrandarvegjar og 120 m norðan brúar yfir Haukabergrsá.
3322	LM081173	Bolti	65°29'16.9"	23°38'42.8"	43.974	Punkturinn er í klöpp um 15 m vestan við þjóðveg nr. 62 á Kleifaheiðinni. Punkturinn er um 12.6 km austan vegamóta þjóðvega nr. 62 og 612. Um 25 km austan vegamóta þjóðvega nr. 62 og 63. Um 500 m eru í einbreiða brú sunnan punktsins. Stika er í punktinum.
3323	LM081174	Bolti	65°29'31.0"	23°38'54.7"	80.712	Punkturinn er í klöpp um 6 m vestan við þjóðveg nr. 62 á Kleifaheiðinni. Punkturinn er um 12 km austan vegamóta þjóðvega nr. 62 og 612. Um 24.4 km austan vegamóta þjóðvega nr. 62 og 63. Stika er í punktinum.
3324	LM081175	Bolti	65°29'48.1"	23°39'12.1"	124.854	Punkturinn er í klöpp um 7 m vestan við þjóðveg nr. 62 á Kleifaheiðinni. Punkturinn er um 11.4 km austan vegamóta þjóðvega nr. 62 og 612. Um 23.8 km austan vegamóta þjóðvega nr. 62 og 63. Stika er í punktinum.
3325	LM081176	Bolti	65°29'57.8"	23°39'43.2"	160.455	Punkturinn er í klöpp um 9 m vestan við þjóðveg nr. 62 á Kleifaheiðinni. Punkturinn er um 10.9 km austan vegamóta þjóðvega nr. 62 og 612. Um 23.3 km austan vegamóta þjóðvega nr. 62 og 63. Stika er í punktinum.

Kort 78 Fossadalur-Patreksfjörður

Fastmerki í Landshæðarneti

Nr	Nafn	Tegund	Breidd [N]	Lengd [V]	Hæð [m]	Punkt lýsing
3326	LM081177	Bolti	65°30'06.1"	23°40'23.3"	208.196	Punkturinn er í klöpp um 9 m vestan við þjóðveg nr. 62 á Kleifaheiðinni. Punkturinn er um 10.3 km austan vegamóta þjóðvega nr. 62 og 612. Um 22.7 km austan vegamóta þjóðvega nr. 62 og 63. Stika er í punktinum .
3327	LM081178	Bolti	65°30'17.8"	23°41'07.6"	260.668	Punkturinn er í klöpp um 11 m vestan við þjóðveg nr. 62 á Kleifaheiðinni. Hægt að leggja bíl við punktinn. Punkturinn er um 9.6 km austan vegamóta þjóðvega nr. 62 og 612. Um 22 km austan vegamóta þjóðvega nr. 62 og 63. Stika er í punktinum.
3328	LM081179	Bolti	65°30'35.0"	23°41'23.9"	306.342	Punkturinn er í klöpp um 5 m vestan við þjóðveg nr. 62 á Kleifaheiðinni. Punkturinn er um 9 km austan vegamóta þjóðvega nr. 62 og 612. Um 21.4 km austan vegamóta þjóðvega nr. 62 og 63. Stika er í punktinum.
3329	LM071159	Bolti	65°30'46.7"	23°41'54.3"	348.179	Punkturinn er um 20 m sunnan vegar í klapparholti við veg nr. 62 á Kleifarheiði. Um 40.4 km vestan Flókalundar. Mögulegur GPS punktur.
3330	LM081180	Bolti	65°30'51.3"	23°42'37.5"	394.381	Punkturinn er í klöpp um 22 m sunnan vegar við þjóðveg nr.62 á Kleifaheiðinni. Vegslóði liggur rétt vestan megin punktsins. Nánast hægt að keyra í punktinn. Punkturinn er um 7.2 km austan vegamóta þjóðvega nr. 62 og 612. Um 19.6 km austan vegamóta þjóðvega nr. 62 og 63. Stika er í punktinum.
3331	LM081181	Bolti	65°31'01.3"	23°43'17.5"	408.071	Punkturinn er í klöpp um 16 m austan vegar við þjóðveg nr.62 á Kleifaheiðinni. Punkturinn er um 20 m vestan veðurathugunarstöðvar VG. Punkturinn er um 6.5 km austan vegamóta þjóðvega nr. 62 og 612. Um 18.9 km austan vegamóta þjóðvega nr. 62 og 63. Um 1300 m sunnan Vegbúans. Stika er í punktinum.

Fastmerki í Landshæðarneti

Nr	Nafn	Tegund	Breidd [N]	Lengd [V]	Hæð [m]	Punktlýsing
3332	LM081182	Bolti	65°31'14.5"	23°44'00.2"	381.502	Punkturinn er í klöpp um 9 m vestan við þjóðveg nr. 62 í Kleifaheiðinni. Um 5.8 km austan vegamóta þjóðvega nr. 62 og 612. Um 18.2 km austan vegamóta þjóðvega nr. 62 og 63. Stika er í punktinum.
3333	VG00413	Bolti	65°31'32.7"	23°44'14.5"	341.190	Punkturinn er í klöpp um 8 m austan vegar og 1 m norðan Kleifabúans við þjóðveg nr. 62 í Kleifaheiði. Um 5.2 km austan vegamóta þjóðvega nr. 62 og 612. Um 17.6 km austan vegamóta þjóðvega nr. 62 og 63.
3334	LM081183	Bolti	65°31'45.6"	23°44'46.9"	291.083	Punkturinn er í klöpp um 12 m sunnan við þjóðveg nr. 62 vestan megin í Kleifaheiðinni. Um 4.55 km austan vegamóta þjóðvega nr. 62 og 612. Um 17 km austan vegamóta þjóðvega nr. 62 og 63. Stika er í punktinum.
3335	VG00410	Bolti	65°31'47.7"	23°45'08.9"	268.290	Punkturinn er í klöpp um 4 m norðan við þjóðveg nr. 62 vestan megin í Kleifaheiði. Um 4.25 km austan vegamóta þjóðvega nr. 62 og 612. Um 16.75 km austan vegamóta þjóðvega nr. 62 og 63. Stika er í punktinum.
3336	LM081184	Bolti	65°31'38.6"	23°45'47.1"	229.925	Punkturinn er í klöpp í krappri beygju um 20 m austan við þjóðveg nr. 62 vestan megin í Kleifaheiðinni. Um 3.5 km austan vegamóta þjóðvega nr. 62 og 612. Um 16 km austan vegamóta þjóðvega nr. 62 og 63. Stika er í punktinum.
3337	LM081185	Bolti	65°31'52.1"	23°45'31.5"	198.936	Punkturinn er í klöpp um 8 m suðaustan við þjóðveg nr. 62 vestan megin í Kleifaheiðinni. Um 3 km austan vegamóta þjóðvega nr. 62 og 612. Um 15.4 km austan vegamóta þjóðvega nr. 62 og 63. Stika er í punktinum.
3338	LM081186	Bolti	65°32'01.3"	23°44'59.7"	168.365	Punkturinn er í klöpp um 32 m norðan við þjóðveg nr. 62 vestan megin í Kleifaheiðinni. Um 2.5 km austan vegamóta þjóðvega nr. 62 og 612. Um 14.9 km austan vegamóta þjóðvega nr. 62 og 63. Stika er í punktinum.

Kort 78 Fossadalur-Patreksfjörður

Fastmerki í Landshæðarneti

Nr	Nafn	Tegund	Breidd [N]	Lengd [V]	Hæð [m]	Punkt lýsing
3338	LM081186	Bolti	65°32'01.3"	23°44'59.7"	168.365	Punkturinn er í klöpp um 32 m norðan við þjóðveg nr. 62 vestan megin í Kleifaheiðinni. Um 2.5 km austan vegamóta þjóðvega nr. 62 og 612. Um 14.9 km austan vegamóta þjóðvega nr. 62 og 63. Stika er í punktinum.
3339	LM081187	Bolti	65°32'04.3"	23°44'24.8"	155.074	Punkturinn er í klöpp um 15 m austan við þjóðveg nr. 62 vestan megin í Kleifaheiðinni. Um 2.1 km austan vegamóta þjóðvega nr. 62 og 612. Um 14.4 km austan vegamóta þjóðvega nr. 62 og 63. Stika er í punktinum.
3340	LM081188	Bolti	65°31'54.0"	23°46'10.6"	127.760	Punkturinn er í klöpp um 8 m sunnan við þjóðveg nr. 62 vestan megin í Kleifaheiðinni. Um 1.6 km austan vegamóta þjóðvega nr. 62 og 612. Um 13.9 km austan vegamóta þjóðvega nr. 62 og 63. Stika er í punktinum.
3341	LM081189	Bolti	65°31'54.0"	23°46'10.6"	44.468	Punkturinn er í klöpp um 9 m sunnan vegar við þjóðveg nr. 62 vestan megin í Kleifaheiðinni. Um 600 m austan vegamóta þjóðvega nr. 62 og 612. Um 12.9 km austan vegamóta þjóðvega nr. 62 og 63. Stika er í punktinum.
3342	LM081190	Bolti	65°31'51.8"	23°46'22.9"	30.079	Punkturinn er í klöpp um 8 m sunnan við þjóðveg nr. 62 vestan megin í Kleifaheiðinni. Um 400 m austan vegamóta þjóðvega nr. 62 og 612. Um 12.7 km austan vegamóta þjóðvega nr. 62 og 63. Stika er í punktinum.
3343	VRH3510	Bolti	65°32'15.2"	23°47'21.5"	4.082	Punkturinn er í norðausturhorni brúar við botn Ósafjarðar í Patreksfirði við þjóðveg nr. 62. Brúin er um 11.3 km austan vegamóta 62 og 63. Um 800 m vestan gatnamóta þjóðvega nr. 62 og 612.
3344	LM071160	Bolti	65°32'19.4"	23°48'00.0"	13.289	Punkturinn er um 7 m norðan vegar í klöpp við veg nr. 62 í Ósafirði. Um 49.4 km í vestur frá Flókalundi. Mögulegur GPS punktur.
3345	LM081191	Bolti	65°32'19.2"	23°50'01.0"	26.767	Punkturinn er í klöpp um 8 m norðan við þjóðveg nr. 62 í austur frá Patreksfjarðarbæ. Um 9.2 km austan vegamóta þjóðvega nr. 62 og 63. Stika er í punktinum.

Kort 78 Fossadalur-Patreksfjörður

Fastmerki í Landshæðarneti

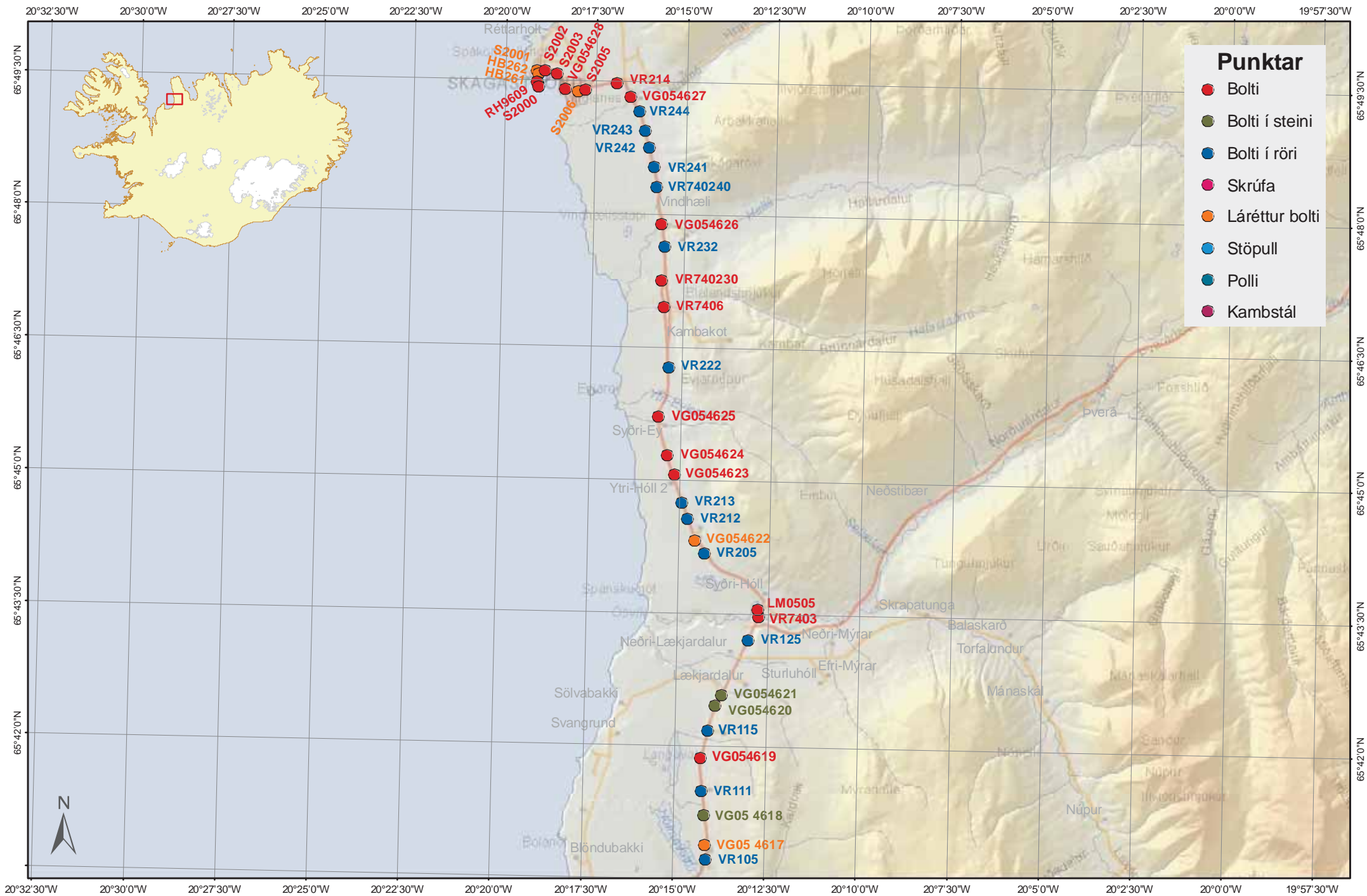
Nr	Nafn	Tegund	Breidd [N]	Lengd [V]	Hæð [m]	Punktlýsing
3348	LM081194	Bolti	65°32'27.2"	23°52'04.8"	37.956	Punkturinn er í klapparkolli um 5 m norðan við þjóðveg nr. 62 í austur frá Patreksfjarðarbæ. Um 7.5 km í austur frá vegamótum þjóðvega nr. 62 og 63. Stika er í punktinum.
3349	LM081195	Bolti	65°32'36.9"	23°52'45.7"	7.075	Punkturinn er í klöpp um 7 m norðan vegar, nánast í vatnsrásinni við þjóðveg nr. 62 í austur frá Patreksfjarðarbæ. Um 6.9 km frá vegamótum þjóðvega nr. 62 og 63. Stika er í punktinum.
3350	LM081196	Bolti	65°33'04.9"	23°53'24.0"	8.134	Punkturinn er í klöpp um 14 m norðan vegar og 20 m vestan læks. Punkturinn er í rana neðanverðu að vestan við þjóðveg nr. 62 í austur frá Patreksfjarðarbæ. Um 5.8 km frá vegamótum þjóðvega nr. 62 og 63.
3351	LM071161	Bolti	65°33'17.0"	23°53'45.9"	25.959	Punkturinn er um 5 m austan vegar í klöpp við veg nr. 62 í Raknadalshlíð. Um 54.9 km vestan við Flókalund. Mögulegur GPS punktur.
3352	LM081197	Bolti í steini	65°33'44.4"	23°54'45.9"	27.434	Punkturinn er í jarðföstum steini um 3 m norðan við þjóðveg nr. 62 í austur frá Patreksfjarðarbæ. Um 4.2 km frá vegamótum þjóðvega nr. 62 og 63. Stika er í punktinum.
3353	LM081198	Bolti í steini	65°34'14.0"	23°55'57.1"	23.675	Punkturinn er í jarðföstum steini um 2 m norðan við þjóðveg nr. 62 í austur frá Patreksfjarðarbæ. Um 2.9 km frá vegamótum þjóðvega nr. 62 og 63. Stika er í punktinum.
3354	LM081199	Bolti	65°34'30.0"	23°56'31.2"	26.982	Punkturinn er í klöpp um 4 m norðan við þjóðveg nr. 62 í austur frá Patreksfjarðarbæ. Um 2.3 km frá vegamótum þjóðvega nr. 62 og 63. Stika er í punktinum.
3355	LM081200	Bolti í steini	65°34'53.5"	23°57'33.0"	26.886	Punkturinn er í jarðföstum steini um 6 m norðan við þjóðveg nr. 62 í austur frá Patreksfjarðarbæ. Um 1.1 km frá vegamótum þjóðvega nr. 62 og 63.
3356	LM081201	Bolti	65°35'13.3"	23°58'11.0"	25.916	Punkturinn er í klöpp 7 m norðan við þjóðveg nr. 62 og um 300 m frá vegamótum þjóðvega nr. 62 og 63.
3357	LM081202	Bolti	65°35'26.7"	23°58'34.5"	3.454	Punkturinn er á vesturenda veggisins á þvottaplaninu hjá N1 við innkomuna í Patreksfjarðarkaupstað.

Kort 78 Fossadalur-Patreksfjörður

Fastmerki í Landshæðarneti

Nr	Nafn	Tegund	Breidd [N]	Lengd [V]	Hæð [m]	Punktlýsing
3358	LM081203	Bolti	65°35'47.7"	23°59'26.2"	4.189	Punkturinn er í klapparkolli um 2 m norðan vegar við Strandgötu í Patreksfjarðarkaupstað við austurenda leiksvæðis leikskólans.
3359	LM2000	Bolti	65°35'58.7"	24°00'27.0"	2.822	Punkturinn er á steiptum kanti í Patreksfjarðarhöfn. Kanturinn er í skábrautarmannvirki innst og vestast í smábátahöfninni. Grjóthleðsla liggur utan á steypukantinum og er athafnasvæði útgerðamanna, ásamt varnargarði.

Kort 78 Fossadalur-Patreksfjörður



Fastmerki í Landshæðarneti

Nr	Nafn	Tegund	Breidd [N]	Lengd [V]	Hæð [m]	Punktlýsing
5005	VR105	Bolti í röri	65°40'44.0"	20°14'06.7"	52.773	Punkturinn er við veg nr. 74 (Skagastrandarvegur) norður til Skagastrandar, 1680 m frá vegamótum Þjóðvegur nr. 1. U.þ.b. 10 m austan við veginn. Rörið er milli tveggja stika og er til móts við upphaf 9. brautar á Vatnahverfisgolfvöllinum.
5006	VG05 4617	Láréttur bolti	65°40'54.0"	20°14'07.6"	58.900	Punkturinn er við veg nr. 74, Skagastrandarveg, u.þ.b. 2 km frá vegamótum Þjóðvegur nr. 1. Boltinn er vestan vegar í suðausturhorni hlöðuveggs. Hlaðan er vélageymsla fyrir Vatnahverfisvöllinn.
5007	VG05 4618	Bolti í steini	65°41'14.0"	20°14'09.9"	80.594	Punkturinn er við Skagastrandarveg u.þ.b. 2.6 km í norður frá vegamótum Þjóðvegur nr. 1. u.þ.b. 10 m vestan megin vegar í jarðföstum steini. Stikujárn er við punktinn.
5008	VR111	Bolti í röri	65°41'30.3"	20°14'15.1"	80.827	Punkturinn er við Skagastrandarveg u.þ.b. 3 km í norður frá vegamótum Þjóðvegur nr. 1. 10 m vestan vegar í röri milli tveggja til þriggja tréstika. Austan vegar er afleggjari að bænum Síðu.
5009	VG054619	Bolti	65°41'52.8"	20°14'17.1"	78.454	Punkturinn er við Skagastrandarveg, u.þ.b. 3.7 km í norður frá vegamótum Þjóðvegur nr. 1. u.þ.b. 7 m austan vegar í klöpp. Stikujárn er við punktinn. U.þ.b. 10 m norðan vegar á ská er VR113.
5010	VR115	Bolti í röri	65°42'11.4"	20°14'06.7"	81.393	Punkturinn er við Skagastrandarveg u.þ.b. 4.3 km í norður frá vegamótum Þjóðvegur nr. 1. U.þ.b. 15 m norður frá heimreiðinni að Kúfskerpi. 7 m austan megin vegar. Rörið er milli tveggja stika.
5011	VG054620	Bolti í steini	65°42'28.5"	20°13'55.4"	82.812	Punkturinn er við Skagastrandarveg u.þ.b. 4.9 km í norður frá vegamótum Þjóðvegur nr. 1. u.þ.b. 10 m vestan vegar í jarðföstum steini. Stikujárn er við punktinn.
5012	VG054621	Bolti í steini	65°42'35.7"	20°13'44.5"	80.343	Punkturinn er við Skagastrandarveg u.þ.b. 5.2 km í norður frá vegamótum Þjóðvegur nr. 1. Er u.þ.b. 20 m austan vegar í jarðföstum steini. Er u.þ.b. 40 m frá afleggjara til Neðribyggðar (vegur nr. 741).
5013	VR125	Bolti í röri	65°43'13.1"	20°13'03.5"	73.039	Punkturinn er við Skagastrandarveg u.þ.b. 6.5 km í norður frá vegamótum Þjóðvegur nr. 1. Er í u.þ.b. 300 m í suður frá gatnamótum vegar nr. 744 til Sauðárkróks. Boltinn er í röri u.þ.b. 20 m austan megin vegar. Tréstikur eru við punktinn.

Kort 79 Réttarvatn-Skagaströnd

Fastmerki í Landshæðarneti

Nr	Nafn	Tegund	Breidd [N]	Lengd [V]	Hæð [m]	Punktlýsing
5014	VR7403	Bolti	65°43'29.4"	20°12'47.0"	73.371	Punkturinn er við Skagastrandarveg u.þ.b. 7 km í norður frá vegamótum Þjóðveggar 1. Boltinn er í suðausturhorni brúarinnar yfir Laxá í Refasveit.
8019	LM0505	Bolti	65°43'33.4"	20°12'48.4"	61.826	Við brú á Laxá á Þjóðvegi 74 milli Blönduóss og Skagastrandar. Bolti og skjöldur í Þursabergsklöpp á vinstri bakka Laxár 8 m frá lóðréttum klettavegg til móts við norðurenda brúarinnar nokkra tugi metra vestan hennar. Punkturinn er 3 m sunnan við 5 m breiða geil í klettavegginn og 3 m vestan botns hennar. Vörðubrot er við punktinn. Gamall vegur er 10 m vestan hans.
5016	VR205	Bolti í röri	65°44'11.9"	20°14'17.4"	59.590	Punkturinn er við Skagastrandarveg u.þ.b. 9 km í norður frá vegamótum Þjóðveggar nr. 1. Boltinn er 15 m vestan megin við veginn í röri, stikurnar eru að mestu fallnar en sjást.
5017	VG054622	Láréttur bolti	65°44'20.1"	20°14'34.0"	57.053	Punkturinn er við Skagastrandarveg u.þ.b. 9.3 km frá vegamótum Þjóðveggar nr. 1. Boltinn er í vegg, norðausturhorni, vélageymslu við bæinn Höskuldsstaði u.þ.b. 60 m frá vegi. Vélageymslan er vestan megin við veginn.
5018	VR212	Bolti í röri	65°44'34.9"	20°14'46.2"	50.842	Punkturinn er við Skagastrandarveg u.þ.b. 9.7 km í norður frá vegamótum Þjóðveggar nr. 1. Vestan megin vegar u.þ.b. 450 m norður frá Höskuldsstöðum, 10 m frá vegi. Boltinn er í röri og eru stikur sjáanlegar við rörið.
5019	VR213	Bolti í röri	65°44'45.7"	20°14'56.0"	49.758	Punkturinn er við Skagastrandarveg u.þ.b. 10 km í norður frá vegamótum Þjóðveggar nr. 1. Vestan megin og u.þ.b. 10 m frá vegi í röri, stikur eru sýnilegar. Rörið er u.þ.b. 700 m í norður af Höskuldsstöðum.
5020	VG054623	Bolti	65°45'05.0"	20°15'09.8"	46.253	Punkturinn er við Skagastrandarveg u.þ.b. 10.6 km í norður frá vegamótum Þjóðveggar nr. 1. Er ca. 1300 m norður af Höskuldsstöðum. Er austan megin u.þ.b. 40 m frá vegi en nokkrum metrum sunnan afleggjara upp að tveimur íbúðargámum. Stikujárn er við punktinn.

Kort 79 Réttarvatn-Skagaströnd

Fastmerki í Landshæðarneti

Nr	Nafn	Tegund	Breidd [N]	Lengd [V]	Hæð [m]	Punkt lýsing
5021	VG054624	Bolti	65°45'18.1"	20°15'21.3"	36.909	Punkturinn er við Skagastrandarveg u.þ.b. 11 km í norður frá vegamótum Þjóðvegur nr. 1. Er í u.þ.b. 1800 m norður af Höskuldsstöðum. Er u.þ.b. 15 m frá vegi austan megin fyrir innan girðingu. Boltinn er í klöpp og er stikujárn við punktinn.
5022	VG054625	Bolti	65°45'44.1"	20°15'37.9"	38.399	Punkturinn er við Skagastrandarveg u.þ.b. 11.9 km í norður frá vegamótum Þjóðvegur nr. 1 og u.þ.b. 2600 m í norður af Höskuldsstöðum. Austan megin í u.þ.b. 15 m frá vegi. Boltinn er í klöpp og er stikujárn við punktinn.
5023	VR222	Bolti í röri	65°46'17.4"	20°15'22.5"	43.972	Punkturinn er við Skagastrandarveg u.þ.b. 12.9 km í norður frá vegamótum Þjóðvegur nr. 1 og u.þ.b. 3.6 km frá Höskuldsstöðum. Er austan megin u.þ.b. 15 m frá vegi og norðan megin við hlið sem merkt er Dúfukoti. Boltinn er í röri og er ein stika uppistandandi við rörið.
5024	VR7406	Bolti	65°46'58.3"	20°15'31.5"	33.163	Punkturinn er við Skagastrandarveg u.þ.b. 14.2 km í norður frá vegamótum Þjóðvegur nr. 1 og u.þ.b. 4.9 km frá Höskuldsstöðum. Beygt er af Skagastrandavegi inná afleggjara, sem er vestan megin, að Hafurstöðum. Boltinn er í austanverðum brúarvængnum á brúnni yfir Hafursstaðaá og u.þ.b. 30 m frá bænum.
5025	VR740230	Bolti	65°47'16.2"	20°15'36.4"	51.812	Punkturinn er við Skagastrandarveg u.þ.b. 14.7 km í norður frá vegamótum Þjóðvegur nr. 1 og er í enda afleggjarans að Hafurstöðum um 550 m frá brúnni yfir Hafursstaðaá. Boltinn er í klöpp u.þ.b. 20 m vestan vegar.
5026	VR232	Bolti í röri	65°47'39.6"	20°15'32.0"	51.755	Punkturinn er við Skagastrandarveg u.þ.b. 15.4 km í norður frá vegamótum Þjóðvegur nr. 1. Er u.þ.b. 20 m austan vegar. Stika er við punktinn.

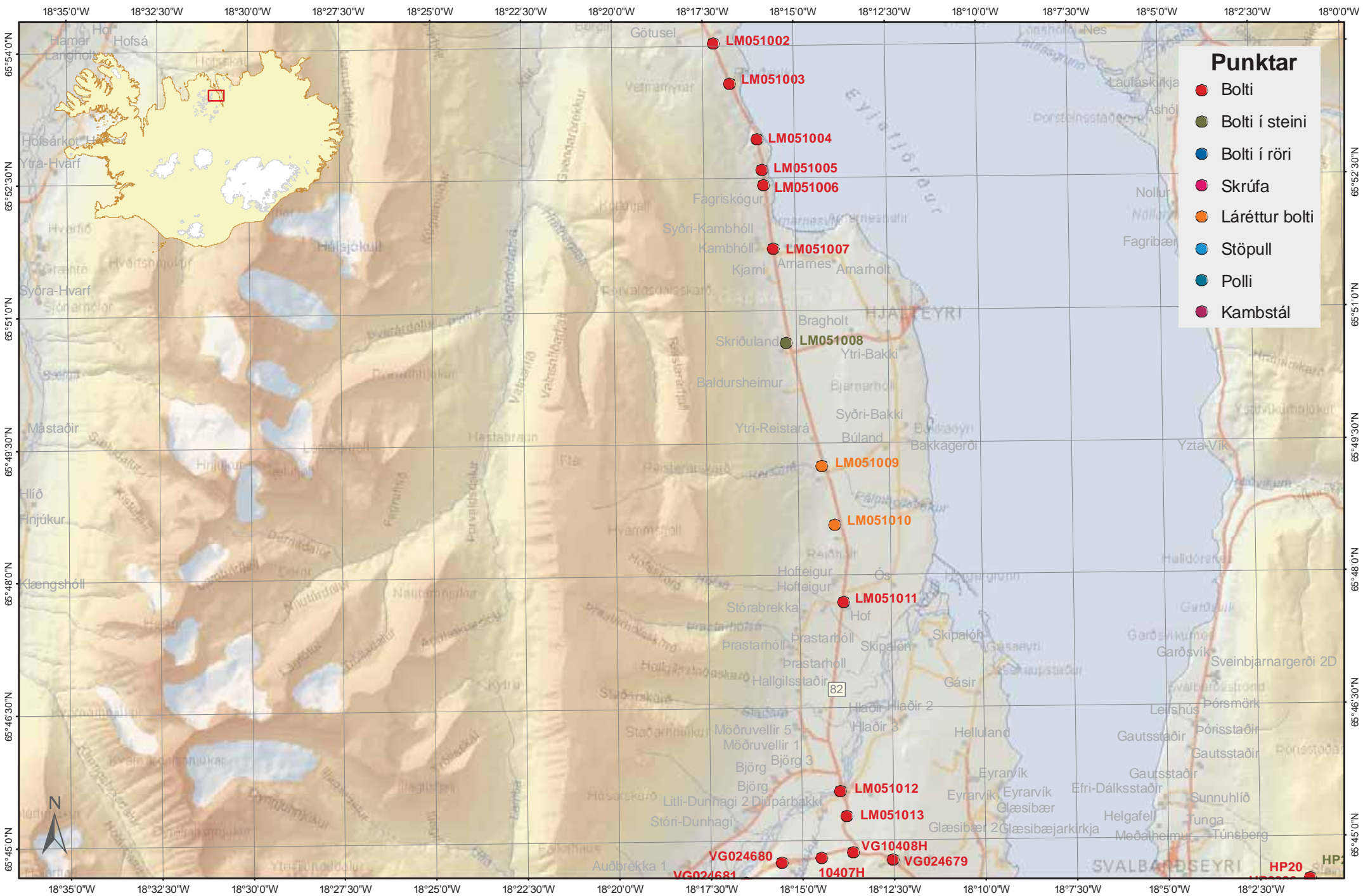
Kort 79 Réttarvatn-Skagaströnd

Fastmerki í Landshæðarneti

Nr	Nafn	Tegund	Breidd [N]	Lengd [V]	Hæð [m]	Punkt lýsing
5027	VG054626	Bolti	65°47'54.8"	20°15'38.7"	44.858	Punkturinn er við Skagastrandarveg u.þ.b. 15.8 km í norður frá vegamótum Þjóðvegur nr. 1. Er vestan vegar niður bratta við girðingu í klöpp, u.þ.b. 30 m, og sunnan steypis ræsis, sem Hallá rennur í gegnum. Stikujárn er við punktinn.
5028	VR740240	Bolti í röri	65°48'19.1"	20°15'42.3"	54.324	Punkturinn er við Skagastrandarveg u.þ.b. 16.6 km í norður frá vegamótum Þjóðvegur nr. 1. Er u.þ.b. 750 m frá Hallá. Rörið er austan megin vegar u.þ.b. 30 m frá vegi og sunnan af þvergirðingu. Girðingarnar skerast rétt hjá. Hallandi stika er við punktinn.
5029	VR241	Bolti í röri	65°48'33.1"	20°15'52.3"	50.697	Punkturinn er við Skagastrandarveg u.þ.b. 17 km í norður frá vegamótum Þjóðvegur nr. 1 og u.þ.b. 1200 m frá Hallá. Austan vegar u.þ.b. 15 m frá vegi. Boltinn er í röri og tvær stikur eru við punktinn.
5030	VR242	Bolti í röri	65°48'46.6"	20°16'00.7"	44.400	Punkturinn er við Skagastrandarveg u.þ.b. 17.5 km í norður frá vegamótum Þjóðvegur nr. 1 og u.þ.b. 1600 m frá Hallá. u.þ.b. 15 m austan megin frá vegi og er ein stika við rörið. Lúpinubreiða er við girðinguna.
5031	VR243	Bolti í röri	65°48'57.8"	20°16'08.2"	38.999	Punkturinn er við Skagastrandarveg u.þ.b. 17.85 km í norður frá vegamótum Þjóðvegur nr. 1 og u.þ.b. 2000 m frá Hallá. Austan megin vegar, u.þ.b. 15 m frá vegi. 3 stikur eru við rörið.
5032	VR244	Bolti í röri	65°49'10.6"	20°16'18.5"	36.390	Punkturinn er við Skagastrandarveg u.þ.b. 18.3 km í norður frá vegamótum Þjóðvegur nr. 1 og u.þ.b. 2.4 km frá Hallá. U.þ.b. 200 m suður af heimreiðinni að Árbakka. Boltinn er í röri sem er austan megin og 20 m frá vegi. Tvær stikur eru við rörið.
5033	VG054627	Bolti	65°49'20.7"	20°16'33.9"	30.232	Punkturinn er við Skagastrandarveg u.þ.b. 18.64 km í norður frá vegamótum Þjóðvegur nr. 1. Boltinn er í suðvesturhorni brúarinnar yfir Hrafná.
5034	VR214	Bolti	65°49'29.8"	20°16'56.7"	30.532	Punkturinn er við Skagastrandarveg u.þ.b. 19.2 km í norður frá vegamótum Þjóðvegur nr. 1 og er þá búið að beygja til vesturs í átt að Skagastrandarbæ.

Fastmerki í Landshæðarneti

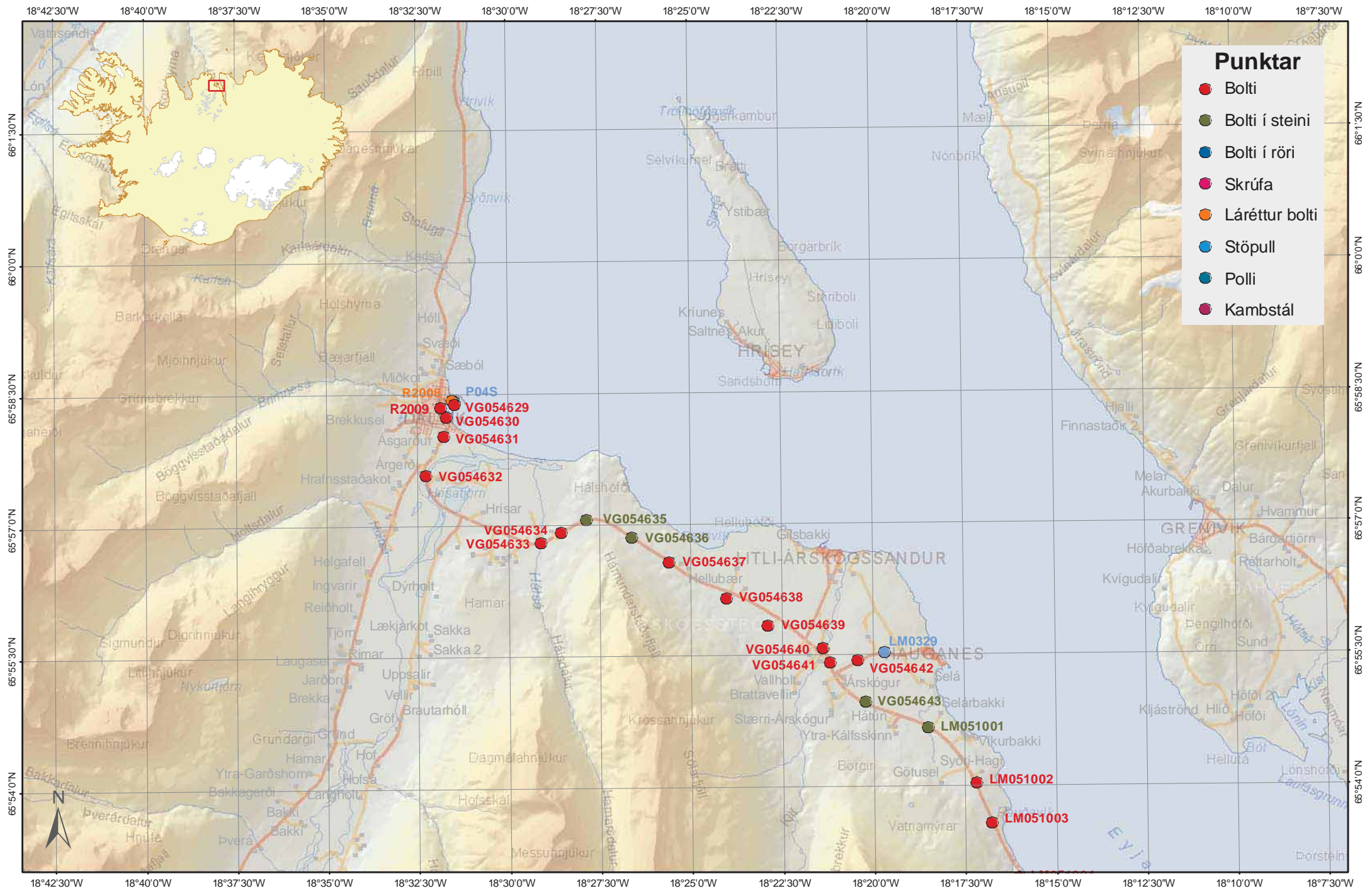
Nr	Nafn	Tegund	Breidd [N]	Lengd [V]	Hæð [m]	Punktlýsing
5035	S2005	Bolti	65°49'24.7"	20°17'48.0"	16.580	Punkturinn er í félagsheimilinu Fellsborg sem stendur sunnan megin við Fellsbraut, u.þ.b. 800 m frá vegamótum Skagastrandarvegar(vegur nr. 74) og vegar nr. 745. Boltinn er í norðausturhorni hússins.
5036	S2006	Láréttur bolti	65°49'23.9"	20°18'00.4"	15.274	Láréttur bolti í tröppum við hús sem er á horni Fellsbrautar og Sólarvegar.
5037	VG054628	Bolti	65°49'25.0"	20°18'21.2"	7.346	Punkturinn er á steiptum kanti áfyllingartanks sunnan söluskálans. Boltinn er í suðausturhorni kassans sem nær er götunni.
5038	S2003	Bolti	65°49'35.2"	20°18'35.5"	4.558	Bolti í gangstétt fyrir framan Strandgötu 10, milli bílskúrs og húss.
5039	S2002	Bolti	65°49'37.5"	20°18'56.4"	1.960	Punktur í gömlu verkstæðishúsi við höfnina, bolti í steiptu plani.
5040	S2001	Láréttur bolti	65°49'37.5"	20°19'09.4"	7.574	Ómerktur bolti í vegg, SV-horns á gamla kaupfélagshúsinu. Við enda Strandgötu blasir við tveggja hæða hús og á gaflinum stendur kaupfélag, þetta er gamla kaupfélagshúsið. Á suðvesturhorni hússins er bolti.
5041	HB262	Láréttur bolti	65°49'34.9"	20°19'06.5"	2.585	Boltinn er í suðausturhorni gamla stöðvarhúss síldaverksmiðjunnar sem er beint í vestur frá gamla kaupfélagshúsinu.
5042	RH9609	Bolti	65°49'29.7"	20°19'09.1"	4.088	Boltinn er í brimvegg Vesturgarðs, suðvestur af „eaglebrand“-húsi. Rétt við ljósamastur. Þarf að klifra upp á roraleiðslur og þaðan upp á brimgarðinn.



Fastmerki í Landshæðarneti

Nr	Nafn	Tegund	Breidd [N]	Lengd [V]	Hæð [m]	Punktlýsing
2865	VG10408H	Bolti	65°44'52.7"	18°13'37.1"	84.071	Bolti í klöpp u.þ.b. 5 m sunnan Hringveggar rétt austan Ólafsfjarðarveggar.
2866	LM051013	Bolti	65°45'17.2"	18°13'47.2"	37.188	Bolti í klöpp 10 m austan Ólafsfjarðarveggar.
2867	LM051012	Bolti	65°45'34.1"	18°13'57.0"	16.283	Bolti í suðvesturhorni brúar yfir Hörgá.
2871	LM051011	Bolti	65°47'42.4"	18°13'48.0"	48.885	Bolti í klöpp austan Ólafsfjarðarveggar og norðan afleggjara að Hofi III sunnan við bílflak.
2873	LM051010	Láréttur bolti	65°48'35.0"	18°14'00.9"	46.746	Láréttur bolti í norðausturhorni hússins á Hvammi.
2875	LM051009	Láréttur bolti	65°49'14.9"	18°14'21.7"	46.335	Láréttur bolti í norðausturhorni hússins að Freyjulundi.
2879	LM051008	Bolti í steini	65°50'39.2"	18°15'17.2"	45.941	Bolti í jarðföstum steini austan við lítið plan sem er 40 m austan bæjarins Skriðuland, sunnan afleggjara. U.þ.b. 20 m austan Ólafsfjarðarveggar.
8044	LM051007	Bolti	65°51'43.0"	18°15'36.7"	20.542	
2883	LM051006	Bolti	65°52'26.5"	18°15'51.6"	30.940	Bolti í klöpp u.þ.b. 10 m vestan Ólafsfjarðarveggar.
2885	LM051004	Bolti	65°52'57.6"	18°16'01.9"	41.351	Bolti í klöpp u.þ.b. 20 m vestan Ólafsfjarðarveggar. Beygt hjá skilti Arnarneshreppur.
2887	LM051003	Bolti	65°53'35.3"	18°16'46.6"	51.822	Bolti í klöpp u.þ.b. 12 m vestan Ólafsfjarðarveggar.
2888	LM051002	Bolti	65°54'02.8"	18°17'11.6"	67.573	Bolti í klöpp u.þ.b. 35 m austan Ólafsfjarðarveggar.
1494	VG024679	Bolti	65°44'47.0"	18°12'31.7"	116.925	Bolti í klöpp, 7.45 km norðan við SHELL við Hörgárbraut og 20 m austan Hringveggar.
1495	10407H	Bolti	65°44'49.1"	18°14'29.0"	73.059	Bolti í klöpp, 9 km norðan við SHELL við Hörgárbraut og 35 m vestan Hringveggar.
1496	VG024680	Bolti	65°44'46.0"	18°15'35.0"	61.535	Bolti í klöpp, 9.9 km norðan við SHELL við Hörgárbraut og 7 m vestan Hringveggar.

Kort 80 Stórahæð-Götusel



- Punktar**
- Bolti
 - Bolti í steini
 - Bolti í röri
 - Skrúfa
 - Láréttur bolti
 - Stöpull
 - Polli
 - Kambstál

348

1:100 000

0 1 2 3 4 5 Km

Kort 81 Vatnsmýrar - Dalvík

Fastmerki í Landshæðarneti

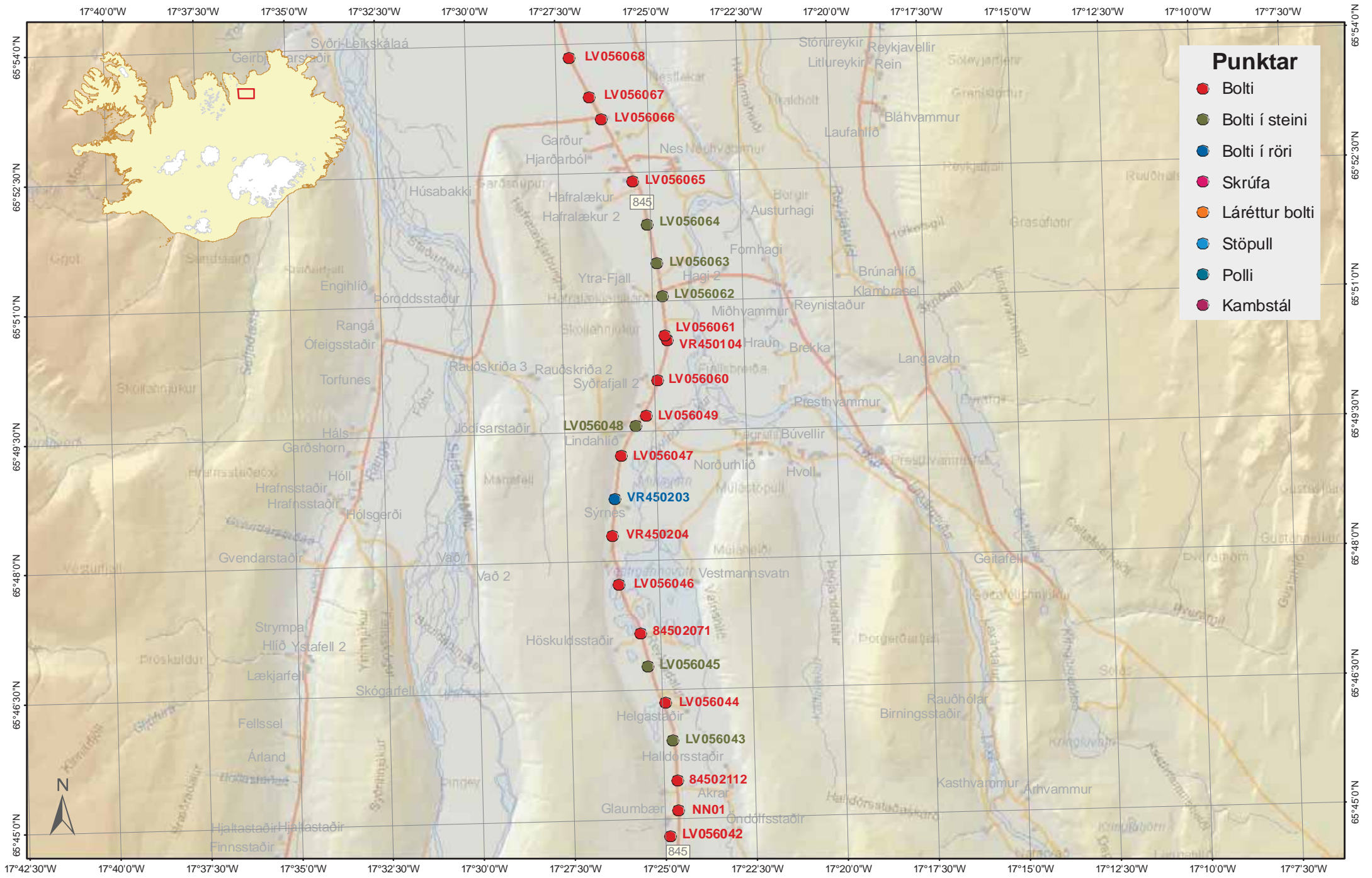
Nr	Nafn	Tegund	Breidd [N]	Lengd [V]	Hæð [m]	Punktlýsing
2884	LM051005	Bolti	65°52'36.5"	18°15'54.4"	39.325	Bolti í klöpp u.þ.b. 10 m vestan Ólafsfjarðarvegjar.
2885	LM051004	Bolti	65°52'57.6"	18°16'01.9"	41.351	Bolti í klöpp u.þ.b. 20 m vestan Ólafsfjarðarvegjar. Beygt hjá skilti Arnarneshreppur.
2887	LM051003	Bolti	65°53'35.3"	18°16'46.6"	51.822	Bolti í klöpp u.þ.b. 12 m vestan Ólafsfjarðarvegjar.
2888	LM051002	Bolti	65°54'02.8"	18°17'11.6"	67.573	Bolti í klöpp u.þ.b. 35 m austan Ólafsfjarðarvegjar.
2890	LM051001	Bolti í steini	65°54'40.9"	18°18'30.1"	36.048	Bolti í jarðföstum steini u.þ.b. 10 m vestan Ólafsfjarðarvegjar.
2892	VG054643	Bolti í steini	65°54'58.7"	18°20'13.7"	43.575	Bolti í jarðföstum steini u.þ.b. 20 m austan Ólafsfjarðarvegjar.
8003	VG054642	Bolti	65°55'27.3"	18°20'25.9"	37.199	Bolti í klöpp u.þ.b. 20 m norðan Hauganesvegjar og u.þ.b. 500 m austan Ólafsfjarðarvegjar.
8004	LM0329	Stöpull	66°55'32.1"	18°19'41.6"	47.554	Við veg að Hauganesi vestan Eyjafjarðar. Stöpull á sléttri klöpp 30 m norðan við veg að Hauganesi. Staðurinn er 0.9 km vestan þorpsins. Árskógshreppur steypiti stöpullinn.
2893	VG054641	Bolti	65°55'25.6"	18°21'11.5"	45.426	Bolti í klöpp u.þ.b. 15 m austan Ólafsfjarðarvegjar.
2894	VG054640	Bolti	65°55'35.4"	18°21'23.1"	36.500	Bolti í klöpp u.þ.b. 25 m austan gamla Ólafsfjarðarvegjarins hjá gömlu brúnni yfir Þorvaldsdalsá. GPS punktur.
8056	VG054638	Bolti	65°56'10.3"	18°24'01.5"	37.017	Bolti við handrið í neðstu tröppu á íbúðarhúsinu að Krossum.
8057	VG054639	Bolti	65°55'51.0"	18°22'53.6"	37.553	Láréttur bolti í norðausturhorni einbýlishúss á bænum Engihlíð. Punkturinn er inni í garði þar sem gengið er inn í geymslu.
2899	VG054637	Bolti	65°56'35.2"	18°25'35.4"	56.020	Bolti í klöpp u.þ.b. 5 m vestan Ólafsfjarðarvegjar.
2900	VG054636	Bolti í steini	65°56'51.9"	18°26'36.9"	79.996	Bolti í jarðföstum steini u.þ.b. 18 m vestan Ólafsfjarðarvegjar.
2901	VG054635	Bolti í steini	65°57'04.7"	18°27'51.6"	85.279	Bolti í jarðföstum steini u.þ.b. 10 m sunnan Ólafsfjarðarvegjar.
2902	VG054634	Bolti	65°56'55.8"	18°28'33.9"	61.122	Bolti í klöpp u.þ.b. 15 m sunnan Ólafsfjarðarvegjar. Punkturinn er gegnt bænum Hálsi.
2903	VG054633	Bolti	65°56'48.8"	18°29'07.5"	54.177	Bolti í suðvesturhorni brúar yfir Hálsá.
2906	VG054632	Bolti	65°57'35.1"	18°32'17.4"	4.754	Bolti í suðausturhorni brúar yfir Svarfaðardalsá.

Kort 80 Vatnsmýrar-Dalvík

Fastmerki í Landshæðarneti

Nr	Nafn	Tegund	Breidd [N]	Lengd [V]	Hæð [m]	Punktlýsing
2907	VG054631	Bolti	65°58'02.2"	18°31'46.8"	5.569	Bolti í stétt við vegg hjá bensinstöð OLÍS á Dalvík. Veggurinn liggur meðfram götunni.
2908	VG054630	Bolti	65°58'15.1"	18°31'42.6"	5.652	Bolti í stétt gegnt húsi nr. 16 (Berg). Stéttin tilheyrir sælgætisgerðinni Mola.
2909	R2009	Bolti	65°58'21.8"	18°31'51.8"	6.394	
2910	R2008	Láréttur bolti	65°58'26.4"	18°31'32.7"	2.855	Láréttur bolti í ljóshúsi í Dalvíkurhöfn.
2911	P04S	Pólli	65°58'25.6"	18°31'28.5"	2.541	
2912	VG054629	Bolti	65°58'23.9"	18°31'28.9"	2.381	Bolti í bryggjuhaus á norðurenda syðri bryggju þar sem siglt er út úr höfninni.

Kort 80 Vatnsmýrar-Dalvík



- ### Punktar
- Bolti
 - Bolti í steini
 - Bolti í röri
 - Skrúfa
 - Láréttur bolti
 - Stöpull
 - Polli
 - Kambstál

1:100 000



Fastmerki í Landshæðarneti

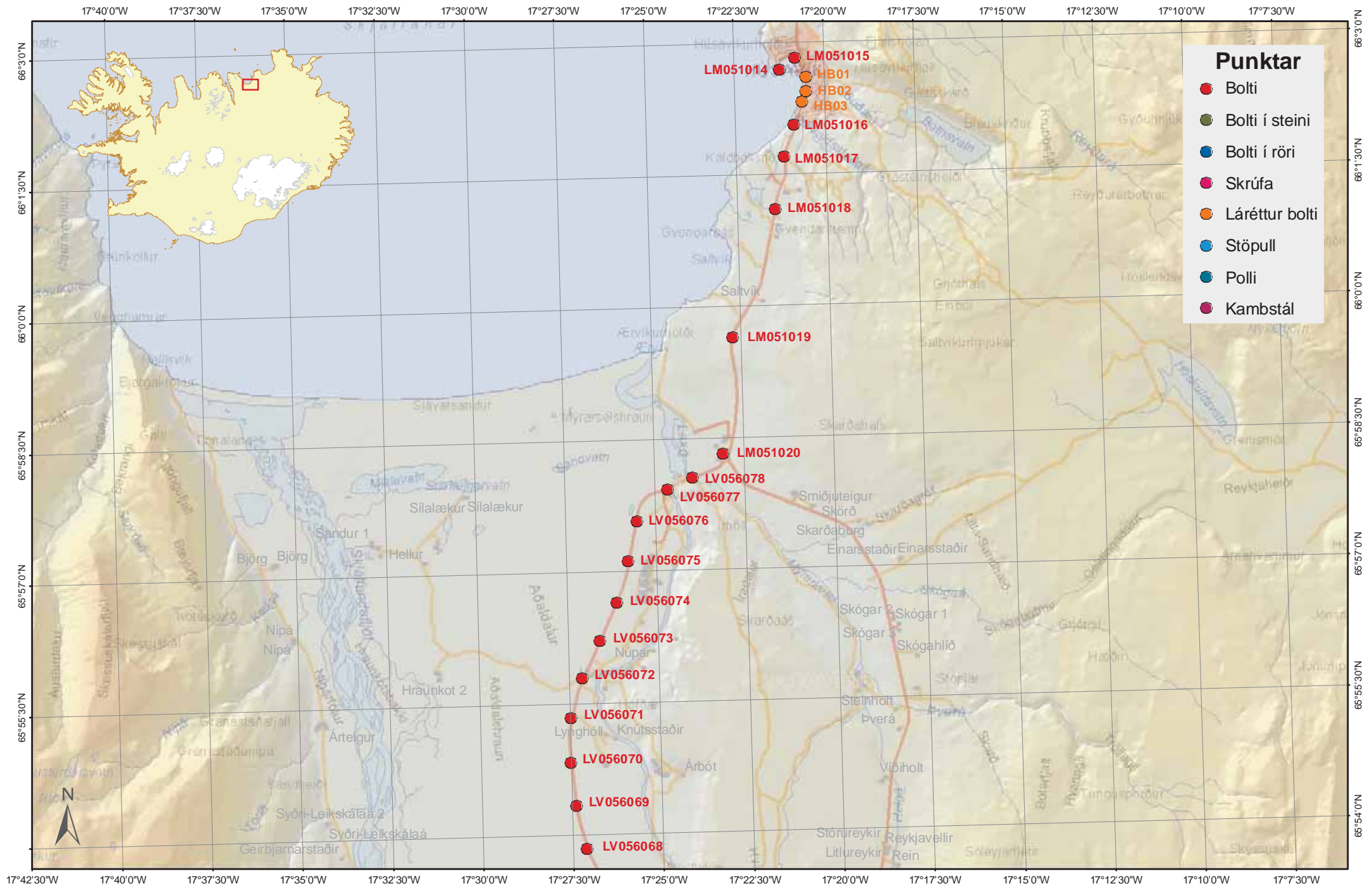
Nr	Nafn	Tegund	Breidd [N]	Lengd [V]	Hæð [m]	Punktlýsing
2818	LV056042	Bolti	65°44'48.9"	17°24'52.8"	49.912	Í NA-horni hlöðuveggs á bænum Vallakoti.
2819	NN01	Bolti	65°45'06.7"	17°24'38.3"	44.604	Gamall bolti í steiptum girðingarstöpli til móts við Grundargil og Glaumbæ.
2820	84502112	Bolti	65°45'27.5"	17°24'39.1"	37.956	U.þ.b. 2.3 km frá vegamótum Þjóðveggar 1 til Akureyrar og Mývatns. 15 m austan við veginn.
2821	LV056043	Bolti í steini	65°45'55.2"	17°24'44.4"	35.599	Í steini við jafnt yfirborð, um 3.1 km frá vegum. Þjóðvegur 1 til Akureyrar og Mývatns. 15 m vestan við veg.
2822	LV056044	Bolti	65°46'21.8"	17°24'55.8"	40.295	Uppi á litlum hól við afleggjarann að Helgastöðum 80 m inn afleggjarann og 25 m austur af afleggjaranum, um 4 km frá vegamótum Þjóðveggar 1 til Akureyrar og Mývatns.
2823	LV056045	Bolti í steini	65°46'47.1"	17°25'23.4"	39.634	Í steini 35 m vestan við veg. Um 4.8 km frá vegamótum Þjóðveggar 1 til Akureyrar og Mývatns. 4 m frá VR450208.
2824	84502071	Bolti	65°47'10.3"	17°25'33.0"	36.383	Bolti í steiptum stólpi. Austan megin við veg við afleggjarann að Höskuldstað. Um 5.6 km frá vegamótum Þjóðveggar 1 til Akureyrar og Mývatns.
2825	LV056046	Bolti	65°47'44.3"	17°26'07.6"	30.823	Bolti 3 m vestan við veg við vatnsborð Hólkotstjarnar, um 6.7 km frá vegamótum Þjóðveggar 1 til Akureyrar og Mývatns. Boltinn er í uppfyllingargrjóti.
2826	VR450204	Bolti	65°48'18.3"	17°26'15.7"	45.786	Keyrt upp á hæð. Punkturinn er innan við smá hól. Bolti í röri, 10 m austan við veg við gras og plan, bílastæði sem er fylling vegna framkvæmda við veg, um 8.0 km frá vegamótum Þjóðveggar 1 til Akureyrar og Mývatns.
2827	VR450203	Bolti í röri	65°48'44.0"	17°26'10.4"	38.959	Bolti í röri, 4 m vestan við Aðaldalsveg til Húsavíkur, undir grasi og við skurð meðfram vegi, um 8.7 km frá vegamótum Þjóðveggar 1 til Akureyrar og til Mývatns. Rörið er um 10 cm hátt upp úr jörð og horft beint yfir veg er trjárækt meðfram heimreið að bænum Sýrnesi.
2828	LV056047	Bolti	65°49'13.9"	17°25'58.3"	30.610	18 m austan við veg (1.5 m innan við girðingu), 9.4 km frá vegamótum Þjóðveggar 1 til Akureyrar og Mývatns. Boltinn er í klöpp sem er jöfn yfirborðinu.

Kort 82 Glaumbær-Nesflekar

Fastmerki í Landshæðarneti

Nr	Nafn	Tegund	Breidd [N]	Lengd [V]	Hæð [m]	Punktlýsing
2829	LV056048	Bolti í steini	65°49'34.5"	17°25'33.3"	30.778	15 m austan við veg á stórum steini í móanum. Um 10 km frá vegamótum Þjóðvegur 1 til Akureyrar og Mývatns. 250 m sunnan við vegamót Laxárvirkjunar.
2830	LV056049	Bolti	65°49'41.4"	17°25'15.1"	31.378	25 m norðan við veg að Laxá. Í klöpp 150 m frá Þjóðvegi 845 til Húsavíkur.
2831	LV056060	Bolti	65°50'06.1"	17°24'54.7"	30.883	Bolti í klöpp u.þ.b. 15 m austan vegar. Vegur 845 til Húsavíkur. U.þ.b. 800 m frá afleggjara til Laxárvirkjunar, syðst í hálfgerðum hraunhrygg.
2832	VR450104	Bolti	65°50'33.8"	17°24'37.3"	30.438	Bolti í klöpp u.þ.b. 10 m frá vegi, austan megin. Hlaðinn hraunveggur 30 m frá vegi. Gul stika við bolta. 1700 m frá Laxárvirkjunarafleggjara.
2833	LV056061	Bolti	65°50'36.8"	17°24'40.4"	29.923	100 m frá VR450104 u.þ.b. 18 m vestan vegar. Bolti í klöpp upp við girðingu 1800 m frá Laxárvirkjunarafleggjara.
2834	LV056062	Bolti í steini	65°51'04.5"	17°24'43.8"	28.711	900 m frá LV056061. Bolti í steini u.þ.b. 20 m austan vegar. (upphaflegi staður ónýtur). U.þ.b. 100 m suður af afleggjara til Mývatns (87) og Laxárvirkjunar (853).
2835	LV056063	Bolti í steini	65°51'27.2"	17°24'51.3"	26.960	Bolti í steini u.þ.b. 10 m austan vegar. 700 m frá LV056062. Fyrir aftan bolta mætast hraunveggur og venjuleg girðing.
2836	LV056064	Bolti í steini	65°51'54.1"	17°25'05.8"	26.832	Bolti í steini u.þ.b. 10 m vestan vegar. 900 m frá síðasta bolta. NV af bolta er tjaldstæði innan girðingar, trjágróður.
2837	LV056065	Bolti	65°52'24.6"	17°25'27.5"	26.913	Bolti í klöpp u.þ.b. 50 m vestan vegar. Mýrarpollur lengra vestur. U.þ.b. 120 m norður af Hafalæksafleggjara.
2838	LV056066	Bolti	65°53'08.4"	17°26'17.5"	25.242	1.6 km frá síðasta bolta (hæll á milli). Bolti í múrsteinskubbi u.þ.b. 5 m vestan vegar. Við vegamót 85 til Akureyrar og til móts við afleggjara að bænum Tjörn.
2839	LV056067	Bolti	65°53'23.7"	17°26'36.1"	22.038	U.þ.b. 530 m frá síðasta bolta. Bolti í klöpp vestan vegar, u.þ.b. 5 m frá vegi. Gömul efnistökuáma við hliðina.
2840	LV056068	Bolti	65°53'51.5"	17°27'08.7"	20.301	1 km frá síðasta bolta. Bolti í klöpp u.þ.b. 15 m vestan vegar.

Kort 82 Glaumbær-Nesflekar



- Punktar**
- Bolti
 - Bolti í steini
 - Bolti í röri
 - Skrúfa
 - Láréttur bolti
 - Stöpull
 - Polli
 - Kambstál

1:100 000

0 1 2 3 4 5 Km

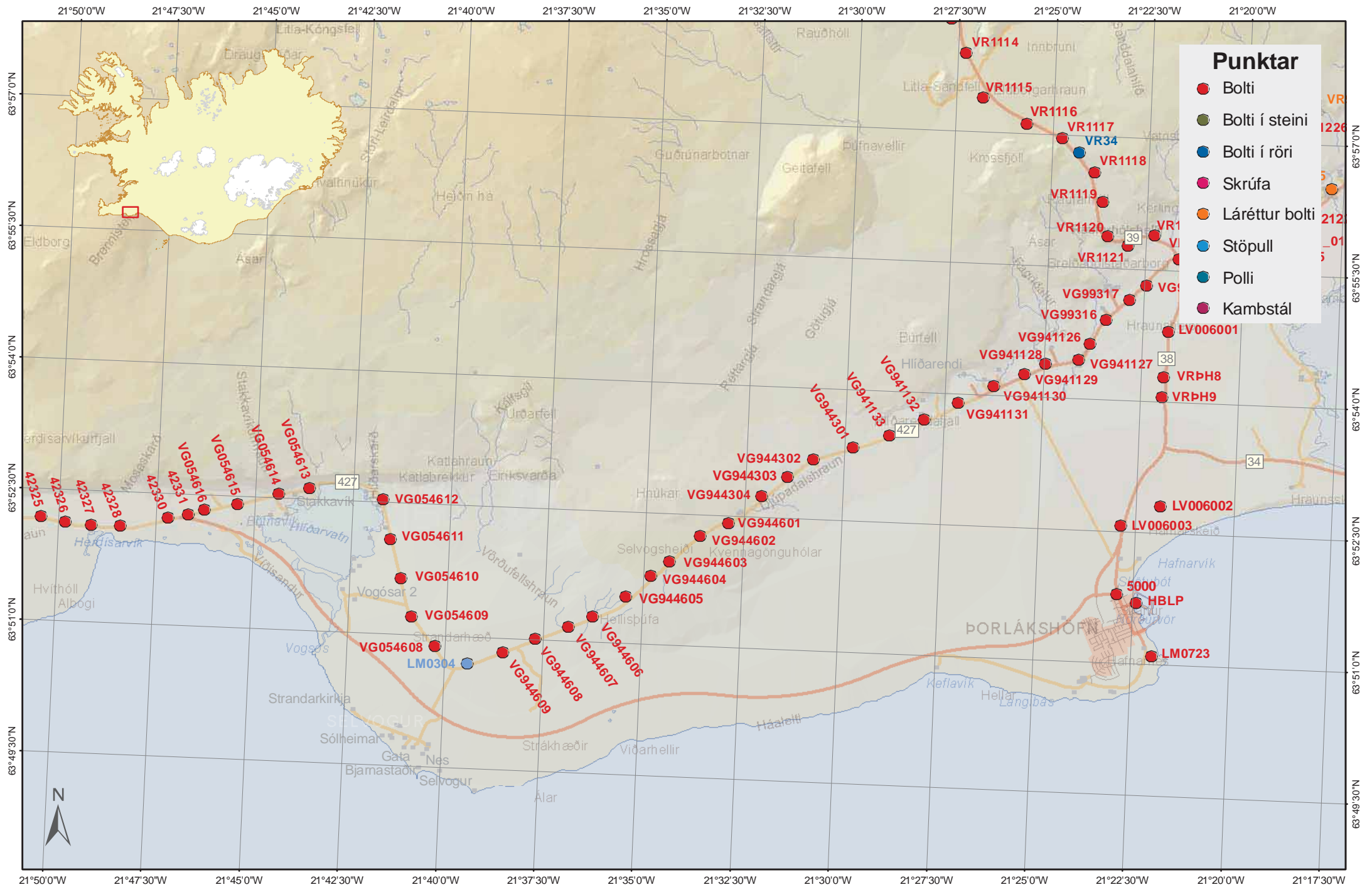
Fastmerki í Landshæðarneti

Nr	Nafn	Tegund	Breidd [N]	Lengd [V]	Hæð [m]	Punktlýsing
2840	LV056068	Bolti	65°53'51.5"	17°27'08.7"	20.301	1 km frá síðasta bolta. Bolti í klöpp ca. 15 m vestan vegar.
2841	LV056069	Bolti	65°54'21.3"	17°27'23.4"	19.451	1 km frá síðasta bolta. Bolti í hraunklöpp ca. 15 m vestan vegar.
2842	LV056070	Bolti	65°54'50.6"	17°27'32.1"	19.023	900 m frá síðasta bolta. Bolti í hraunklöpp ca. 20 m vestan vegar.
2843	LV056071	Bolti	65°55'21.2"	17°27'29.4"	17.876	1 km frá síðasta bolta. Bolti í klöpp ca. 15 m vestan vegar, 80 m áfram í norður er afleggjari að þremur bæjum.
2844	LV056072	Bolti	65°55'48.5"	17°27'09.5"	17.132	900 m frá síðasta bolta. Bolti í klöpp ca. 25 m vestan vegar. 50 m norður af afleggjara inn á veg 852 til Sauðs.
2845	LV056073	Bolti	65°56'13.8"	17°26'37.8"	15.866	900 m frá síðasta bolta. Bolti í hraungólfi ca. 15 m austan vegar, milli tveggja sveitabæja (í fjarska).
2846	LV056074	Bolti	65°56'39.7"	17°26'08.7"	14.686	900 m frá síðasta bolta. Bolti í hraungólfi, ca. 15 m austan vegar. Sést glitta í græn þök á orlofshúsum í NA-átt ca. 600 m.
2847	LV056075	Bolti	65°57'08.1"	17°25'48.1"	13.767	Ca. 920 m frá síðasta bolta. Bolti í klöpp ca. 5 m vestan vegar. Til austurs má sjá flugvallarskýli ca. 0.7 km.
2848	LV056076	Bolti	65°57'35.2"	17°25'32.3"	12.561	Ca. 900 m frá síðasta bolta. Bolti í klöpp ca. 10 m austan vegar. Gamlir skúrar inn á flugvelli í næstum beinni línu. Mitt á milli röndóttis stöðvunarrennings og flugskýlis.
2849	LV056077	Bolti	65°57'56.3"	17°24'38.8"	12.254	1.1 km frá síðasta bolta. Bolti í hraungólfi, ca. 15 m sunnan vegar. 30 m vestur af brú yfir Laxá.
2850	LV056078	Bolti	65°58'04.3"	17°23'56.8"	12.959	0.6 km frá síðasta bolta. Bolti í SA-horni brúarstólpa á brú yfir Mýrarkvíslar.
2851	LM051020	Bolti	65°58'20.2"	17°23'05.0"	25.152	Boltinn er í steiptum kanti í suðausturhorni skemmu við býlið Laxamýri um 100 m vestan Þjóðvegur nr. 85 (Norðausturvegur). Um 855 m norðan brúarinnar yfir Mýrarkvísl. Afleggjari er að skemmuveginum.
2853	LM051019	Bolti	65°59'39.6"	17°22'44.5"	69.456	Boltinn er 10 m vestan Þjóðvegur nr. 85 (Norðausturvegur) um 930m sunnan afleggjarans að Saltvík og er um 3.35 km norðan brúarinnar yfir Mýrarkvísl. 1020R er 812 m sunnan LM051019.
2856	LM051018	Bolti	66°01'07.0"	17°21'27.8"	40.771	

Kort 83 Lynghóll-Húsavík

Fastmerki í Landshæðarneti

Nr	Nafn	Tegund	Breidd [N]	Lengd [V]	Hæð [m]	Punktlýsing
2857	LM051017	Bolti	66°01'42.7"	17°21'11.2"	56.184	Boltinn er í strýtulaga steypuklumpi með löngu röri upp úr klumpnum um 30 m vestan Þjóðvegur nr. 85. Er um 780 m sunnan kjötvinnslu Norðlenska. Er um 577 m norðan gatnamóta Kaldbaksvegur og Þjóðvegur nr. 85 (Norðausturvegur).
2858	LM051016	Bolti	66°02'04.7"	17°20'52.3"	26.974	Láréttur bolti í vegg í suðausturhorni kjötvinnslu Norðlenska sem er næst Þjóðvegi nr. 85. Er um 30 m vestan vegar. Innkeyrsla er af Þjóðveginum og er hornið á hægri hönd.
2859	HB03	Láréttur bolti	66°02'20.1"	17°20'37.9"	24.064	
2860	HB02	Láréttur bolti	66°02'27.5"	17°20'31.8"	20.585	
2861	HB01	Láréttur bolti	66°02'37.0"	17°20'30.2"	12.315	
2862	LM051015	Bolti	66°02'50.6"	17°20'48.4"	4.993	Boltinn er í þaki smáhysis (mótorhús) við dráttarbrautina við Hafnarveginn. Dráttarbrautin er miðsvæðis á athafnasvæði Húsavíkurhafnar.
2864	LM051014	Bolti	66°02'42.4"	17°21'14.1"	2.534	Boltinn er í steiptum kanti syðst á Norðurgarði Húsavíkurhafnar. Steypti kanturinn er uppistaða hlerabúnaðar sem er varinn með röraverki. Norðurgarður er í beinu framhaldi Hafnarvegur og beygt er til suðurs við vestari enda athafnasvæðis Eimskips.



- ### Punktar
- Bolti
 - Bolti í steini
 - Bolti í röri
 - Skrúfa
 - Láréttur bolti
 - Stöpull
 - Polli
 - Kambstál

1:100 000



Fastmerki í Landshæðarneti

Nr	Nafn	Tegund	Breidd [N]	Lengd [V]	Hæð [m]	Punktlýsing
3360	VG99318	Bolti	63°55'20.1"	21°22'27.8"	44.836	Bolti 10 m austan Krýsuvíkurvegar, 900 m vestan Þrengslavegamóta.
3362	VG99317	Bolti	63°55'09.8"	21°22'52.7"	38.897	Bolti 12 m austan Krýsuvíkurvegar, 1380 m vestan Þrengslavegamóta.
3363	VG99316	Bolti	63°54'55.1"	21°23'27.6"	35.001	Bolti 2050 m vestan Þrengslavegamóta, 10 m austan Krýsuvíkurvegar.
3364	VG941126	Bolti	63°54'38.6"	21°23'50.9"	26.822	Bolti í klöpp 18 m sunnan Krýsuvíkurvegar og 1820 m austan gamla Þorlákshafnarvegarins. 2700 m vestan Þrengslavegamóta.
3365	VG941127	Bolti	63°54'27.4"	21°24'07.6"	20.501	Bolti í hraunhelli 18 m sunnan Krýsuvíkurvegar ca. 30 m austan lækjar er rennur við sumarbústað og 1370 m austan gamla Þorlákshafnarvegarins. 3150 m vestan Þrengslavegamóta.
3366	VG941128	Bolti	63°54'23.7"	21°24'57.4"	22.480	Bolti í hraunhelli 14 m sunnan Krýsuvíkurvegar og 650 m austan gamla Þorlákshafnarvegarins. 14850 m austan afleggjara að Strandakirkju.
3367	VG941129	Bolti	63°54'16.0"	21°25'29.2"	22.562	Bolti í hraunhelli 14 m sunnan Krýsuvíkurvegar og 140 m austan gamla Þorlákshafnarvegarins. 14320 m austan afleggjara að Strandakirkju.
3368	VG941130	Bolti	63°54'07.1"	21°26'15.5"	23.024	Bolti í hraunhelli 12 m norðan Krýsuvíkurvegar og 550 m vestan gamla Þorlákshafnarvegarins. 13620 m austan afleggjara að Strandakirkju.
3369	VG941131	Bolti	63°53'54.5"	21°27'08.9"	32.737	Bolti í hraunhelli 8 m norðan Krýsuvíkurvegar og 1440 m vestan gamla Þorlákshafnarvegarins. 12740 m austan afleggjara að Strandakirkju.
3370	VG941132	Bolti	63°53'42.5"	21°28'01.1"	55.970	Bolti í klöpp 12 m norðan Krýsuvíkurvegar og 2260 m vestan gamla Þorlákshafnarvegarins. 11920 m austan afleggjara að Strandakirkju.
3371	VG941133	Bolti	63°53'30.6"	21°28'52.4"	56.377	Bolti í hraunhelli 8 m sunnan Krýsuvíkurvegar og 3100 m vestan gamla Þorlákshafnarvegarins. 11080 m austan afleggjara að Strandakirkju.

Kort 84 Fagridalur - Herðisarvík

Fastmerki í Landshæðarneti

Nr	Nafn	Tegund	Breidd [N]	Lengd [V]	Hæð [m]	Punktlýsing
3372	VG944301	Bolti	63°53'21.1"	21°29'47.3"	59.873	Bolti í hraunhelli 10 m sunnan Krýsuvíkurvegar og 3950 m vestan gamla Þorlákshafnarvegarins. 10240 m austan afleggjara að Strandakirkju.
3373	VG944302	Bolti	63°53'12.2"	21°30'48.5"	70.739	Bolti í hraunhelli 9 m sunnan Krýsuvíkurvegar, 4900 m vestan gamla Þorlákshafnarvegarins. 60 m vestan afleggjara að námu og 25 m austan ristarhliðs. Punkturinn er 9300 m austan afleggjara að Strandakirkju.
3374	VG944303	Bolti	63°52'59.2"	21°31'26.7"	71.786	Bolti í hraunhelli 13 m sunnan Krýsuvíkurvegar og 5600 m vestan gamla Þorlákshafnarvegarins. Punkturinn er ca. 30 m vestan afleggjara að útihúsum. 8580 m austan afleggjara að Strandakirkju.
3375	VG944304	Bolti	63°52'45.5"	21°32'04.4"	93.545	Bolti í hraunhelli 7 m norðan Krýsuvíkurvegar og 6270 m vestan gamla Þorlákshafnarvegarins. 7920 m austan afleggjara að Strandakirkju.
3376	VG944601	Bolti	63°52'26.3"	21°32'54.5"	128.508	Bolti í klöpp 14 m sunnan Krýsuvíkurvegar og 7160 m vestan gamla Þorlákshafnarvegarins. 7050 m austan afleggjara að Strandakirkju.
3377	VG944602	Bolti	63°52'16.6"	21°33'36.5"	140.726	Bolti í hallandi hraunhelli 13 m sunnan Krýsuvíkurvegar og 7920 m vestan gamla Þorlákshafnarvegarins. 6260 m austan afleggjara að Strandakirkju.
3378	VG944603	Bolti	63°51'58.5"	21°34'22.6"	116.705	Bolti í klöpp 11 m norðan Krýsuvíkurvegar og 8820 m vestan gamla Þorlákshafnarvegarins. 5380 m austan afleggjara að Strandakirkju.
3379	VG944604	Bolti	63°51'47.9"	21°34'50.2"	94.748	Bolti í klöpp 12 m norðan Krýsuvíkurvegar og 9380 m vestan gamla Þorlákshafnarvegarins. 4820 m austan afleggjara að Strandakirkju.
3380	VG944605	Bolti	63°51'32.8"	21°35'26.3"	76.511	Bolti í hraunklöpp 20 m norðan Krýsuvíkurvegar og 10100 m vestan gamla Þorlákshafnarvegarins. Sunnan Krýsuvíkurvegar er fjárrétt og Hellispúfa. 4100 m austan afleggjara að Strandakirkju.
3381	VG944606	Bolti	63°51'18.7"	21°36'15.7"	49.011	Bolti í klöpp 6 m sunnan Krýsuvíkurvegar og 10900 m vestan gamla Þorlákshafnarvegarins. 10 m austan punktsins er afleggjari inn á tún. 3280 m austan afleggjara að Strandakirkju.

Fastmerki í Landshæðarneti

Nr	Nafn	Tegund	Breidd [N]	Lengd [V]	Hæð [m]	Punktlýsing
3382	VG944607	Bolti	63°51'10.9"	21°36'52.2"	36.213	Bolti norðan í hraunhól 11 m sunnan Krýsuvíkurvegar og 11460 m vestan gamla Þorlákshafnarvegarins. 2720 m austan afleggjara að Strandakirkju.
3383	VG944608	Bolti	63°51'01.4"	21°37'43.1"	28.193	Bolti í hraunhelli 11 m sunnan Krýsuvíkurvegar, 12270 m vestan gamla Þorlákshafnarvegarins og 1880 m austan afleggjara að Strandakirkju.
3384	VG944609	Bolti	63°50'51.5"	21°38'31.1"	33.142	Bolti í hraunhelli 16 m sunnan Krýsuvíkurvegar 13080 m vestan gamla Þorlákshafnarvegarins og 1100 m austan afleggjara að Strandakirkju.
3385	LM0304	Stöpull	63°50'42.7"	21°39'25.6"	32.073	Við þjóðveg 427 austan vegamóta í Selvog. Stöpull á hraunklökk 40 m norðan vegar og 300 m austan vegamóta að Strandarkirkju. Stöpullinn er 55 m norðaustan við veginn en efst á hólnum er mælistöð LM3166. Ölfushreppur lét reisa stöpulinn. Frá vegamótum leiða 39, 38 og 427 sem eru 8 km norðan Þorlákshafnar eru eknir 18.2 km eftir leið 427 Grindavík.
3386	VG054608	Bolti	63°50'53.7"	21°40'15.9"	28.339	Bolti 20 m austan Krýsuvíkurvegar, 650 m norðan afleggjara að Strandakirkju.
3387	VG054609	Bolti	63°51'13.2"	21°40'53.8"	20.587	Bolti 15 m norðvestan Krýsuvíkurvegar og 1450 m norðan afleggjara að Strandakirkju.
3388	VG054610	Bolti	63°51'39.1"	21°41'11.9"	12.201	Bolti 8 m austan Krýsuvíkurvegar, 550 m norðan afleggjara að Vogsósum III, 2250 m norðan afleggjara að Strandakirkju.
3389	VG054611	Bolti	63°52'05.6"	21°41'30.8"	8.348	Bolti 18 m vestan Krýsuvíkurvegar, 1350 m norðan afleggjara að Vogsósum III, 3050 m norðan afleggjara að Strandakirkju (vantar hnit).
3390	VG054612	Bolti	63°52'32.7"	21°41'45.1"	7.288	Bolti 9 m norðaustan Krýsuvíkurvegar, 2150 m norðan afleggjara að Vogsósum III, 3850 m norðan afleggjara að Strandakirkju.
3392	VG054613	Bolti	63°52'38.4"	21°43'38.6"	24.570	Bolti 3850 m norðan afleggjara að Vogsósum III, 5550 m norðan afleggjara að Strandakirkju.
3393	VG054614	Bolti	63°52'33.7"	21°44'24.4"	19.078	Bolti 7 m norðan Krýsuvíkurvegar, 4500 m norðan afleggjara að Vogsósum I-II, 6200 m norðan afleggjara að Strandakirkju.

Kort 84 Fagridalur - Herðisarvík

Fastmerki í Landshæðarneti

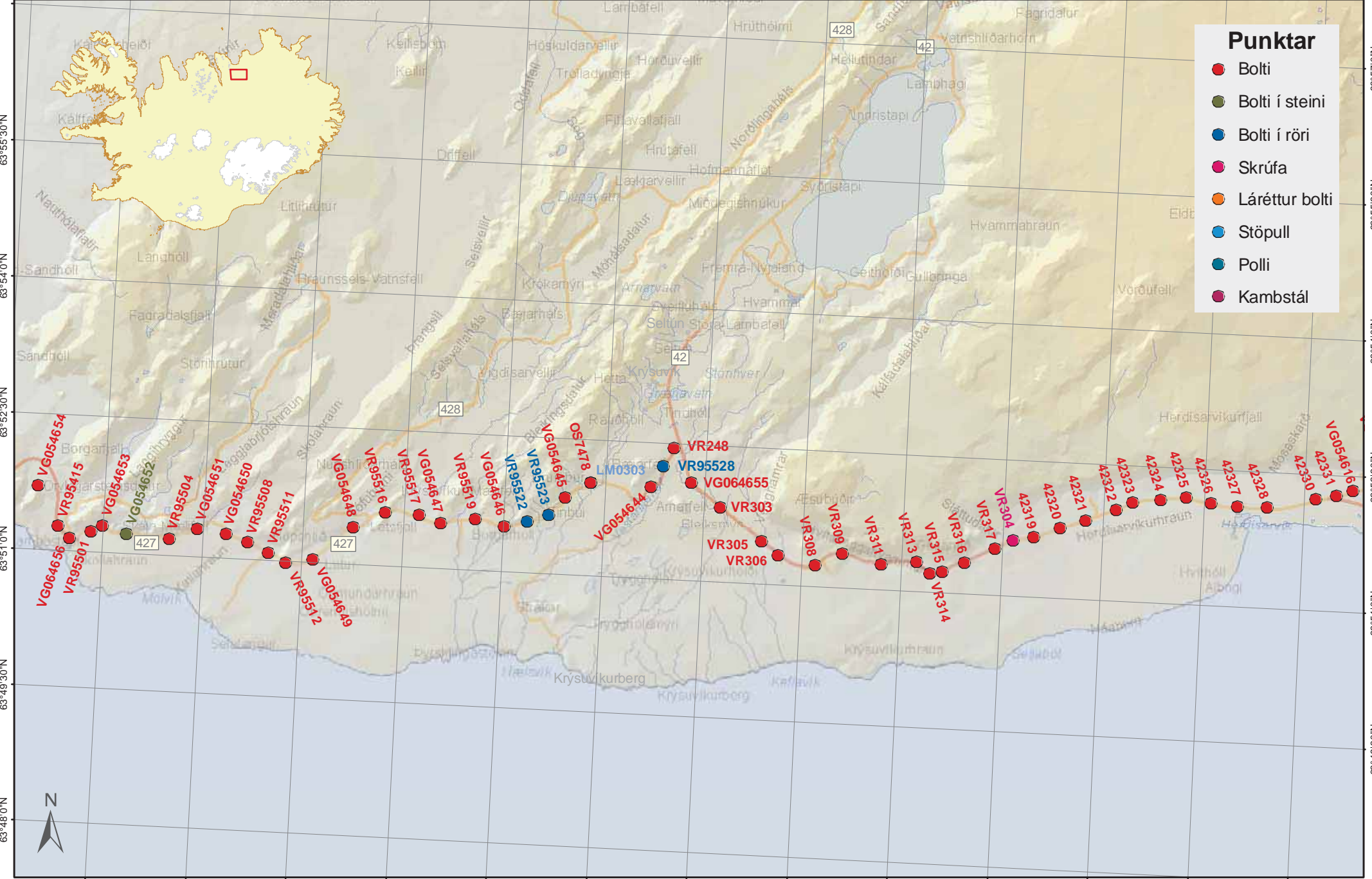
Nr	Nafn	Tegund	Breidd [N]	Lengd [V]	Hæð [m]	Punktlýsing
3394	VG054615	Bolti	63°52'25.2"	21°45'27.7"	3.950	Bolti 7 m sunnan Krýsuvíkurvegar, 5300 m norðan afleggjara að Vogsósum I-II, 7000 m norðan afleggjara að Strandakirkju.
3395	VG054616	Bolti	63°52'20.2"	21°46'17.9"	8.215	Bolti 12 m norðan vegar, 6000 m norðan afleggjara að Vogsósum III, 7700 m norðan afleggjara að Strandakirkju.
3396	42331	Bolti	63°52'16.9"	21°46'42.2"	13.310	Bolti í hraunhelli.
3397	42330	Bolti	63°52'13.7"	21°47'12.8"	14.709	Bolti í klöpp í skeringu 20 m norðan Suðurstrandavegar.
3398	42328	Bolti	63°52'06.8"	21°48'25.8"	7.361	Bolti í hraunhelli 12 m norðan Suðurstrandavegar.
3399	42327	Bolti	63°52'06.8"	21°49'09.5"	7.661	Bolti í hraunhelli 16 m norðan Suðurstrandavegar beint norður af húsi Einars Ben. í Herdísarvík.
37	VR1114	Bolti	63°57'54.6"	21°27'18.6"	215.637	Bolti í hraunhelli 13 m vestan Þrengslavegar. Punkturinn er 7320 m sunnan Suðurlandsvegar og 6880 m norðan Þorlákshafnarvegar.
38	VR1115	Bolti	63°57'24.6"	21°26'49.8"	202.768	Bolti í hraunhelli 20 m vestan Þrengslavegar. Punkturinn er 8270 m sunnan Suðurlandsvegar og 5480 m norðan Þorlákshafnarvegar.
39	VR1116	Bolti	63°57'07.8"	21°25'40.8"	206.060	Bolti í hraunhelli 8 m vestan Þrengslavegar. Punkturinn er 9330 m sunnan Suðurlandsvegar og 4870 m norðan Þorlákshafnarvegar.
40	VR1117	Bolti	63°56'58.8"	21°24'45.0"	198.019	Bolti í hraunhelli 11 m austan Þrengslavegar. Punkturinn er 10095 m sunnan Suðurlandsvegar og 4105 m norðan Þorlákshafnarvegar við gamlan punkt nr. 32.
41	VR34	Bolti í röri	63°56'49.2"	21°24'18.0"	192.525	1" rör í hraunklöpp 420 m norðan við punkt 1118. Punkturinn er 10710 m sunnan Suðurlandsvegar og 3490 m norðan Þorlákshafnarvegar.
42	VR1118	Bolti	63°56'36.0"	21°23'54.0"	180.838	Bolti í hraunhelli 17 m austan Þrengslavegar. Punkturinn er 11130 m sunnan Suðurlandsvegar og 3070 m norðan Þorlákshafnarvegar.
43	VR1119	Bolti	63°56'16.2"	21°23'39.0"	164.576	Bolti í hraunhelli 9 m austan Þrengslavegar. Punkturinn er 11740 m sunnan Suðurlandsvegar og 2460 m norðan Þorlákshafnarvegar við punkt nr. 390120.
44	VR1120	Bolti	63°55'52.8"	21°23'30.0"	131.757	Bolti í klöpp 14 m austan Þrengslavegar. Punkturinn er efst í brekkunni þegar komið er niður í Ölfus, 1730 m norðan Þorlákshafnarvegar og 12470 m sunnan Suðurlandsvegar.

Kort 84 Fagridalur - Herdísarvík

Fastmerki í Landshæðarneti

Nr	Nafn	Tegund	Breidd [N]	Lengd [V]	Hæð [m]	Punktlýsing
45	VR1121	Bolti	63°55'46.8"	21°22'58.2"	98.805	Bolti í klöpp 21 m sunnan Þrengslavegar ofarlega í brekkunni þegar komið er niður í Ölfus. Punkturinn er 1310 m norðan Þorlákshafnarveggar og 12890 m sunnan Suðurlandsveggar.
46	VR1122	Bolti	63°55'54.6"	21°22'18.0"	65.805	Bolti í klöpp 16 m norðan Þrengslavegar, 740 m norðan Þorlákshafnarveggar og 13460 m sunnan Suðurlandsveggar.
47	VR921123	Bolti	63°55'39.0"	21°21'38.9"	47.599	Bolti í hraunklöpp, 27 m austan Þrengslavegar og 34 m norðan Þorlákshafnarveggar.
48	VR921124	Bolti	63°55'42.6"	21°20'40.8"	37.943	Bolti í klöpp 10 m austan Þorlákshafnarveggar, 0.5 m vestan girðingar og 820 m norðan Þrengslavegar.
2810	LV006001	Bolti	63°54'48.7"	21°21'51.5"	44.917	Bolti 4 m austan við veg nr. 38 Þorlákshafnarveg 1.5 km sunnan við vegamót Þorlákshafnar og Hveragerðisveggar og Þrengslavegar nr. 39.
2811	VRÞH8	Bolti	63°54'17.7"	21°21'55.6"	30.642	Bolti í klöpp.
2812	VRÞH9	Bolti	63°54'03.7"	21°21'57.4"	26.642	Bolti 8 m vestan við veg nr.38 Þorlákshafnarveg og 2.8 km sunnan við vegamót Þorlákshafnarveggar og Þrengslavegar nr.39.
2813	LV006002	Bolti	63°52'48.7"	21°21'53.2"	11.625	Bolti 5 m vestan við veg nr.38 Þorlákshafnarveg. 4.2 km sunnan við vegamót Þorlákshafnarveggar og Þrengslavegar nr.39 og Hveragerði. Beint á móti Eyrarbakkavegi og rétt hjá upplýsingaskilti um Suðurland.
2814	LV006003	Bolti	63°52'34.7"	21°22'53.0"	5.396	Bolti 10 m vestan við veg nr.38 Þorlákshafnarveg og 6.2 km sunnan við vegamót Þorlákshafnarveggar og Þrengslavegar nr.39 eða 2 km frá vegamótum Þorlákshafnarveggar og Eyrarbakkavegar.
2815	5000	Bolti	63°51'47.6"	21°22'55.7"	7.025	
2816	HBLP	Bolti	63°51'42.1"	21°22'24.5"	3.693	
8038	LM0723	Bolti	63°51'06.2"	21°21'57.8"	3.495	Punkturinn er í sléttri klöpp á túni um 175 m suðaustan við beygju á Nesbraut þar sem hún beygir frá SSA til SSV. Varnargarður er 15 m austan við punktinn.

22°20'0"W 22°17'30"W 22°15'0"W 22°12'30"W 22°10'0"W 22°7'30"W 22°5'0"W 22°2'30"W 22°0'0"W 21°57'30"W 21°55'0"W 21°52'30"W 21°50'0"W 21°47'30"W



Fastmerki í Landshæðarneti

Nr	Nafn	Tegund	Breidd [N]	Lengd [V]	Hæð [m]	Punktlýsing
3395	VG054616	Bolti	63°52'20.2"	21°46'17.9"	8.215	Bolti 12 m norðan vegar. 6000 m norðan afleggjara að Vogsósum III, 7700 m norðan afleggjara að Strandakirkju.
3396	42331	Bolti	63°52'16.9"	21°46'42.2"	13.310	Bolti í hraunhellu.
3397	42330	Bolti	63°52'13.7"	21°47'12.8"	14.709	Bolti í klöpp í skeringu 20 m norðan Suðurstrandavegar.
3398	42328	Bolti	63°52'06.8"	21°48'25.8"	7.361	Bolti í hraunhellu 12 m norðan Suðurstrandavegar.
3399	42327	Bolti	63°52'06.8"	21°49'09.5"	7.661	Bolti í hraunhellu 16 m norðan Suðurstrandavegar beint norður af húsi Einars Ben. í Herdísarvík.
3400	42326	Bolti	63°52'08.2"	21°49'50.0"	11.563	Bolti í hraunhellu á hól 6 m norðan Suðurstrandavegar.
3401	42325	Bolti	63°52'11.3"	21°50'27.8"	12.939	Bolti í sléttri hraunhellu 18 m norðan Suðurstrandavegar.
3402	42324	Bolti	63°52'09.0"	21°51'04.9"	18.689	Bolti í hraunhellu 15 m sunnan Suðurstrandavegar.
3403	42323	Bolti	63°52'06.5"	21°51'47.9"	30.220	Bolti í hraunhellu 16 m norðan Suðurstrandavegar.
3404	42322	Bolti	63°52'01.1"	21°52'11.8"	33.136	Bolti í hraunhellu 10 m sunnan Suðurstrandavegar.
3405	42321	Bolti	63°51'53.1"	21°52'56.3"	38.636	Bolti í hraunhellu 15 m sunnan Suðurstrandavegar.
3406	42320	Bolti	63°51'47.4"	21°53'34.7"	45.341	Bolti í hraunhellu 12 m norðan Suðurstrandavegar.
3407	42319	Bolti	63°51'40.4"	21°54'13.1"	57.197	Bolti í klöpp norðan Suðurstrandavegar.
3408	VR317	Skrúfa	63°51'31.8"	21°55'11.3"	66.225	Skrúfa í mosagróinni hraunklöpp, 5 m sunnan Krýsuvíkurvegur.
3409	VR316	Skrúfa	63°51'21.6"	21°55'55.9"	44.959	Skrúfa í litlum kletti, 10 m sunnan Krýsuvíkurvegur.
3410	VR315	Skrúfa	63°51'14.8"	21°56'28.1"	54.123	Skrúfa í hraunklöpp, 7 m norðan Krýsuvíkurvegur.
3411	VR314	Skrúfa	63°51'13.2"	21°56'47.4"	62.985	Skrúfa í hraunklöpp, 15 m sunnan Krýsuvíkurvegur.
3412	VR313	Skrúfa	63°51'20.2"	21°57'08.3"	67.462	Skrúfa í klöpp, 15 m norðan Krýsuvíkurvegur.
3413	VR311	Skrúfa	63°51'17.7"	21°58'00.7"	82.633	Skrúfa í hraunklöpp 25 m sunnan Krýsuvíkurvegur.
3414	VR309	Skrúfa	63°51'23.8"	21°58'59.2"	119.117	Skrúfa í klöpp 15 m norðan Krýsuvíkurvegur.
3415	VR308	Skrúfa	63°51'14.9"	21°59'40.2"	108.551	Skrúfa í klöpp við beygju, 10 m norðan Krýsuvíkurvegur.
3416	VR306	Skrúfa	63°51'20.2"	22°00'36.3"	94.596	Skrúfa í klöpp 30 m sunnan Krýsuvíkurvegur.
3417	VR305	Skrúfa	63°51'29.1"	22°01'02.4"	99.613	Skrúfa í klöpp 20 m suðvestan Krýsuvíkurvegur, tvær vörður eru rétt hjá punktinum.
3418	VR304	Bolti í steini	63°51'37.9"	22°01'28.0"	103.243	Skrúfa í steini við girðingu 10 m suðvestan Krýsuvíkurvegur.
3419	VR303	Bolti	63°51'50.6"	22°02'05.8"	104.501	1" rör 7 m suðvestan Krýsuvíkurvegur.

Kort 85 Mosaskarð-Skollahraun

Fastmerki í Landshæðarneti

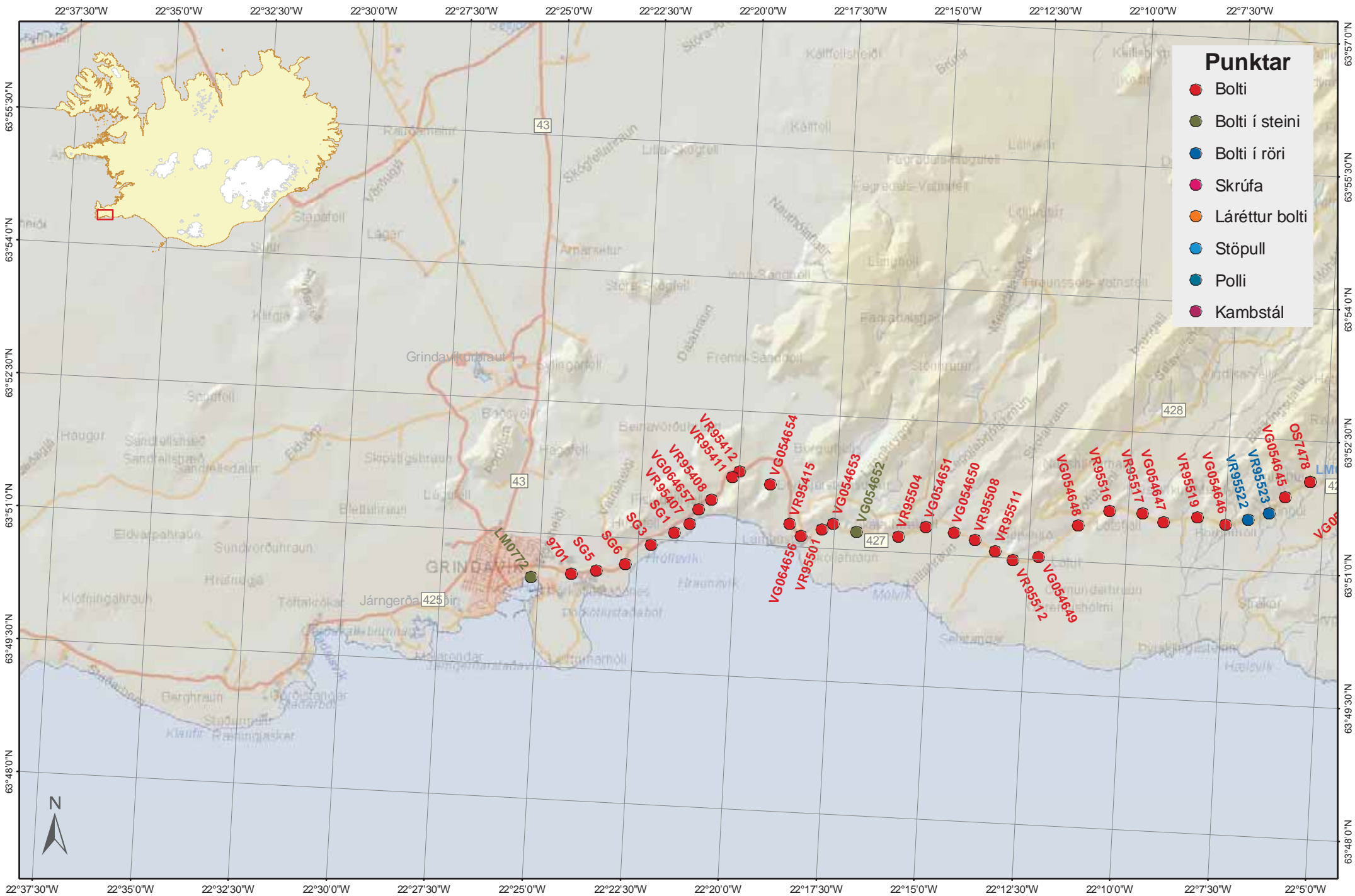
Nr	Nafn	Tegund	Breidd [N]	Lengd [V]	Hæð [m]	Punktlýsing
3420	VG064655	Bolti	63°52'05.8"	22°02'50.8"	118.009	Bolti í klöpp 10 m vestan Suðurstrandavegar, 140 m sunnan ristarhliðs og 820 m sunnan Ísólfskálavegar. Teinn+hæll.
3422	VR248	Bolti	63°52'27.9"	22°03'19.4"	138.958	
3423	VR95528	Bolti í röri	63°52'15.8"	22°03'34.4"	126.318	Rör í móa.
3424	VG054644	Bolti	63°52'01.9"	22°03'52.3"	125.393	Bolti í klöpp 15 m sunnan Ísólfskálavegar og 8 m vestan gróins garðs sem liggur í norður-suður. Teinn+hæll.
3426	OS7478	Bolti	63°52'02.7"	22°05'22.4"	130.331	Við veg 427. 1.5 km vestan kirkju í Krýsuvík. Stöpull efst á dyngjulaga grágrýtishól 30 m í þvermál og 510m á hæð 40 m sunnan og austan vegarins sem liggur um hólinn í beygju. Staðurinn er austan undir Sveifluhálsi og 800 m norðaustan við Einbúa. Akið veg 41 suður fyrir Hafnarfjörð og eftir vegi 42 um 23 km að vegi 427, sem liggur að Grindavík. Akið 2.6 km eftir þeim vegi. Bolti/skjöldur OS7478 er við stöpulinn.
8001	LM0303	Stöpull	63°52'02.7"	22°05'22.4"	131.545	Við veg 427. 1.5 km vestan kirkju í Krýsuvík. Stöpull efst á dyngjulaga grágrýtishól 30 m í þvermál og 510 m að hæð 40 m sunnan og austan vegarins sem liggur um hólinn í beygju. Staðurinn er austan undir Sveifluhálsi og 800 m norðaustan við Einbúa. Hafnafjarðarbær lét reisa stöpulinn.
3427	VG054645	Bolti	63°51'51.6"	22°05'59.8"	118.551	Bolti í Móbergsklöpp 700 m frá stöpli 303. 15 m suðaustan vegar.
3428	VR95523	Bolti í röri	63°51'39.8"	22°06'23.8"	103.884	1" rör í mel.
3429	VR95522	Bolti í röri	63°51'34.7"	22°06'55.0"	104.375	1" rör utan í Lönguhlíð.
3430	VG054646	Bolti	63°51'31.0"	22°07'29.5"	109.276	Bolti í Móbergsklöpp utan í Borgarhóli 20 m sunnan vegar. 2150 m frá stöpli.
3431	VR95519	Bolti	63°51'34.6"	22°08'13.5"	91.163	Bolti í klöpp á móts við Litlaháls.
3432	VG054647	Bolti	63°51'30.6"	22°09'05.2"	82.215	Bolti í hrauni 7 m sunnan Ísólfskálavegar.
3433	VR95517	Bolti	63°51'35.6"	22°09'37.7"	85.190	Bolti í klöpp við Landmælingavörðu 3189.
3434	VR95516	Bolti	63°51'35.9"	22°10'28.0"	100.584	Bolti í Latshólum.
3435	VG054648	Bolti	63°51'25.0"	22°11'15.1"	53.766	Bolti í hraunhelli 13 m norðvestan vegar.

Kort 85 Mosaskarð-Skollahraun

Fastmerki í Landshæðarneti

Nr	Nafn	Tegund	Breidd [N]	Lengd [V]	Hæð [m]	Punktlýsing
3436	VG054649	Bolti	63°51'02.8"	22°12'13.7"	29.093	Bolti í hraunhelli 3 m suðaustan vegar.
3437	VR95512	Bolti	63°50'59.5"	22°12'53.8"	24.454	Bolti í hraunhelli Skalla.
3438	VR95511	Bolti	63°51'05.2"	22°13'21.7"	17.739	Bolti í klöpp við Seltangavegamót.
3439	VR95508	Bolti	63°51'11.8"	22°13'53.1"	36.172	Bolti í klöpp.
3440	VG054650	Bolti	63°51'16.3"	22°14'25.7"	33.638	Bolti í hraunhelli við malarnámu 30 m suðvestan vegar.
3441	VG054651	Bolti	63°51'19.1"	22°15'09.3"	36.943	Bolti í klöpp ca. 3 m norðvestan vegar.
3442	VR95504	Bolti	63°51'11.3"	22°15'50.7"	33.287	Bolti í hraunhelli undir Mælifelli.
3443	VG054652	Bolti í steini	63°51'13.3"	22°16'55.6"	26.066	Bolti í jarðföstum steini ca. 4 m norðan vegar.
3444	VG054653	Bolti	63°51'17.6"	22°17'32.5"	14.574	Bolti í hraunhelli ca. 10 m sunnan vegar.
3445	VR95501	Bolti	63°51'13.7"	22°17'48.8"	10.414	Bolti í klöpp.
3446	VG064656	Bolti	63°51'08.6"	22°18'20.8"	26.893	Bolti í klöpp við girðingarhorn sunnan vegar og í brekku ofan Ísólfskála. Teinn og hæll.
3447	VR95415	Bolti	63°51'16.1"	22°18'39.2"	46.702	Bolti í hraunklöpp í smáhrúgu 15 m norðan gamla vegarins.
3448	VG054654	Bolti	63°51'42.3"	22°19'12.2"	73.594	Bolti í klöpp ca. 10 m suðvestan vegar.

Kort 85 Mosaskarð-Skollahraun



- Punktar**
- Bolti
 - Bolti í steini
 - Bolti í röri
 - Skrúfa
 - Láréttur bolti
 - Stöpull
 - Polli
 - Kambstál



Fastmerki í Landshæðarneti

Nr	Nafn	Tegund	Breidd [N]	Lengd [V]	Hæð [m]	Punktlýsing
3426	OS7478	Bolti	63°52'02.7"	22°05'22.4"	130.331	Við veg 427 1.5 km vestan kirkju í Krýsuvík. Stöpull efst á dyngjulaga grágrýtishól 30 m í þvermál og 510 m á hæð 40 m sunnan og austan vegarins sem liggur um hólinn í beygju. Staðurinn er austan undir Sveifluhálsi og 800 m norðaustan við Einbúa. Akið veg 41 suður fyrir Hafnarfjörð og eftir vegi 42 um 23 km að vegi 427, sem liggur að Grindavík. Akið 2.6 km eftir þeim vegi. Bolti/skjöldur OS7478 er við stöpulinn.
3427	VG054645	Bolti	63°51'51.6"	22°05'59.8"	118.551	Bolti í Móbergsklöpp 700 m frá stöpli 303. 15 m suðaustan vegar.
3428	VR95523	Bolti í röri	63°51'39.8"	22°06'23.8"	103.884	1" rör í mel.
3429	VR95522	Bolti í röri	63°51'34.7"	22°06'55.0"	104.375	1" rör utan í Lönguhlíð.
3430	VG054646	Bolti	63°51'31.0"	22°07'29.5"	109.276	Bolti í Móbergsklöpp utan í Borgarhóli 20 m sunnan vegar. 2150 m frá stöpli.
3431	VR95519	Bolti	63°51'34.6"	22°08'13.5"	91.163	Bolti í klöpp til móts við Litlaháls.
3432	VG054647	Bolti	63°51'30.6"	22°09'05.2"	82.215	Bolti í hrauni 7 m sunnan Ísolfsskálavegar.
3433	VR95517	Bolti	63°51'35.6"	22°09'37.7"	85.190	Bolti í klöpp við Landmælingavörðu 3189.
3434	VR95516	Bolti	63°51'35.9"	22°10'28.0"	100.584	Bolti í Latshólum.
3435	VG054648	Bolti	63°51'25.0"	22°11'15.1"	53.766	Bolti í hraunhelli 13 m norðvestan vegar.
3436	VG054649	Bolti	63°51'02.8"	22°12'13.7"	29.093	Bolti í hraunhelli 3 m suðaustan vegar.
3437	VR95512	Bolti	63°50'59.5"	22°12'53.8"	24.454	Bolti í hraunhelli Skalla.
3438	VR95511	Bolti	63°51'05.2"	22°13'21.7"	17.739	Bolti í klöpp við Seltangavegamót.
3439	VR95508	Bolti	63°51'11.8"	22°13'53.1"	36.172	Bolti í klöpp.
3440	VG054650	Bolti	63°51'16.3"	22°14'25.7"	33.638	Bolti í hraunhelli við malarnámu 30 m suðvestan vegar.
3441	VG054651	Bolti	63°51'19.1"	22°15'09.3"	36.943	Bolti í klöpp ca. 3 m norðvestan vegar.
3442	VR95504	Bolti	63°51'11.3"	22°15'50.7"	33.287	Bolti í hraunhelli undir Mælifelli.
3443	VG054652	Bolti í steini	63°51'13.3"	22°16'55.6"	26.066	Bolti í jarðföstum steini ca. 4 m norðan vegar.
3444	VG054653	Bolti	63°51'17.6"	22°17'32.5"	14.574	Bolti í hraunhelli ca. 10 m sunnan vegar.
3445	VR95501	Bolti	63°51'13.7"	22°17'48.8"	10.414	Bolti í klöpp.

Fastmerki í Landshæðarneti

Nr	Nafn	Tegund	Breidd [N]	Lengd [V]	Hæð [m]	Punktlýsing
3446	VG064656	Bolti	63°51'08.6"	22°18'20.8"	26.893	Bolti í klöpp við girðingarhorn sunnan vegar og í brekku ofan Ísólfskála. Teinn og hæll.
3447	VR95415	Bolti	63°51'16.1"	22°18'39.2"	46.702	Bolti í hraunklöpp í smáhrúgu 15 m norðan gamla vegarins.
3448	VG054654	Bolti	63°51'42.3"	22°19'12.2"	73.594	Bolti í klöpp ca. 10 m suðvestan vegar.
3449	VR95412	Bolti	63°51'50.0"	22°20'00.4"	127.312	Bolti í klöpp.
3450	VR95411	Bolti	63°51'45.7"	22°20'10.1"	127.490	Bolti á Siglubergshálsi.
3451	VR95408	Bolti	63°51'29.8"	22°20'40.9"	75.639	Bolti til móts við Skökugil.
3452	VG064657	Bolti	63°51'22.6"	22°21'00.3"	34.616	Bolti í klöpp 60 m sunnan Suðustrandavegar neðst í brekku á gamla veginum og 26 m norðan hans. Teinn+hæll.
3453	VR95407	Bolti	63°51'12.7"	22°21'12.9"	25.735	Bolti í klöpp.
3454	SG1	Bolti	63°51'06.4"	22°21'34.8"	19.911	Koparbolti í klöpp á klapparhól austan Hrólfsvíkur.
3455	SG3	Bolti	63°50'57.1"	22°22'09.8"	6.334	Koparbolti í klöpp á hraunrana gengt uppkeyrslu í námur.
3456	SG5	Bolti	63°50'43.1"	22°22'47.9"	8.511	Koparbolti í klöpp á klapparhól við afleggjara að Hrauni vestan Hrólfsvíkur.
3457	SG6	Bolti	63°50'37.8"	22°23'31.7"	21.340	Hæðarbolti á hæð ofan Þórkötlustaðarhverfis 10 m frá vegi við hlaðinn hraunvegg.
3458	9701	Bolti	63°50'34.8"	22°24'10.2"	20.300	Bolti í klöpp ónúmeraður, eigandi ókunnur.
3459	LM0722	Bolti í steini	63°50'30.7"	22°25'11.3"	1.798	Bolti í steini í fjöru.

